TRIGLAVSKI NARODNI PARK
Ljubljanska cesta 27
4260 Bled, Slovenija
tel +386 04 578 02 00
fax +386 04 578 02 01
triglavski-narodni-park@tnp.gov.si
www.tnp.si
IBAN SI56 0110 0603 0254 226
matična številka 5163846
ID DDV SI-79422837

ČLANOM SVETA
JAVNEGA ZAVODA TRIGLAVSKI NARODNI PARK

Bled, dne 30. 9. 2026
Št.: 0130-9/2026-1

VABILO
9. seja Sveta Javnega zavoda Triglavski narodni park

Vljudno vabljeni na 9. sejo Sveta Javnega zavoda Triglavski narodni park, ki bo **v četrtek, 8. 10. 2026 ob 13.00 uri na Upravi Javnega zavoda Triglavski narodni park, Ljubljanska cesta 27, Bled**.

Predlagani dnevni red:

1. Ugotovitev sklepčnosti in potrditev dnevnega reda
2. Potrditev zapisnika 8. seje Sveta Javnega zavoda Triglavski narodni park z dne 9. 7. 2026
3. Informacija o izvedeni seji Strokovnega sveta z dne 28. 9. 2026
4. Poročilo direktorja o delu Javnega zavoda Triglavski narodni park
5. Pravilnik o spremembah in dopolnitvah pravilnika o notranji organizaciji in sistemizaciji delovnih mest v Javnem zavodu Triglavski narodni park
6. Drugi rebalans programa dela in finančnega načrta Javnega zavoda Triglavski narodni park za leto 2026
7. Odločanje o pritožbi Agrarne skupnosti Češnjica, na sklep o zavrnitvi vloge za sofinanciranje projekta »Zamenjava strešne kritine na hlevu planine Velo polje«
8. Pobude in vprašanja
9. Razno

Vljudno vabljeni!

Dušan Vučko,
Predsednik Sveta Javnega zavoda
Triglavski narodni park
l.r.

Poslano:
- članom Sveta JZ TNP – preko elektronske pošte

V vednost:
- direktor JZ TNP

1. točka dnevnega reda

Ugotovitev sklepčnosti in sprejem dnevnega reda

Predlagatelj: Dušan Vučko

Predlog sklepov:
1.1. Svet Javnega zavoda Triglavski narodni park je na 9. seji dne 1. 10. 2026 sklepčen, prisotnih je ____ članov.

1.2. Člani Sveta Javnega zavoda Triglavski narodni park potrjujejo dnevni red 9. seje Sveta Javnega zavoda Triglavski narodni park.

2. točka dnevnega reda

Potrditev zapisnika 8. seje Sveta Javnega zavoda Triglavski narodni park z dne 9. 7. 2026

Predlagatelj: Dušan Vučko
Poročevalec: Dušan Vučko

Gradivo:

- Zapisnik 8. seje Sveta Javnega zavoda Triglavski narodni park z dne 9. 7. 2026

Predlog sklepa:
2. Člani Sveta Javnega zavoda Triglavski narodni park potrjujejo zapisnik 8. seje Sveta Javnega zavoda Triglavski narodni park z dne 9. 7. 2026.

TRIGLAVSKI NARODNI PARK
Ljubljanska cesta 27
4260 Bled, Slovenija
tel +386 04 578 02 00
fax +386 04 578 02 01
triglavski-narodni-park@tnp.gov.si
www.tnp.si
IBAN SI56 0110 0603 0254 226
matična številka 5163846
ID DDV SI-79422837

Bled, dne: 9.7.2026
Št.: 0130-8/2026-9

Z A P I S N I K
8. seje Sveta Javnega zavoda Triglavski narodni park z dne 9. 7. 2026 s pričetkom ob 13.00 uri, na upravi Javnega zavoda Triglavski narodni park, Bled.

Navzoči: Dušan Vučko, Miroslav Sodja, Pavel Jamnik, Pavel Sivec, Janez Šimenc, mag. Martin Šolar, Goran Šuler, Tony Mlakar (ob 13.12), Miha Marolt, Igor Isajlovič (od 13.57), Kristl Ogris, Bojan Traven, Gregor Jarkovič

Odsotni: Sašo Vöröš, Tomaž Petrovič, Peter Kavčič, Aleš Polanc, Peter Šorli, dr. Jure Tičar

Ostali navzoči: Uroš Brežan (direktor JZ TNP), Petra Mlakar, Mojca Smolej, mag. Igor Zakotnik, Majda Odar, Davorin Koren, Sašo Hrovat (vsi JZ TNP)

Predstavniki medijev: /

Predlagani dnevni red:

1. Ugotovitev sklepčnosti in potrditev dnevnega reda
2. Potrditev zapisnika 7. seje Sveta Javnega zavoda Triglavski narodni park z dne 16. 4. 2026
3. Informacija o izvedeni seji Strokovnega sveta z dne 8. 7. 2026
4. Osnutek Načrta upravljanja Triglavskega narodnega parka 2027 - 2036
5. Poročilo direktorja o delu Javnega zavoda Triglavski narodni park
6. Pobude in vprašanja
7. Razno

Dušan Vučko, predsednik Sveta Javnega zavoda Triglavski narodni park (v nadaljevanju: Predsednik Sveta), je pozdravil vse navzoče ter se jim zahvalil za navzočnost.

1. Uvodna točka
Ugotovitev sklepčnosti in potrditev dnevnega reda

1.1 Svet Javnega zavoda Triglavski narodni park je na 8. seji dne 9. 7. 2026 sklepčen, prisotnih je 11 članov.

Razprave k 1. točki dnevnega reda ni bilo.

Člani Sveta so z 11 glasovi ZA sprejeli naslednji SKLEP:
1.2 Člani Sveta Javnega zavoda Triglavski narodni park potrjujejo predlagani dnevni red 8. seje Sveta Javnega zavoda Triglavski narodni park.

2. točka
Potrditev zapisnika 7. seje Sveta Javnega zavoda Triglavski narodni park z dne 16. 4. 2026

Razprave k 2. točki dnevnega reda ni bilo.

Člani Sveta so z 11 glasovi ZA soglasno sprejeli naslednji SKLEP:
2 Člani Sveta Javnega zavoda Triglavski narodni park potrjujejo zapisnik 7. seje Sveta Javnega zavoda Triglavski narodni park z dne 16. 4. 2026.

3. točka
Informacija o izvedenem Strokovnem svetu dne 8. 7. 2026

Osnutek zapisnika seje Strokovnega sveta z dne 8. 7. 2026, je bil članom Sveta JZ TNP posredovan v tiskani obliki na 8. seji Sveta JZ TNP, 9. 7. 2026, in je priložen temu zapisniku (Priloga 1).

Direktor JZ TNP Uroš Brežan (v nadaljevanju: direktor JZ TNP) je podal pojasnilo, da je bil sklic te seje izjemno pomemben za postopek priprave in sprejemanja Načrta upravljanja Triglavskega narodnega parka (v nadaljevanju NU). Seje Strokovnega sveta se je udeležilo 6 od skupno 9 članov, ki so poglobljeno razpravljali o področjih, s katerimi se ukvarjajo in jih JZ TNP tudi pokriva. Izpostavil je tri (3) vsebinsko izpostavljena opažanja:
1. NU ne poudarja dovolj nalog za obnovo narave, še posebej v primerjavi s področjem usmerjanja obiska. Kasneje so v razpravi ugotovili, da sta področji vsebinsko zelo povezani ter da varstvo narave brez usmerjanja in urejanja obiska na območju Triglavskega narodnega parka ni mogoče.
2. Upoštevanje različnih stopenj varstva in prioritet na področju nepremične kulturne dediščine.
3. Urejanje prometne infrastrukture, kjer je bil podan predlog, da bi JZ TNP v NU bolj jasno izpostavil stališče ukinjanja prometna in umika parkirišč iz osrednjega območja TNP in izvajanje aktivnosti usmerjanja ustrezne cenovne parkirne politike.
Poudaril je, da je Strokovni svet osnutek NU podprl in sklenil, da je pripravljen dokument ustrezen za nadaljnjo obravnavo.

Seji se je pridružil je Tony Mlakar (ob 13.12).

Direktor je povedal, da so člani Strokovnega sveta obravnavali tudi sklep 7.1. seje Sveta zavoda z dne 19. 4. 2026 glede oblikovanje meril za vrednotenje prireditev na najpomembnejših območjih narave in kulturne dediščine v državi in predlagali Ministrstvu za okolje in prostor (MOP) ustanovitev medresorske delovne skupine, ki bi se ukvarjala s pripravo zgoraj omenjenih meril, saj se tako zahtevne naloge ne more lotiti ena oseba, kot je bilo to predlagano v omenjenem sklepu seje Sveta zavoda, ali ena sama institucija.

Predsednik Sveta se je zahvali direktorju za povzetek zapisnika Strokovnega sveta in pojasnil, bo razprava na temo NU možna po predstavitvi osnutka NU TNP 2027 - 2036, ki je naslednja točka dnevnega reda.

Člani Sveta so z 12 glasovi ZA soglasno sprejeli naslednji SKLEP:
3 Svet Javnega zavoda Triglavski narodni park se seznanja z izvedeno sejo Strokovnega sveta Javnega zavoda Triglavski narodni park z dne 8. 7. 2026.

4. točka
Osnutek Načrta upravljanja Triglavskega narodnega parka 2027 – 2036

Predsednik Sveta je obvestil prisotne o izjavi odsotnega člana Sveta JZ TNP, predstavnika Ministrstva za kmetijstvo Saša Vöröša, z dne 8. 7. 2026, ki se glasi »zaradi odsotnosti se ne bom mogel udeležiti 8. seje Sveta JZ TNP, zato s to e-pošto podajam pisno soglasje na Osnutek NU JZ TNP 2027-2036 – pred pošiljanjem v mnenje parkovnim skupnostim«.

Direktor je uvodoma pojasnil, da je NU izjemno pomemben programski dokument, postopki potrjevanja pa so izjemno kompleksni. S samim procesom je JZ TNP že v zamudi, saj je predhodni NU (2016 – 2025) v maju 2026 nehal veljati. Poudaril je, da Svet Javnega zavoda Triglavski narodni park (v nadaljevanju Svet) danes obravnava osnutek NU. Kratko je predstavil postopek potrjevanja: na podlagi potrditve Sveta začne teči 60 dnevni rok, v katerem parkovne lokalne skupnosti (v nadaljevanju PLS) podajo mnenja, osnutek se dopolni s pripombami in nato se dokument posreduje v 60-dnevno javno obravnavo. Svet bo dokument obravnaval še dvakrat, ko bo sklical Forum zainteresirane javnosti Triglavskega narodnega parka za obravnavo dokumenta in na seji, ko bo obravnavan in sprejet predlog NU. Poudaril je, da bodo imeli člani Sveta priložnost podajanja pripomb že danes in vse do datuma, ki ga bodo prisotni določili s sklepom k tej točki. Postopek potrjevanja dokumenta se zaključi s posredovanjem predloga resornemu ministrstvu (MOP), temu pa sledi končno medresorsko usklajevanje in sprejem na Vladi RS v obliki uredbe.

Mag. Igor Zakotnik (JZ TNP) je predstavil proces priprave in vsebino osnutka NU, katerega so člani Sveta kot prilogo vabilu na to sejo Sveta.

Načrt upravljanja TNP opredeljuje vlogo, cilje in prednostne naloge zavarovanega območja, s programom izvajanja so določeni načini izvedbe s časovnico, kadri in financami, prav tako pa se usmerjajo dejavnosti v prostoru. Cilji (skupaj 36 ciljev) in ukrepi (skupaj 122 ukrepov) so združeni v pet vsebinskih upravljavskih področij in eno »podporno« področje, in sicer: ohranjanje narave, varstvo in celostno ohranjanje kulturne dediščine, trajnostni razvoj in ohranjanje poselitve, obiskovanje in doživljanje, upravno-strokovne in izobraževalne naloge ter delovanje JZ TNP. V dokumentu je podana tudi podrobnejša opredelitev posameznih varstvenih režimov in meril za izdajo soglasij, ki so v pristojnosti upravljavca. Načrt upravljanja je načrt območja, v katerem so opredeljene vloge vseh nosilcev dejavnosti v prostoru, in ne zgolj načrt dela upravljavca zavarovanega območja.

Predsednik Sveta se je kolektivu JZ TNP zahvalil za pripravo osnutka NU. Poudaril je, da bo priložnosti za pripombe in dopolnitve na dokument še veliko in pozval člane Sveta, da jih podajo tudi v pisni obliki.

V razpravi k 4. točki so sodelovali Bojan Traven, Gregor Jarkovič, Pavel Sivec, mag. Martin Šolar, Goran Šuler, Pavel Jamnik, Kristl Ogris, Miroslav Sodja.

Seji se je pridružil je Igor Isajlovič (ob 13.57).

Bojan Traven je v razpravi predstavil več vprašanj in predlogov v zvezi z osnutkom NU TNP 2027 - 2036. Zanimalo ga je, na kakšen način je JZ TNP pridobil podatke o lastniški strukturi zemljišč na območju parka. Opozoril je tudi, da osnutek NU TNP ne obravnava zakonske določbe glede selitve sedeža JZ TNP v Bohinj, kot jo določa Zakon o Triglavskem narodnem parku. Nadalje je vprašal, s katerimi ukrepi bo JZ TNP v NU naslovil ključne izzive upravljanja naravnih vrednot, zlasti problematiko kampa ob Bohinjskem jezeru, odvajanja in čiščenja odpadnih voda v planinskih kočah, vplive dejavnosti na Voglu, povezane z odvajanjem odpadnih voda, ter problematiko opuščanja

kmetijske rabe, zaraščanja kulturne krajine in možnosti večnamenske rabe kmetijskih objektov. Ob tem ga je zanimalo, kateri ukrepi bodo prispevali k ohranjanju kulturne krajine.

Predsednik Sveta je poudaril, da si mora JZ TNP prizadevati za uresničitev zakonske določbe glede sedeža JZ TNP ter to ustrezno vključiti v osnutek NU.

Mag. Igor Zakotnik je pojasnil, da je JZ TNP podatke o lastniški strukturi pridobil pri Geodetski upravi Republike Slovenije ter da bo pripravil dodatno pisno pojasnilo. Glede problematike kampa ob Bohinjskem jezeru je pojasnil, da ima kamp s sklepom MOP določen obseg (in zmogljivost) in nekatera dovoljenja ter da je bilo funkcioniranje kampa skozi leta predmet različnih razlag in postopkov. Dodal je, da je bila na podlagi presoje vplivov kampa na okolje predlagala preselitev na nadomestno lokacijo, ki pa ni bila uresničena. Na območju se vsako leto izvajajo inšpekcijski pregledi, vendar bistvenega napredka pri reševanju problematike ni. Pojasnil je še, da osnutek NU vsebuje splošne usmeritve za ukrepanje na področju kampov, ki veljajo za vsa tovrstna območja v Triglavskem narodnem parku (v nadaljevanju TNP), da pa je pomembna tudi njihova opredelitev v občinskih prostorskih načrtih.

Direktor je povedal, da se je o varovanju Bohinjskega jezera pogovarjal z direktorjem ARSO in direktorjem Zavoda RS za varstvo narave. Pri tem je bil seznanjen z delovanjem medresorske delovne skupine za območje Blejskega jezera, ki jo je ustanovilo ministrstvo in predstavlja primer dobre prakse. Ocenil je, da bi bilo smiselno Ministrstvu za okolje in prostor predlagati ustanovitev podobne delovne skupine tudi za območje Bohinjskega jezera.

V nadaljevanju je mag. Igor Zakotnik pojasnil, da je problematika planinskih koč obravnavana v analitičnem in upravljavskem poglavju osnutka NU, njeno učinkovito reševanje pa zahteva tudi aktivno vlogo MOP. Dodal je, da morajo pri iskanju rešitev nujno sodelovati planinska društva (v nadaljevanju PD), ki pa imajo glede tovrstnih vprašanj različna stališča.

Predsednik Sveta je poudaril, da bo morala država zagotoviti ustrezna sredstva za vzdrževanje travnikov, katerih lastniki kmetijske dejavnosti ne opravljajo več, saj je to eden ključnih pogojev za dolgoročno ohranjanje kulturne krajine.

Bojan Traven je poudaril, da je NU nadsektorski dokument, ki mora jasno opredeliti ukrepe za reševanje ključnih razvojnih in naravovarstvenih izzivov, kot so varovanje pitne vode, ohranjanje kulturne krajine in drugi pomembni vidiki upravljanja prostora. Ponovno je predlagal, da se navedene vsebine ustrezno vključijo v osnutek NU.

Gregor Jarkovič je menil, da bi moral osnutek NU večji poudarek nameniti varstvu narave in prilagajanju podnebnim spremembam. Pogrešal je bolj konkretne ukrepe za reševanje že prepoznanih izzivov na območju TNP, med drugim na področju obsega nastanitvenih zmogljivosti, razvoja turistične ponudbe ter varovanja narave in vodnih virov. Opozoril je tudi na potrebo po posodobitvi Zakona o Triglavskem narodnem parku (v nadaljevanju Zakon), predvsem na področju naravovarstvenega nadzora, saj po njegovi oceni vseh nalog, ki jih Zakon nalaga JZ TNP, ni mogoče učinkovito izvajati.

Pavel Sivec je ocenil, da osnutek NU predstavlja dobro izhodišče za nadaljnji razvoj upravljanja TNP. Izrazil je pričakovanje, da bo dokument prispeval k učinkovitejšemu varovanju narave ter hitrejšemu reševanju ključnih izzivov na območju parka.

Mag. Martin Šolar je izrazil podporo pripravljenemu dokumentu in predlogu, da se v NU ponovno uvrsti obravnava problematike odpadnih voda v visokogorskih kočah. Ob tem je poudaril, da je bila ta problematika delno že naslovljena v okviru projekta Vrh Julijcev, vendar meni, da jo je treba sistemsko vključiti tudi v NU. Predstavil je pripombe PZS, ki jih je kasneje podal tudi pisno:
»Pripombe k osnutku Načrta upravljanja Triglavskega narodnega parka 2027 – 2036
Splošno

Od Foruma zainteresirane javnosti v Bovcu konec leta 2024 in delavnice za pripravo Načrta upravljanja območja Triglavskega narodnega parka 2026-2035 na temo trajnostnega turizma in trajnostne mobilnosti, ki je bila januarja 2025, drugih delavnic, posvetovanj ali strokovnih srečanj nismo zaznali. Zavedamo se vseh objektivnih okoliščin v procesu priprave NU za TNP a vendarle menimo, da je proces priprave ni potekal na participativni način.
Poglavje V
15.1 Podrobna opredelitev varstvenih režimov iz 1. odst. 13. člena ZTNP-1
V 3. alinei 1. točke so omenjena mirna območja. V opombi 2. na str. 97 je navedena opredelitev mirnih območij.
Menimo, da mora biti opredelitev mirnih območij, katerih predlog je razviden v tabeli P 4 – 2 na str. 217, podana ne le v opombi, temveč z jasno obrazložitvijo vključno z obrazložitvijo poimenovanja »mirna območja« (termin se v naravovarstveni stroko uporablja v različnih pomenih) in z navedbo skupne površine ter ločeno skupne površine po posameznih varstvenih območjih.
Dodatno je potrebno pri obrazložitvi navesti jasne in nedvoumne naravovarstvene strokovne podlage za vzpostavitev »mirnih območij«. Določitev »mirnih območij »kar tako oziroma brez strokovnih podlag« ni sprejemljiva. O tem nenazadnje govori tudi ZTNP-1 v 14. členu, ki določa ugotavljanje škodljivih ravnanj, posegov ali dejavnosti na podlagi celovite (strokovne) presoje.
Konkretizacija potrebnih prilagoditev dejavnosti in ravnanj, določenih v prilogi 4 k temu načrtu upravljanja, se izvede za vsako mirno območje posebej ob njegovi dejanski uveljavitvi.
Kaj pomeni dejanska uveljavitev? Kdo to sprejema? Kako se to komunicira?
Priloga 4
V Prilogi 4 »Podrobni varstveni režim« – kartografski prikaz mirnih območij in dalje v tabeli P 4 – 2 »Mirna območja s površino in omejitvami« od str. 217 dalje so mirna območja taksativno našteta, vsako ima površino in kodo s predlaganimi omejitvami.
Ugotavljamo, da se v Legendi (kode omejitev) na str. 221 - 222 navedene omejitve in celo prepovedi, ki niso določene v ZTNP-1 (npr. hoja, turno smučanje…). Pripravljavca NU za TNP pozivamo k ponovni pravni preverbi možnih omejitev v mirnih območjih, za katere ne obstaja pravna podlaga!«
Dodatno je izpostavil, da priprava NU ni potekala na dovolj participativen način. Predlagal je, da se v nadaljevanju priprave dokumenta zagotovi še več vključevanja deležnikov na terenu in poudaril, da je bil v maju s strokovno službo JZ TNP opravljen dober in konstruktiven razgovor na temo mirnih območij.

Goran Šuler je podal pripombe in predloge k poglavju o upravljanju z divjadjo. Predlagal je, da se pri ukrepu A11.1 med nosilke vključi tudi Lovske družine (v nadaljevanju LD), kot sodelujoči pa ostane naveden MOP, medtem ko se LZS črta. Pri ukrepu A11.2 je poudaril, da se izvajajo načrti upravljanja z divjadjo, katerih nosilke so LD in ne LZS. Pri ukrepu A11.3 je predlagal, da se kot nosilke aktivnosti ozaveščanja o pomenu trajnostnega gospodarjenja z divjadjo določijo LD.
V nadaljevanju je predlagal dopolnitev varstvenih in razvojnih usmeritev z novo alinejo, ki določa, da upravljanje z divjadjo temelji na enotnem načrtovanju za vsa lovišča in lovišča s posebnim namenom v lovsko upravljavskem območju, brez posebnih ekoloških enot. Kot utemeljitev je navedel, da je na str. 61 zapisano, da se ukrepi za ohranjanje stanja prostoživečih živali izvajajo v parku in njegovi okolici, na str. 66 pa, da se upravljanje z divjadjo izvaja enotno v LPN Triglav Bled in loviščih.
Predlagal je tudi vključitev nove alineje, s katero bi se poseben poudarek namenil spremljanju zdravstvenega stanja divjadi v narodnem parku in njegovi okolici, doslednemu dostavljanju poginule divjadi na veterinarske preglede ter rednemu letnemu poročanju o zdravstvenem stanju, boleznih in poškodbah.
Glede predzadnje alineje je predlagal, da se ta črta oziroma dopolni tako, da se določi, da se osebki invazivnih tujerodnih vrst, ki se pojavijo v parku ali njegovi okolici, prednostno odstranijo v skladu s predpisi s področja ohranjanja narave.

Sašo Hrovat (JZ TNP) se je zahvalil za podane pripombe in pojasnil, da jih bo JZ TNP proučil pri dopolnitvi osnutka NU. Poudaril je, da JZ TNP v LPN Triglav Bled redno spremlja zdravstveno stanje populacij prostoživečih živali v sodelovanju z Veterinarsko fakulteto. Ob tem je predstavil tudi trende

pri posameznih vrstah divjadi ter pojasnil, da se glede na ugotovljene vplive pričakuje izginotje populacije muflona, medtem ko se številčnost kozoroga, gamsa in srnjadi zmanjšuje.

Pavel Jamnik je ocenil, da je osnutek NU vsebinsko kakovostno pripravljen ter jasno predstavlja stanje in ključne izzive upravljanja TNP. Opozoril pa je, da so cilji in kazalniki na posameznih področjih premalo konkretni ter ne vsebujejo dovolj jasno opredeljenih ukrepov za reševanje prepoznanih problemov. Kot primer je navedel problematiko opuščanja kmetijske rabe in zaraščanja nekdanjih kmetijskih površin, ki pomembno vpliva na ohranjanje kulturne krajine in dostopnost naravnih vrednot. Menil je, da bi moral NU tudi pri zahtevnejših in dolgoročno težje rešljivih izzivih jasno opredeliti cilje, kazalnike in načrtovane ukrepe.
Ocenil je, da je načrtovano povečanje števila zaposlenih glede na obseg nalog JZ TNP prenizko, saj zavod že sedaj nima dovolj kadrov za učinkovito izvajanje vseh zakonsko določenih nalog. Ob tem je vprašal, ali je predvideno število novih zaposlitev posledica zakonskih omejitev ali lastne ocene pripravljavcev dokumenta, ter predlagal, da se možnosti za dodatno kadrovsko okrepitev v NU ponovno preučijo.

Direktor je pojasnil, da NU predvideva skupno povečanje števila zaposlenih za 25 delovnih mest v desetletnem obdobju, od tega deset na različnih strokovnih področjih delovanja JZ TNP in petnajst na področju upravljanja naravnih vrednot. Povedal je, da je bil kadrovski načrt usklajen z MOP. Ob tem je izpostavil, da je JZ TNP v zadnjih desetih letih povečal število zaposlenih le za eno osebo ter da so trenutne razmere glede zaposlovanja v javnem sektorju zelo omejujoče. Ocenil je, da je predvideni kadrovski načrt zmerno optimističen in da bi bila njegova uresničitev v celotnem predvidenem obsegu pomemben dosežek za JZ TNP.

Kristl Ogris je povedal, da zaradi obsežnosti osnutka NU dokumenta ni uspel pregledati v celoti, zato bo svoje pripombe posredoval pisno. Posebej se je osredotočil na podpoglavje 19 -1, ki ureja financiranje prebivalcev in dejavnosti na območju TNP. Ocenil je, da je besedilo preveč splošno in premalo jasno opredeljuje namen ter porabo sredstev. Menil je, da bi moral NU natančneje določiti, za katere namene občine uporabljajo sredstva, namenjena razvoju območja TNP.
V nadaljevanju je izpostavil kadrovski načrt in poudaril, da bi morala digitalizacija prispevati predvsem k zmanjšanju administrativnih obremenitev zaposlenih. Po njegovem mnenju je administrativnega dela preveč, zato je vprašal, ali bi bilo mogoče nekatere naloge učinkoviteje izvajati v sodelovanju z občinami. Ocenil je tudi, da je predvideno povečanje števila zaposlenih previsoko.
Posebej je opozoril na velik pritisk obiskovanja na območju Radovne ter vprašal, kako NU naslavlja varstvo redkih rastlinskih in živalskih vrst. Izrazil je mnenje, da imajo lokalni prebivalci pomembna znanja o stanju v prostoru, zato bi jih bilo smiselno bolj vključevati v pripravo rešitev. Ob tem je odprl tudi vprašanje obsega mednarodnih projektov JZ TNP in ocenil, da ti predstavljajo dodatno obremenitev za zaposlene.

Na vprašanja Kristla Ogrisa je odgovoril Davorin Koren (JZ TNP). Pojasnil je, da so sredstva iz 10. in 11. člena ZTNP-1 namenjena predvsem prebivalcem in razvoju območja parka, pri čemer se lahko aktivnosti nanašajo tudi na izvajanje družbenih dejavnosti, na celotnem obočju parkovnih lokalnih skupnosti. Poudaril je, da je odločitev o pripravi in prijavi posameznih projektov v ANPLS v pristojnosti posamezne občine. Ocenil je, da priprava novega NU predstavlja priložnost za izboljšanje obstoječega sistema in učinkovitejšo porabo razpoložljivih sredstev v bodoče.
V nadaljevanju je pojasnil, da NU na področju kmetijstva prednostno naslavlja aktivna kmetijska gospodarstva, ki opravljajo kmetijsko dejavnost.

Davorin Koren je v odgovoru Bojanu Travnu dodatno pojasnil, da NU na področju kmetijstva podpira predvsem aktivna kmetijska gospodarstva, ki dejansko opravljajo kmetijsko dejavnost na območju parka. Obseg te podpore (preko razpisa za kmetijstvo) bo v bodoče odvisen predvsem od obsega zagotovljenih sredstev za ta namen. Poudaril je, da JZ TNP trenutno nima zagotovljenih finančnih sredstev za izvajanje ukrepov, namenjenih lastnikom zemljišč, ki se s kmetijstvom ne ukvarjajo aktivno. Končna vsebina bo oblikovana tudi na podlagi predlogov in pripomb, podanih v postopku priprave NU.

Bojan Traven je v repliki na pojasnilo Davorina Korena poudaril, da imajo občine pri odločanju o porabi sredstev po njegovem mnenju preširoka pooblastila. Ocenil je, da bi bilo treba del razpoložljivih sredstev nameniti tudi lastnikom zemljišč na območju TNP, ki se ne ukvarjajo aktivno s kmetijstvom, saj pomembno prispevajo k ohranjanju kulturne krajine. Dodal je, da so prebivalci, ki živijo znotraj območja TNP, v posameznih občinah številčno v manjšini, zato njihove potrebe pri odločanju občin pogosto niso dovolj upoštevane.

Predsednik Sveta je poudaril, da bi bilo mogoče z ustreznim načrtovanjem in pripravo projektov sredstva učinkoviteje usmerjati tudi v ukrepe, ki neposredno prispevajo k izboljšanju kakovosti življenja prebivalcev na območju TNP. Ob tem je ocenil, da bi bilo za doseganje tega cilja pomembno aktivno sodelovanje parkovnih lokalnih skupnosti pri pripravi razvojnih projektov.

Pavel Jamnik je predlagal, da se ponovno prouči sklep, sprejet na eni izmed preteklih sej Sveta, na podlagi katerega bi morala občina ob prijavi projekta za pridobitev sredstev predložiti izjavo, da je bil projekt predhodno predstavljen pristojnim organom občine in da je zanj pridobljeno soglasje. Ocenil je, da bi takšna ureditev povečala odgovornost občin pri izboru projektov ter hkrati razbremenila JZ TNP odgovornosti za njihovo vsebinsko podporo.

Miroslav Sodja je podal tehnično pripombo glede oblike osnutka NU. Ocenil je, da je dokument v digitalni obliki zaradi svoje obsežnosti težko pregleden, zato je predlagal, da se dopolni z jasnejšo strukturo oziroma kazalom za lažje pregledovanje vsebine. Ob tem je napovedal, da bo v bodoče za obravnavo zahteval tudi tiskano različico dokumenta.
V nadaljevanju se je dotaknil področja kmetijstva in izrazil mnenje, da se bo način kmetovanja v obdobju izvajanja NU zaradi tehnološkega razvoja bistveno spremenil. Opozoril je, da številni kmetijski objekti že danes ne služijo več svojemu prvotnemu namenu, zato bi moral NU po njegovem mnenju predvideti usmeritve za njihovo dvojno oziroma večnamensko rabo. Pri tem se je navezal na predlog dr. Gabrovca, opredeljen v zapisniku Strokovnega sveta, ter poudaril, da takšna praksa v določeni meri že obstaja, vendar ni ustrezno opredeljena v predpisih. Predlagal je, da se v času obravnave osnutka NU pripravi rešitev, ki bo omogočala ustrezno dvojno rabo kmetijskih objektov in bo sprejemljiva tako za prebivalce kot tudi za upravljavce prostora.

Predsednik Sveta je izrazil posebno skrb zaradi nadaljnje rasti turizma, povečevanja nastanitvenih zmogljivosti in naraščajočega prometa na območju TNP. Ocenil je, da gre za enega ključnih izzivov, ki ga mora NU obravnavati bistveno bolj konkretno. Pripravljavce dokumenta je pozval, naj na tem področju jasno opredelijo ukrepe za učinkovito upravljanje obiskovanja in prometa. Ob tem je napovedal, da bo pripravil tudi pisne pripombe in predloge ter tej tematiki namenil posebno pozornost.
V nadaljevanju je opozoril tudi na problematiko dvojne rabe kmetijskih objektov. Poudaril je, da se je takšna praksa skozi leta razvijala brez ustrezne sistemske ureditve, zato bi moral NU to področje jasno opredeliti ter predvideti ustrezne rešitve za njegovo nadaljnje urejanje.

Miroslav Sodja je opozoril na problematiko obremenjevanja visokogorskega prostora. Ocenil je, da je potrebno v NU ustrezno nasloviti vprašanje obstoječih virov onesnaževanja, zlasti na območju planinskih koč, ter problematiko dejavnosti, ki se izvajajo brez ustreznih dovoljenj. Menil je, da bi moral dokument predvideti usmeritve in ukrepe za učinkovitejše reševanje teh izzivov.

Kristl Ogris je izrazil zaskrbljenost zaradi intenzivnega razvoja turizma na območju Radovne. Poudaril je, da število turističnih ležišč že približno dvakrat presega število stalnih prebivalcev, zato je po njegovem mnenju nujno, da NU temu področju nameni posebno pozornost ter predvidi ustrezne ukrepe za uravnotežen razvoj območja.

Mag. Martin Šolar je vprašal, katera različica osnutka NU bo posredovana v obravnavo parkovnim lokalnim skupnostim.

Direktor je pojasnil, da bo parkovnim lokalnim skupnostim v obravnavo posredovan enak osnutek NU, kot je bil predstavljen in obravnavan na seji Sveta.

Člani Sveta so z 12 glasovi ZA, 1 PROTI, 1 VZDRŽAN sprejeli naslednji SKLEP:
4.1 Svet Javnega zavoda Triglavski narodni park se je seznanil z osnutkom Načrta upravljanja Triglavskega narodnega parka 2027-2036
4.2 Svet Javnega zavoda Triglavski narodni park je po predstavitvi in opravljeni razpravi potrdil osnutek Načrta upravljanja Triglavskega narodnega parka 2027-2036. Skladno s postopkovnimi določbami, predpisanimi z 51. členom Zakona o Triglavskem narodnem parku (Uradni list RS, št. 52/10, 46/14 – ZON-C, 60/17, 82/20, 18/23 – ZDU-1O in 97/25 – ZON-F), se osnutek pošlje parkovnim občinam v mnenje.
4.3 Člani Sveta Javnega zavoda Triglavski narodni park posredujejo morebitne dodatne pisne pripombe, mnenja in predloge dopolnitev na obravnavani osnutek Načrta upravljanja Triglavskega narodnega parka 2027-2036 najkasneje do 10. 9. 2026. Prejete pripombe članov Sveta bodo obravnavane v fazi oblikovanja dopolnjenega osnutka, preden bo dokument posredovan v javno obravnavo.

5. točka
Poročilo direktorja o delu Javnega zavoda Triglavski narodni park

Direktor je uvodoma predstavil ključne aktivnosti zavoda v poročevalskem obdobju. Poudaril je, da sta med najpomembnejšimi strateškimi nalogami priprava novega NU ter vzpostavitev učinkovitega sistema upravljanja naravnih vrednot (v nadaljevanju NV). V nadaljevanju je podal pregled najpomembnejših aktivnosti in doseženih rezultatov.

Povedal je, da poteka priprava osnutka novega NU. Na področju upravljanja naravnih vrednot (v nadaljevanju: NV) je bil pripravljen predlog višine vstopnine za naravno vrednoto Savica, ki ga je minister potrdil, medtem ko je predlog za naravno vrednoto Mostnica še v postopku potrjevanja. Za upravljanje NV Savica je JZ TNP pripravil vso potrebno dokumentacijo ter pripravil pogodbo o horizontalnem sodelovanju s Turizmom Bohinj in občino Bohinj. Takšen model sodelovanja predstavljal pomemben primer dobre prakse upravljanja NV v Sloveniji. Direktor je poudaril, da gre za nov pristop, zato se odprta vprašanja rešujejo sproti in ob potrebni previdnosti, da ne bi nastale dolgoročne negativne posledice. Podoben model upravljanja je predviden tudi za NV Tolminska korita. V zvezi z upravljanjem NV Vintgar je pojasnil, da je bilo s Turističnim društvom Gorje podpisano pismo o nameri, s katerim so bili določeni koraki za izvedbo prehodnega režima upravljanja v letu 2026. Ta je nujen za ohranitev odprtosti soteske za obiskovalce in je usklajen tudi z Ministrstvom za okolje in prostor. Poteka cenitev infrastrukture, ki bo podlaga za sklenitev dveh pogodb – za najem infrastrukture ter za upravljanje informacijskega sistema, ki vključuje prodajo vstopnic in rezervacijski sistem. Aktivnosti potekajo v sodelovanju s Turističnim društvom Gorje, nadaljujejo pa se tudi usklajevanja z Občino Gorje ter Občinama Bled in Jesenice.
Na področju ohranjanja narave se izvajajo redne strokovne naloge in aktivnosti. V dolini Lepene in NV Šunikov gaj so se začela dela prve faze urejanja območja, ki potekajo po fazah in se financirajo iz sredstev 56. člena Zakona o Triglavskem narodnem parku (ZTNP-1).
Direktor je predstavil tudi pripravo Akcijskega načrta parkovnih lokalnih skupnosti (ANPLS), ki je bil pripravljen v sodelovanju z ministrstvom in potrjen. Ob pripravi je bil izveden posvet s predstavniki ministrstva, parkovnih lokalnih skupnosti, razvojnih institucij in drugih ključnih deležnikov z namenom pridobitve vsebinskih predlogov za nadaljnji razvoj sistema. V akcijski načrt je vključenih približno 48 projektov v skupni vrednosti okoli 7 milijonov evrov.

Poročal je, da je v teku javni razpis za dodelitev pomoči za ohranjanje in razvoj kmetijstva ter podeželja na območju Triglavskega narodnega parka, za katerega je namenjenih 130.000 EUR. Dodal je, da se projekti izvajajo skladno z načrtovano dinamiko.
Med pomembnejšimi dogodki je izpostavil uspešno izvedbo Belarjevih dni, na katerih je JZ TNP 21. in 22. maja gostil približno 700 učencev petih razredov osnovnih šol Biosfernega območja Julijske Alpe. Dogodek je imel tudi mednarodno dimenzijo z udeležbo učencev iz italijanskega Biosfernega območja Julijske Alpe in avstrijskega Biosfernega območja Nockberge.
Na področju mednarodnega sodelovanja je direktor poročal, da je JZ TNP gostil delegacijo Srbijašume ter naravovarstvene nadzornike iz Narodnega parka Šumava z namenom izmenjave dobrih praks. Predstavniki zavoda so sodelovali na konferenci nosilcev Evropske listine za trajnostni turizem, v okviru Federacije EUROPARC, na Sardiniji, na srečanju čezmejnih območij TransParcNet na Madžarskem ter na sestanku Koordinacijskega odbora Čezmejnega biosfernega območja Julijske Alpe in srečanju Sveta ALPARC v Reziji.
Direktor je poročal, da je v poročevalskem obdobju intenzivno potekalo projektno delo, ki je obsegalo pripravo projektnih idej, sodelovanje pri pripravi projektnih prijav ter izvajanje že odobrenih projektov. Pojasnil je, da projekti LIFE Semenska banka, AlpsLife, LIFE4Adapt, LiveAlpsNature in Itinerant potekajo skladno z načrtovano dinamiko.
Nadalje je izpostavil, da so bili v obravnavanem obdobju uspešno potrjeni trije projekti, v katerih bo JZ TNP sodeloval kot partner. Gre za projekt LIFE Supernatura, ki predstavlja strateški projekt za pripravo novega Programa upravljanja območij Natura 2000 (PUN 2000), projekt ASP AfterAlpineIce, namenjen pripravi strategij varstva območij izginjajočih alpskih ledenikov, projekt Ministrstva za okolje, podnebje in energijo za monitoring volka v Sloveniji v obdobju 2026–2027 in INTURE-CE.
Poročal je tudi, da je v zvezi s projektom VrH Julijcev 2 potekalo intenzivno usklajevanje z ministrstvom za dokončno pripravo projektne dokumentacije. Dokumentacija je bila uspešno zaključena in oddana na ministrstvo 3. julija 2026.
Ob zaključku je direktor predstavil še pomembnejše dogodke poročevalskega obdobja. Ob 100-letnici Alpskega botaničnega vrta Juliana je bila 6. junija v Domu Trenta odprta stalna razstava *Človek in travniki* v okviru projekta LIFE for Seeds. Ob tej priložnosti je JZ TNP od Prirodoslovnega muzeja Slovenije prejel Zoisovo priznanje za dolgoletno uspešno sodelovanje. Odprt je bil tudi prenovljeni Kulturni dom v Stari Fužini, katerega obnova je bila financirana iz sredstev 10. in 11. člena ZTNP-1.

Predsednik Sveta se je Direktorju zahvalil za podano poročilo. Ob tem je poudaril pomen čimprejšnje sklenitve pogodbe o horizontalnem sodelovanju za upravljanje NV Savica.

V razpravi k 5. točki so sodelovali Tony Mlakar, Kristl Ogris, Miroslav Sodja, predsednik Sveta.

Tony Mlakar je vprašal o vlogi Turizma Bohinj pri pogodbi za upravljanje NV Savica ter o vsebini dogovora s Turističnim društvom Gorje glede upravljanja NV Vintgar.

Direktor je pojasnil, da je dogovor s Turističnim društvom Gorje prehodne narave in predstavlja rešitev za leto 2026. Poudaril je, da je veljavna zakonodaja določila, da zasebni izvajalci ne morejo več pobirati vstopnine, zato prihodki od vstopnine pripadajo JZ TNP. Ob prevzemu mandata zavod ni razpolagal z ustreznimi podlagami za začetek postopkov upravljanja po določbah Zakona o ohranjanju narave (v nadaljevanju ZON). Po izvedenih usklajevanjih z lokalnimi deležniki se je izkazalo, da lahko v prehodnem obdobju odprtost soteske zagotavlja le Turistično društvo Gorje, saj razpolaga z vso potrebno infrastrukturo in organizacijskimi zmogljivostmi. Dodal je, da JZ TNP skupaj s Turističnim društvom Gorje sproti usklajuje vse aktivnosti, potrebne za izvajanje prehodnega režima, medtem ko bo za naslednjo sezono treba vzpostaviti nov model upravljanja, ki bo v celoti skladen z določbami ZON.
Glede upravljanja NV Savica je direktor pojasnil, da bo Turizem Bohinj nosilec horizontalne pogodbe, pri čemer bo o vključitvi Turističnega društva Bohinj v izvajanje posameznih nalog odločal Turizem Bohinj.

Kristl Ogris je ocenil, da direktor pri iskanju rešitve za upravljanje NV Vintgar ni imel veliko možnosti ter da je JZ TNP pripravil najboljšo možno rešitev, ki omogoča, da območje ostaja odprto za obiskovalce.

Miroslava Sodjo je zanimalo, kdaj se pričakuje sklenitev horizontalne pogodbe za upravljanje NV Savica.

Majda Odar (JZ TNP) je pojasnila, da je bil konec junija osnutek horizontalne pogodbe poslan v pravni pregled zunanjemu pravnemu svetovalcu JZ TNP– Inštitutu za javno upravo (IJU), popravljeno besedilo pa je zavod prejel v tem tednu. Napovedala je operativni sestanek s Turizmom Bohinj ter nadaljnje usklajevanje pogodbe tako s Turizmom Bohinj kot z Občino Bohinj. Poudarila je, da pogodba ne vzpostavlja klasičnega izvajalskega razmerja, temveč temelji na horizontalnem sodelovanju javnih organizacij s skupnim interesom, katerega osrednji element bo usklajevalni svet za izvajanje posameznih ukrepov. Ker gre za prvi tovrstni primer v Sloveniji, želi JZ TNP zagotoviti ustrezno pravno podlago in kakovostno pripravljeno dokumentacijo.

Predsednik Sveta je opozoril na pomisleke glede dosedanjih rešitev upravljanja NV. Direktor je pojasnil, da so sprejete aktivnosti za upravljanje NV povezane z obveznostjo uskladitve upravljanja z veljavno zakonodajo in zagotovitvijo zakonitega ter nemotenega upravljanja NV.

Člani Sveta so s 13 glasovi ZA sprejeli naslednji SKLEP:
5 Svet Javnega zavoda Triglavski narodni park se je seznanil s poročilom direktorja o delu Javnega zavoda Triglavski narodni park.

6. točka
Pobude in vprašanja

Pobude in vprašanja k 6. točki sta posredovala: Miha Marolt in Goran Šuler.

Miha Marolt je predstavil pobudo, da Svet JZ TNP sprejme sklep, s katerim Ministrstvo za okolje in prostor (MOP) pozove k uskladitvi višine glob za nedovoljeno kampiranje in šotorjenje na območju Triglavskega narodnega parka. V nadaljevanju je predstavil predlog sklepa »6.1. Svet Javnega zavoda Triglavski narodni park poziva Ministrstvo za okolje in prostor, da prouči veljavno ureditev prekrškovnih določb Zakona o Triglavskem narodnem parku ter pripravi spremembe zakona, s katerimi se bo višina glob za nedovoljeno kampiranje in šotorjenje uskladila z globami, ki za primerljive kršitve veljajo po predpisih parkovnih občin. Sedanja ureditev, po kateri so globe za kršitve znotraj Triglavskega narodnega parka – najvišje oblike varovanega območja narave v Republiki Sloveniji – nižje od glob, določenih v občinskih predpisih, ni skladna z namenom učinkovitega varstva narave in zmanjšuje preventivni učinek prekrškovnih sankcij. Svet zato predlaga, da ministrstvo pripravi ustrezne zakonodajne spremembe, ki bodo zagotovile učinkovitejše varstvo Triglavskega narodnega parka ter enotnejše in pravičnejše sankcioniranje kršiteljev«.

V razpravi k 6.1. točki so sodelovali Gregor Jarkovič, mag. Martin Šolar, predsednik Sveta.

Gregor Jarkovič je podprl predlagano pobudo in poudaril, da bi bilo poleg uskladitve višine glob smiselno posodobiti tudi vsebino zakonskih določb. Predlagal je, da se opredelitev nedovoljenega kampiranja dopolni z novimi oblikami bivanja, kot sta prenočevanje v avtodomih, bivakiranje in druge oblike prenočevanja (v osebnih vozilih, visečih mrežah). Ocenil je, da je treba celovito pregledati določbe o prekrških, uskladiti višino glob ter ustrezno urediti njihova medsebojna razmerja.

Predsednik Sveta je pobudo podprl in predlagal, da se predlog sprememb oblikuje širše ter zajame tudi vsebinske spremembe zakonskih določb

Mag. Martin Šolar je prav tako podprl pobudo in poudaril, da gre za zahtevno področje, ki zahteva celovito obravnavo. Izpostavil je, da je treba zagotoviti enotno obravnavo primerljivih kršitev, ter odprl vprašanje, ali naj se pobuda naslovi neposredno na Ministrstvo za okolje in prostor ali tudi na druge pristojne institucije.

Člani Sveta so s 13 glasovi ZA sprejeli naslednji SKLEP:
6.1. Svet Javnega zavoda Triglavski narodni park poziva Ministrstvo za okolje in prostor (v nadaljevanju ministrstvo), da prouči veljavno ureditev prekrškovnih določb Zakona o Triglavskem narodnem parku ter pripravi spremembe zakona, s katerimi se bo višina glob za nedovoljeno kampiranje in šotorjenje uskladila z globami, ki za primerljive kršitve veljajo po predpisih parkovnih občin. Sedanja ureditev, po kateri so globe za kršitve znotraj Triglavskega narodnega parka – najvišje oblike varovanega območja narave v Republiki Sloveniji – nižje od glob, določenih v občinskih predpisih, ni skladna z namenom učinkovitega varstva narave in zmanjšuje preventivni učinek prekrškovnih sankcij. Svet zato predlaga, da ministrstvo pripravi ustrezne zakonodajne spremembe, ki bodo zagotovile učinkovitejše varstvo Triglavskega narodnega parka ter enotnejše in pravičnejše sankcioniranje kršiteljev.

Goran Šuler je ponovno odprl vprašanje sprejemanja dvoletnega načrta Lovišča s posebnim namenom Triglav Bled (v nadaljevanju LPN Triglav Bled). Zanimalo ga je, v katerem internem aktu je določen organ, pristojen za sprejem dvoletnega načrta, oziroma kdo podpisuje usklajeno tiskano različico načrta. Predlagal je, da se pristojnost za obravnavo in sprejem dvoletnega načrta prenese na Svet, saj meni, da brez možnosti obravnave vprašanj, povezanih s trajnostnim gospodarjenjem z divjadjo, predstavništvo lovstva v svetu zavoda izgublja svoj namen. Ob tem je pojasnil, da je navedeno vprašanje podrobneje predstavil že v elektronskem sporočilu z dne 20. aprila 2026.

Sašo Hrovat (JZ TNP) je pojasnil, da je pripravljavec lovsko upravljavskih načrtov po zakonu Zavod za gozdove Slovenije. Po potrditvi lovsko upravljavskega načrta LUO na pristojnem ministrstvu JZ TNP kot upravljavec LPN Triglav Bled pripravi razdelitev načrta na posamezne okoliše. Interni načrt podpiše direktor JZ TNP, ki je odgovoren za njegovo izvajanje. Dodal je, da izvajanje načrta redno nadzira lovska inšpekcija, ki ob ugotovljenih nepravilnostih ustrezno ukrepa, izvajanje pa je vsako leto predstavljeno tudi v letnem poročilu JZ TNP.

Goran Šuler se s podanim pojasnilom ni strinjal. Napovedal je, da bo pripravil pisno gradivo z utemeljitvijo svojega stališča, ki ga bo predložil v obravnavo na eni od naslednjih sej Sveta JZ TNP.

Goran Šuler je izpostavil vprašanje izvajanja Dogovora o sodelovanju, ki so ga leta 2011 sklenili JZ TNP, Osnovna šola Dušana Muniha Most na Soči in Lovska zveza Slovenije za izvajanje naravoslovnih in naravovarstvenih dejavnosti. Zanimalo ga je, ali je JZ TNP v zadnjih dveh letih na podlagi navedenega dogovora finančno podprl dejavnosti osnovne šole ter kako se je opredelil do prošnje ravnateljice z dne 20. marca 2026 za finančno podporo vzdrževanju, obnovi in izvajanju dejavnosti biološke učilnice za šolski leti 2024/2025 in 2025/2026.
Ob tem je predlagal, da Svet JZ TNP sprejme sklep, s katerim podpre nadaljnje sodelovanje JZ TNP pri delovanju biološke učilnice na Osnovni šoli Dušana Muniha Most na Soči, tudi z možnostjo finančne podpore, ter da se medsebojne pravice in obveznosti partnerjev uredijo z novim dogovorom o sodelovanju.

Direktor je pojasnil, da bo JZ TNP glede navedenega vprašanja pripravil pisni odgovor, ki bo posredovan članom Sveta JZ TNP.

7. točka
Razno

Razprave k 7. točki dnevnega reda ni bilo.

Seja Sveta Javnega zavoda Triglavski narodni park je bila zaključena ob 16.05 uri.

Zapisala:
Mojca Smolej

Dušan Vučko,
predsednik Sveta Javnega zavoda
Triglavski narodni park

TRIGLAVSKI NARODNI PARK
Ljubljanska cesta 27
4260 Bled, Slovenija
tel +386 04 578 02 00
fax +386 04 578 02 01
triglavski-narodni-park@tnp.gov.si
www.tnp.si
IBAN SI56 0110 0603 0214 226
matična številka 5163846
ID DDV SI-79432837

ZAPISNIK

2. seje strokovnega sveta Javnega zavoda Triglavski narodni park, izvedene dne 8. 7. 2026 med 9. in 12. uro v prostorih JZ TNP na Bledu.

Navzoči člani strokovnega sveta: dr. Tina Potočnik, dr. Hubert Potočnik, dr. Matej Gabrovec, Sašo Hrovat in Aleš Zdešar

Odsotni člani: mag. Tina Mikuš, Metod Rogelj, Andrej Arih

Sejo strokovnega sveta je vodil direktor JZ TNP Uroš Brežan.

Seja strokovnega sveta je bila zaključena ob 12. uri.

Gradivo za sejo je bilo članom strokovnega sveta posredovano dne 1. 7. 2026 po elektronski pošti s spodaj predlaganim dnevnim redom:

1. Ugotovitev sklepčnosti in potrditev dnevnega reda.
2. Potrditev zapisnika konstitutivne seje Strokovnega sveta Javnega zavoda Triglavski narodni park, izvedene dne 2. 4. 2026.
3. Osnutek Načrta upravljanja Triglavskega narodnega parka 2027 - 2036.
4. Razno.

1. **točka dnevnega reda** - Ugotovitev sklepčnosti in potrditev dnevnega reda

SKLEPI:

1.1 Strokovni svet Javnega zavoda Triglavski narodni park je na svoji 2. seji dne 8. 7. 2026 sklepčen, prisotnih je 5 članov.

1.2 Člani Strokovnega sveta Javnega zavoda Triglavski narodni park potrjujejo predlagani dnevni red 2. seje.

2. **točka dnevnega reda** - Potrditev zapisnika konstitutivne seje Strokovnega sveta Javnega zavoda Triglavski narodni park, izvedene dne 2. 4. 2026

SKLEPI:

2.1 Strokovni svet Javnega zavoda Triglavski narodni park potrjuje zapisnik konstitutivne seje Strokovnega sveta Javnega zavoda Triglavski narodni park, izvedene dne 2.4.2026.

3. točka dnevnega reda - Osnutek Načrta upravljanja Triglavskega narodnega parka 2027 – 2036

Seji strokovnega sveta se je pridružil vodja strokovne službe JZ TNP mag. Igor Zakotnik, ki je predstavil proces priprave in vsebino osnutka NU.

Na podlagi predstavitve se je razvila razprava. Dr. Hubert Potočnik je poudaril, da je dokument dobro strukturiran in obsežen. Izpostavil je pomembnost področja A in vseh načrtovanih varstvenih nalog, ki po njegovem mnenju dobro naslavljajo stanje in probleme v prostoru TNP. Opozoril pa je, da dokument ne poudarja dovolj področja in nalog obnove narave, kar bo ena od ključnih nalog Evrope in Slovenije v obdobju do leta 2030. Izpostavil je tudi nesorazmernost glede finančnih okvirov področja D ter izrazil občutek, da je področje ohranjanja narave v primerjavi s področjem usmerjanja obiska podhranjeno, čeprav se zaveda, da usmerjanje obiskovanja močno vpliva na varstvene cilje parka.

Mag. Igor Zakotnik in Aleš Zdešar sta podrobneje predstavila povezavo med področjema A in D ter ostalimi področji ter obrazložila finančni in vsebinski okvir področja D. Poudarila sta že izvedene naloge upravljavca ter z osnutkom NU načrtovane naloge na področju omejevanja obiska, določevanja nosilnih zmogljivosti ter sprememb prometnih režimov v dolinah, na prelazih in planotah.

Dr. Tina Potočnik je izpostavila področje B in predlagala razmislek o upoštevanju gradacije (stopnje) varstva in prioritet področja nepremične kulturne dediščine. Priporočila je razmejitev kulturne dediščine po prioritetah in uporabo ustrezne terminologije (spomeniki, registrirana dediščina, varstvena območja dediščine ...). Predlagala je pripravo tabele s stopnjami prioritet varovanja registrirane dediščine. Javnemu zavodu je predlagala tudi uporabo čim bolj posplošenih izrazov v načrtu upravljanja, kot je npr. »dediščinska vrednota«. Izpostavila je problem izdelave konservatorskih načrtov in predlagala premislek o vključevanju usmeritve glede potrebe po izdelavi konservatorskih načrtov za vaška naselja. Opozorila je na previdnost pri usmeritvah za področje rabe in umeščanja obnovljivih virov energije ter predlagala kritični pregled rezultatov projekta Dedis. Poudarila je skrb glede številnih nalog, ki jih za področje kulturne dediščine prinaša NU, in s tem povezano veliko kadrovsko podhranjenost ZVKDS ter izrazila bojazen pred nezmožnostjo izvajanja vseh ukrepov. Predlagala je, da se za področje B1 kot nosilec namesto ZVKDS določi Ministrstvo za kulturo s strokovnimi institucijami. V zvezi s kazalniki v Tabeli 11.2 je ponudila pomoč pri preoblikovanju kazalnikov, saj meni, da niso ustrezno zapisani.

Dr. Matej Gabrovec je v razpravi izpostavil kmetijsko pokrajino, ki izginja. Predlagal je možnost, da bi se v NU dodale usmeritve, ki bi ob dejstvu, da veliko kmetijskih objektov ni več v funkciji, omogočile ohranjanje objektov (npr. dvojna raba, manjše spremembe rabe ...) z namenom spodbujanja ohranjanja kmetijske krajine. V nadaljevanju je poudaril tudi velik pomen kmetijstva v povezavi z biodiverziteto. Na primeru drugih zavarovanih območij v Sloveniji je podal predlog, da bi v primerih nezainteresiranosti kmetov za ohranjanje kmetijskih površin, pomembnih z vidika ohranjanja biodiverzitete, JZ TNP odkupil zemljišča in prevzel upravljanje kmetijskih površin oziroma da bi se v NU dodala vsaj možnost izvajanja takšnih ukrepov, saj gre za dokument, ki bo veljal naslednjih 10 let. Izpostavil je pomembnost izvajanja nalog na področju trajnostne mobilnosti, a vseeno izrazil dvome glede izvedljivosti nalog, katerih nosilca sta Ministrstvo za infrastrukturo (MZI) in Družba za upravljanje javnega potniškega prometa (DUJPP); na podlagi izkušenj iz delovnih skupin namreč ni pričakovati, da bi MZI kot ustrezno pravno podlago za izvajanje nadstandardnih ali dodatnih storitev trajnostne mobilnosti na območju TNP upošteval ZTNP-1 in NU. V povezavi z urejanjem prometne infrastrukture je podal predlog, da bi JZ TNP v NU bolj jasno izpostavil stališča glede umikanja oziroma ukinjanja parkirišč iz osrednjega območja parka ter izvajanja aktivnosti glede usmerjanja cenovne parkirne politike, ki po njegovem mnenju trenutno ni ustrezna, saj na številnih območjih v parku ali njegovi neposredni bližini spodbuja uporabo brezplačnih (manjših in napol legalnih) parkirišč znotraj parka in celo v občutljivih območjih, medtem ko so parkirišča, kamor bi bilo smiselno usmerjati večino mirujočega prometa, plačljiva (npr. parkirišča zunaj parka oz. večja, urejena parkirišča znotraj parka). Izpostavil je tudi problematiko razumevanja omejevanja hoje na določenih območjih v parku (vključno z brezpotji) in uskladitev z občasno nasprotujočimi se stališči in dejanji Planinske zveze Slovenije (PZS) (npr. izdaja vodnikov po brezpotjih ...). Izpostavil je mirna območja, usmeritve za brezpotja in s tem povezane bolj jasne ter nedvoumne usmeritve v NU glede uporabe poti na teh območjih. Poudaril je, da

je treba te omejitve uskladiti s planinsko javnostjo in doseči smiselne dogovore v korist varstva narave in planinstva kot tradicionalne oblike dejavnosti v tem prostoru.

SKLEPI:

3.1 Strokovni svet Javnega zavoda Triglavski narodni park se je seznanil z osnutkom Načrta upravljanja Triglavskega narodnega parka 2027 - 2036.

3.2 Po predstavitvi osnutka Načrta upravljanja Triglavskega narodnega parka 2027 - 2036 in opravljeni razpravi je obravnavani dokument po mnenju Strokovnega sveta Javnega zavoda Triglavski narodni park primeren za nadaljnjo obravnavo na Svetu Javnega zavoda Triglavski narodni park in izvedbo nadaljnjih aktivnosti, ki jih v zvezi s postopkom sprejema predpisuje 51. člen Zakona o Triglavskem narodnem parku (Uradni list RS, st. 52/10, 46/14 - ZON-C, 60/17, 82/20, 18/23 - ZDU-1O in 97/25 -ZON-F).

3.3 Člani Strokovnega sveta Javnega zavoda Triglavski narodni park posredujejo morebitne dodatne pisne pripombe, mnenja in predloge dopolnitev na obravnavani osnutek Načrta upravljanja Triglavskega narodnega parka 2027 - 2036 najkasneje do 31. 7. 2026. Prejete pripombe Strokovnega sveta bodo obravnavane v fazi oblikovanja dopolnjenega osnutka, preden bo dokument posredovan v javno obravnavo.

4. Točka dnevnega reda – Razno

Dr. Tina Potočnik je izpostavila problematiko sprejemanja sklepov Sveta zavoda na podlagi razprave in zapisnika strokovnega sveta zavoda ter nalaganje izvajanja nalog predstavnikom strokovnega sveta s strani Sveta zavoda. Izpostavila je konkretni sklep št. 7.1 seje Sveta zavoda z dne 19. 4. 2026.

Po mnenju članov strokovnega sveta omenjeni sklep nima podlage v zapisniku seje strokovnega sveta z dne 2. 4. 2026 oziroma napačno interpretira razpravo na strokovnem svetu.

Predlog oblikovanja meril za vrednotenje prireditev na najpomembnejših območjih narave in kulturne dediščine v državi, ki je bil podan s strani predstavnice ZVKDS v strokovnem svetu, je bil namenjen iskanju ustreznega načina za spopadanje s težavami, ki jih v povezavi s prireditvami na teh območjih zaznavajo tako predstavniki varstva narave kot varstva kulturne dediščine. Oblikovanje predlaganih meril za vrednotenje pa ni v pristojnosti ZVKDS in njihovih predstavnikov, ampak gre po mnenju članov strokovnega sveta za sodelovanje različnih sektorjev ter za oblikovanje širšega strokovnega konsenza.

Strokovni svet zato predlaga Ministrstvu za naravne vire in prostor (MNVP) ustanovitev medresorske delovne skupine, ki bi se ukvarjala s pripravo zgoraj omenjenih meril.

Zapisal:
Aleš Zdešar

Uroš Brežan
direktor

3. točka dnevnega reda

Informacija o izvedenem Strokovnem svetu dne 28. 9. 2026

Predlagatelj: Uroš Brežan
Poročevalec: Uroš Brežan

Gradivo:

- Zapisnik seje Strokovnega sveta Triglavskega narodnega parka z dne 28. 9. 2026

Predlog sklepa:
3. Člani Sveta Javnega zavoda Triglavski narodni park se seznanijo z informacijo o izvedeni seji Strokovnega sveta Javnega zavoda Triglavski narodni park z dne 28. 9. 2026.

TRIGLAVSKI NARODNI PARK
Ljubljanska cesta 27
4260 Bled, Slovenija
tel +386 04 578 02 00
fax +386 04 578 02 01
triglavski-narodni-park@tnp.gov.si
www.tnp.si
IBAN SI56 0110 0603 0254 226
matična številka 5163846
ID DDV SI-79422837

ZAPISNIK

3. seje strokovnega sveta Javnega zavoda Triglavski narodni park, izvedene dne 28. 9. 2026 med 9.00 in 10.45. uro v prostorih JZ TNP na Bledu.

Navzoči člani strokovnega sveta: mag. Tina Mikuš, Andrej Arih, Metod Rogelj, dr. Hubert Potočnik, dr. Matej Gabrovec, Sašo Hrovat in Aleš Zdešar

Odsotni člani: dr. Tina Potočnik

Sejo strokovnega sveta je vodil direktor JZ TNP Uroš Brežan.

Seja strokovnega sveta je bila zaključena ob 10.45 uri.

Gradivo za sejo je bilo članom strokovnega sveta posredovano dne 21. 9. 2026 po elektronski pošti s spodaj predlaganim dnevnim redom:

1. Ugotovitev sklepčnosti in potrditev dnevnega reda.
2. Potrditev zapisnika 2. seje Strokovnega sveta Javnega zavoda Triglavski narodni park, izvedene dne 8. 7. 2026.
3. Predlog Rebalansa programa dela in finančnega načrta Javnega zavoda Triglavski narodni park za leto 2026.
4. Informacija o stanju poteka postopka sprejema Načrta upravljanja Triglavskega narodnega parka 2027 – 2036.
5. Projektno sodelovanje Javnega zavoda Triglavski narodni park.
6. Razno.

1. točka dnevnega reda - Ugotovitev sklepčnosti in potrditev dnevnega reda

SKLEPI:

1.1 Strokovni svet Javnega zavoda Triglavski narodni park je na svoji 3. seji dne 28. 9. 2026 sklepčen, prisotnih je 7 članov. Dr. Tina Potočnik se je opravičila.

1.2 Člani Strokovnega sveta Javnega zavoda Triglavski narodni park potrjujejo predlagani dnevni red 3. seje.

2. točka dnevnega reda - Potrditev zapisnika 2. seje Strokovnega sveta Javnega zavoda Triglavski narodni park, izvedene dne 8. 7. 2026

SKLEP:

2.1 Strokovni svet Javnega zavoda Triglavski narodni park potrjuje zapisnik 2. seje Strokovnega sveta Javnega zavoda Triglavski narodni park, izvedene dne 8. 7. 2026.

3. točka dnevnega reda
Predlog Rebalansa programa dela in finančnega načrta Javnega zavoda Triglavski narodni park za leto 2026.

Direktor predstavi drugi rebalans dela in finančnega načrta JZTNP za leto 2026 v njegovih najpomembnejših točkah.

Mag. Tina Mikuš in Metod Rogelj podpreta rebalans, njegovo vsebino in namen. Dr. Hubert Potočnik izpostavi dobro pripravljen rebalans. Omeni raziskavo gamsa in dobi potrditev s strani predstavnikov JZ TNP, da se raziskava prestavi na naslednje leto, kar oceni kot korektno.
Dr. Matej Gabrovec poda informacijo o vzpostavitvi skupnega državnega sistema prevozov na klic, ki naj bi ga vzpostavila Družba za upravljanje javnega potniškega prometa prek socialnega podnebnega sklada, kar bo zajemalo tudi območje TNP, zato predlaga sodelovanje pri vzpostavitvi in ustrezno prilagajanje usmerjanja sredstev, namenjenih za razvoj tega področja.

SKLEP:
3.1 Strokovni svet Javnega zavoda Triglavski narodni park se je seznanil s predlogom Rebalansa programa dela in finančnega načrta Javnega zavoda Triglavski narodni park za leto 2026.

4. točka dnevnega reda
Informacija o stanju poteka postopka sprejema Načrta upravljanja Triglavskega narodnega parka 2027 – 2036.

Direktor uvodoma predstavi dosedanje aktivnosti – pred poletjem je bil potrjen osnutek na obeh svetih zavoda, kar je omogočilo začetek dvomesečnega roka za obravnavo na občinah oz. za njihove pripombe. Direktor omeni sestanek koordinacije županov Zgornje Gorenjske (pridružile so se še občine iz primorskega dela), na katerem je JZTNP prestavil osnutek načrta upravljanja za obdobje 2027-2036.

Seji se je pri obravnavi te točke pridružil Vodja strokovne službe JZ TNP mag. Igor Zakotnik. Predstavil je trenutno fazo postopka priprave in sprejema NU, kjer na podlagi prejetih mnenj občin ter ZRSVN in ZVKDS na JZ TNP pripravljamo dopolnjen osnutek. Pri tem se bodo upoštevale tudi pripombe strokovnega sveta in sveta JZTNP. Do 10.10. bodo pripravljena stališča do pripomb oz. predlogov ter dopolnjen osnutek dokumenta. Sledi dvomesečna javna obravnava, znotraj katere bodo javne predstavitve na občinah, izveden pa bo tudi forum zainteresirane javnosti. V zaključku procesa je predvidena procedura na vladni ravni – medresorsko usklajevanje.

Razprava se je razvila na temo postopkov sprejemanja načrta upravljanja in smiselnosti delitve procesa obravnave osnutka NU na dvomesečni obvezni rok za lokalne skupnosti in dodatni dvomesečni rok za javno obravnavo dopolnjenega osnutka.

Metod Rogelj izpostavi skrb o izvedljivosti načrta upravljanja s strani drugih ministrstev in ukrepov iz načrta upravljanja ter medresorskega usklajevanja. Predlaga predstavitev dokumenta tudi drugim z načrtom upravljanja povezanimi resorji/ministrstvi.

SKLEPI:

4.1 Strokovni svet Javnega zavoda Triglavski narodni park se je seznanil s trenutnim potekom postopka sprejema Načrta upravljanja Triglavskega narodnega parka 2027 - 2036.

4.2 Strokovni svet predlaga resornemu ministrstvu - MOP, da skupaj z JZ TNP organizira predstavitev osnutka načrta upravljanja za sodelujoča ministrstva.

5. točka dnevnega reda

Projektno sodelovanje Javnega zavoda Triglavski narodni park.

Andrej Arih podrobneje predstavi projektno sodelovanje JZ TNP.

Metod Rogelj podpira projektne aktivnosti JZTNP, obenem pa izpostavi dileme javnih zavodov na področju projektov, tudi v povezavi s projekti, ki jih pripravlja in izvaja ZRSVN. Predlaga, da država, MOP in pristojna ministrstva zagotovijo bolj stabilno projektno okolje. Vsak projekt namreč obremeni strokovno službo, kljub temu da prinaša številne pozitivne učinke. S projekti se razvija znanje, ki se uporablja v javni službi, zato je pomembno, da se jih izvaja. Poudari tudi problem nadaljevanja aktivnosti po končanju projektov.

Dr. Hubert Potočnik podpira projektne aktivnosti in prav tako izpostavlja problem podpore države za projekte na področju varstva narave.

V razpravi je bila izpostavljena je bila previdnost JZTNP pri načrtovanju novih in izvajanju obstoječih kohezijskih projektov zaradi informacij, da lahko že v letu 2027 pride do težav pri sofinanciranju projektov s strani Ministrstva za kohezijo.

SKLEPI:

5.1 Strokovni svet Javnega zavoda Triglavski narodni park se je seznanil s trenutnim projektnim udejstvovanjem javnega zavoda.

5.2 Ob upoštevanju pomembnosti projektnega sodelovanja javnega zavoda za kakovostno upravljanje Triglavskega narodnega parka je s strani članov Strokovnega sveta Javnega zavoda Triglavski narodni park izkazana načelna podpora nadaljnjim aktivnostim na področju načrtovanja, prijave in vstopanja v projektna partnerstva, ob tem pa člani opozarjajo, da se morajo odločitve za tovrstno sodelovanje kritično presojati z vidika dejanskih potreb narodnega parka, podpore delovanja javne službe in trenutnih kadrovskih ter finančnih zmožnosti javnega zavoda. Prekomernost vstopanja v projektna partnerstva bi v nasprotnem primeru lahko ponovno privedla do likvidnostnih in finančnih težav pri poslovanju javnega zavoda.

5. točka dnevnega reda

Razno

Seji se je pridružil sodelavec Davorin Koren zaradi pritožbe na razpis za pomoč za ohranjanje in razvoj kmetijstva in podeželja, ki ga je v zvezi s sklepom strokovne komisije vložila stranka Agrarna skupnost Bohinjska Češnjica, Jereka, Podjelje, Koprivnik, Podjelje 5, 4267 Srednja vas v Bohinju (v nadaljevanju AS) v zvezi z zamenjavo kritine na obstoječem hlevu na Velem polju. Javni razpis je sicer namenjen dodelitvi pomoči JZ TNP za projekte ohranjanja kmetijstva in podeželja na območju parkovnih lokalnih skupnosti Triglavskega narodnega parka. AS se je na razpis prijavila z vlogo za zamenjavo obstoječe lesene kritine na hlevu na planini Velo polje.

Razpisna komisija je na podlagi poziva k predložitvi dokazil o legalnosti objekta odločila, da vloga ni bila ustrezno dopolnjena in da stranka ne izpolnjuje pogojev glede legalnosti objekta, opredeljenih v javnem razpisu.

Pritožbo je pregledal Oddelek za prostor Strokovne služba JZTNP, ki je pripravil mnenje. Na seji so predstavniki JZ TNP predstavili vsebino mnenja. Na podlagi 34. člena *Pravilnika o pomoči za ohranjanje in razvoj kmetijstva ter podeželja na območju TNP* o pritožbah dokončno odloči Svet JZTNP na podlagi poročila in mnenja strokovnega sveta JZ TNP. V nadaljevanju je povzetek mnenja Strokovne službe JZTNP, ki je bil obravnavan na strokovnem svetu:

Za predmetni hlev v velikosti 6,00x4,00m in višine 5,00m je stranka pridobila naravovarstvene in kulturnovarstvene pogoje v letu 2012, v postopkih je sodeloval tudi JZ TNP z mnenjem. V letu 2012 so bili v zvezi z enostavnimi in nezahtevnimi objekti ter pogoji v zvezi z njihovo velikostjo in pridobivanjem ustreznih dovoljenj predpisi drugačni od danes. Takratna uredba med enostavnimi in nezahtevnimi pomožnimi kmetijskimi objekti sploh ni opredeljevala hleva, istočasno pa je v postopku JZ TNP stranki vseeno svetoval, da vlogo pripravi za hlev, saj je to poleg sirarne edina vrsta objekta na planinah, ki jih kot novogradnjo znotraj prvega varstvenega območja parka dopušča Zakon o Triglavskem narodnem parku. To je sicer pomenilo, da bi morala stranka pridobiti gradbeno dovoljenje, pri čemer so se vse stranke v postopku zavedale, da le-tega zaradi zakonodaje na področju agrarnih skupnosti takrat ni bilo mogoče dobiti. Gradnja hleva je bila sicer sprejemljiva s strani soglasodajalcev in mnenjedajalca (JZ TNP). V letu 2013 je bila sicer omenjena uredba spremenjena in je vključevala tudi hleve (objekt za rejo živali), pri čemer je bilo dopustno kot enostavne objekte (brez gradbenega dovoljenja) dopustno graditi hleve do tlorisne velikosti 40m^2.

Stranka je hlev zgradila in ga uporablja. Na območju planin znotraj parka je še nekaj podobnih primerov objektov, ki so jih gradile agrarne skupnosti, ki nimajo gradbenih dovoljenj, imajo pa ustrezna soglasja. Stranka je z namenom izpolnjevanja pogojev za razpis v letošnjem letu pridobivala soglasja za menjavo kritine, pri čemer se je izkazalo, da je stranka v letu 2012 pridobila le naravovarstvene in kulturnovarstvene pogoje, ne pa soglasij. Zato je v letošnjem letu začela tudi s postopki pridobitve kulturnovarstvenega soglasja za hlev, ki sicer stoji že več kot 10 let. Kulturnovarstveno soglasje je bilo izdano, v postopku je JZTNP izdal tudi pozitivno mnenje. Ker trenutno velja drugačna uredba o vrstah objektov od tiste v letu 2012, objekt po trenutno veljavni uredbi spada med nezahtevne objekte, za katere bi bilo potrebno pridobiti enostavno gradbeno dovoljenje. Stranka takega dovoljenja nima, zato formalno ne izpolnjuje pogojev iz javnega razpisa.

Oddelek za prostor strokovne službe JZ TNP na podlagi zgoraj navedenega meni, da gre v konkretnem primeru za zapleten in specifičen primer objekta, ki je sicer skladen z Zakonom o Triglavskem narodnem parku, ima pridobljena soglasja, nima pa gradbenega dovoljenja, pri čemer gre tudi za primer neusklajene zakonodaje, zapletenih postopkov pridobivanja dovoljenj v primeru agrarnih skupnosti, za spremembe predpisov na področju opredeljevanja vrst objektov, istočasno pa za objekt, ki je izjemno pomemben za ohranjanje in izvajanje paše na najvišje ležeči planini v narodnem parku, njegova morebitna legalizacija pa ni v ničemer sporna z obstoječimi naravovarstvenimi in kulturnovarstvenimi predpisi, da se v konkretnem primeru vloge za razpis lahko šteje, da je vloga popolna in se sredstva lahko namenijo za zamenjavo kritine in s tem nadaljnjo rabo kmetijskega objekta.

V razpravi člani strokovnega sveta podprejo mnenje strokovne službe.

Metod Rogelj izpostavi obiskovanje naravne vrednote Zelenci in s tem povezano problematiko usmerjanja in omejevanja obiska tudi izven območja narodnega parka ter s tem v zvezi predlaga strokovno srečanje na temo upravljanja obiskovanja in izkušenj s strani JZ TNP. Predstavniki JZ TNP potrdijo pripravljenost zavoda pri delitvi izkušenj in svetovanju na tem področju. ZRSVN, MOP in JZTNP v nadaljevanju uskladijo termin predlaganega strokovnega srečanja.

SKLEP:

6.1 Strokovni svet Javnega zavoda Triglavski narodni park se je seznanil in podpira mnenje strokovne službe v zvezi s pritožbo za dodelitev finančne pomoči za menjavo kritine na planini Velo polje.

Zapisal:
Aleš Zdešar

Uroš Brežan
direktor

4. točka dnevnega reda

Poročilo direktorja o delu Javnega zavoda Triglavski narodni park

Poročevalec: Uroš Brežan

Predlog sklepa:
4. Člani Sveta Javnega zavoda Triglavski narodni park so se seznanili s poročilom direktorja o delu Javnega zavoda Triglavski narodni park

5. točka dnevnega reda

Pravilnik o spremembah in dopolnitvah pravilnika o notranji organizaciji in sistemizaciji delovnih mest v Javnem zavodu Triglavski narodni park

Predlagatelj: Uroš Brežan
Poročevalec: Uroš Brežan

Gradivo:
- Pravilnik o spremembah in dopolnitvah pravilnika o notranji organizaciji in sistemizaciji delovnih mest v Javnem zavodu Triglavski narodni park

Obrazložitev:
S spremembo Pravilnika o notranji organizaciji in sistemizaciji delovnih mest v Javnem zavodu Triglavski narodni park se v okviru Strokovne službe, v Oddelku za prostor, dodajajo štiri nova delovna mesta, na katerih se bodo izvajale naloge, povezane z upravljanjem naravnih vrednot ter usmerjanjem obiskovanja, in sicer:

- 1 delovno mesto naravovarstveni svetnik,
- 2 delovni mesti višji naravovarstveni svetovalec in
- 1 delovno mesto naravovarstveni sodelavec III.

Z vzpostavitvijo novih delovnih mest se Strokovni službi, v okviru Oddelku za prostor, dodajajo tudi naloge s področja usmerjanja obiskovanja narodnega parka, zlasti na najbolj obremenjenih naravnih vrednotah. Naloge vključujejo predvsem:

- skrbništvo nad upravljanjem obiskovanja ter vzdrževanjem, obnavljanjem in varovanjem naravnih vrednot;
- usmerjanje obiskovanja na naravnih vrednotah in drugih območjih parka v skladu z varstvenimi cilji narodnega parka;
- usmerjanje rekreacijskih dejavnosti v parku v skladu z varstvenimi cilji narodnega parka;
- načrtovanje in usmerjanje umirjanja prometa v narodnem parku ter
- druge naloge, povezane z upravljanjem obiskovanja in zagotavljanjem varstva naravnih vrednot v skladu z varstvenimi cilji narodnega parka.

S spremembo Pravilnika se dodaja tudi 1 delovno mesto finančnik VII/2 (II) v Oddelku za finančne zadeve.

Spreminja se tudi organizacija in sistemizacija delovnih mest v Oddelku za projekte, in sicer:

- pri dveh delovnih mestih se ponovno določa vrsta zaposlitve »delovno razmerje, sklenjeno za določen čas, za čas trajanja projekta«, namesto zaposlitve za nedoločen čas;
- dodano je 1 delovno mesto vodja oddelka (naravovarstveni svetnik);
- dodani sta 2 delovni mesti višji naravovarstveni svetovalec za določen čas in
- dodana so 4 delovna mesta naravovarstveni sodelavec III za določen čas.

Pravilnik o spremembah in dopolnitvah je bil:
- dne 25. 5. 2026 posredovan v pregled in potrditev Ministrstvu za okolje in prostor,
- dne 10. 9. 2026 posredovan v seznanitev vsem zaposlenim v Javnem zavodu Triglavski narodni park in
- dne 10. 9. 2026 poslan v mnenje sindikatu GLOSA.

Predlog sklepa:

5. Svet Javnega zavoda Triglavski narodni park sprejema Pravilnik o spremembah in dopolnitvah pravilnika o notranji organizaciji in sistemizaciji delovnih mest v Javnem zavodu Triglavski narodni park

Na podlagi 38. člena Statuta javnega zavoda Triglavski narodni park, ki ga je sprejel svet zavoda Triglavski narodni park dne 14. 12. 2011, uveljavljen dne 4. 1. 2012, Zakona o skupnih temeljih sistema plač v javnem sektorju (Uradni list RS, št. 195/24 in 12/26 – ZPPJUFT), Kolektivne pogodbe za javni sektor (Uradni list RS, št. 99/24) in Kolektivne pogodbe za dejavnost okolja in prostora – tarifni del (Uradni list RS, št. 99/24) je Svet Javnega zavoda Triglavskega narodnega parka na svoji 9. seji dne 1. 10. 2026 sprejel

PRAVILNIK O SPREMEMBAH IN DOPOLNITVAH PRAVILNIKA O NOTRANJI ORGANIZACIJI IN SISTEMIZACIJI DELOVNIH MEST V JAVNEM ZAVODU TRIGLAVSKI NARODNI PARK

1. člen

S tem Pravilnikom se spreminja in dopolnjuje:
- Pravilnik o notranji organizaciji in sistemizaciji delovnih mest v Javnem zavodu Triglavski narodni park – uradno prečiščeno besedilo – 1, št. 01414-1/2016-11, sprejet 17.1.2019,
- Pravilnik o spremembah in dopolnitvah pravilnika o notranji organizaciji in sistemizaciji delovnih mest v Javnem zavodu Triglavski narodni park, št. 01414-1/2016-12, sprejet 28.11.2019,
- Pravilnik o spremembah in dopolnitvah pravilnika o notranji organizaciji in sistemizaciji delovnih mest v Javnem zavodu Triglavski narodni park, št. 01414-1/2016-13, sprejet 25.10.2022,
- Pravilnik o spremembah in dopolnitvah pravilnika o notranji organizaciji in sistemizaciji delovnih mest v Javnem zavodu Triglavski narodni park, št. 01414-1/2016-14, sprejet 11.1.2023,
- Pravilnik o spremembah in dopolnitvah pravilnika o notranji organizaciji in sistemizaciji delovnih mest v Javnem zavodu Triglavski narodni park, št. 01414-1/2016-15, sprejet 19.12.2024 in
- Pravilnik o spremembah in dopolnitvah pravilnika o notranji organizaciji in sistemizaciji delovnih mest v Javnem zavodu Triglavski narodni park, št. 01414-1/2016-16, sprejet 4.5.2025 (v nadaljevanju: pravilnik).

2. člen

Spremeni se 7. člen pravilnika tako, da se po novem glasi:
»**STROKOVNA SLUŽBA** opravlja naloge na več strokovnih področjih, pripravlja strokovne podlage in predloge za načrt upravljanja, sodeluje pri pripravi naravovarstvenih smernic, pri pripravi strokovnih podlag za varstvene in vzdrževalne ukrepe, sodeluje pri zbiranju podatkovnih baz in vodenju foto in dia dokumentacije, predvsem pa deluje na področjih:

- priprave strokovnih podlag in predloga za načrt upravljanja (po ZON in ZTNP), razvojno strategijo TNP vodenja, usklajevanja in strokovnega usmerjanja izvajanja načrta upravljanja,
- priprave strokovnih podlag za predloge sprememb in dopolnitev obstoječe zakonodaje, ki zadeva območje TNP,
- usklajevanja z drugimi načrtovalci in upravljavci v TNP,
- skrbništva za upravljanje obiskovanja, vzdrževanje, obnavljanje in varovanje naravnih

vrednot,

- usmerjanje obiska na naravnih vrednotah in drugih dela parka v skladu z varstvenimi cilji parka,
- usmerjanje rekreacijskih dejavnosti v parku v skladu z varstvenimi cilji parka,
- načrtovanje in usmerjanje umirjanja prometa v parku,
- načrtovanja razvoja varstva in upravljanja TNP ter medresorskega usklajevanja na lokalni in državni ravni,
- priprave strokovnih podlag in predlogov za varstvene in vzdrževalne ukrepe,
- sodelovanja pri pripravi kulturnovarstvenih smernic za prostorske akte,
- načrtovanja mreže novih INFO postaj TNP,
- sodelovanje pri načrtovanju in usklajevanju novih razstav v INFO središčih,
- načrtovanja in organizacije izvedbe označb v parku, parkovnih učnih poti in druge parkovne infrastrukture,
- sodelovanje pri pripravi letnih delovnih in finančnih programov in spremljanje njihovega izvajanja,
- sodelovanja pri mednarodnih programih in akcijah varstva narave v okviru Mreže zavarovanih območij Alp in drugih mednarodnih organizacij: IUCN, Europarc, UNESCO MAB,
- sodelovanja z drugimi parki doma in v tujini,
- izvajanja vrednotenja celotnega prostora in vodenja dokumentacije za področje kulturne dediščine,
- dokumentiranje dediščine po Zakonu o varstvu kulturne dediščine,
- spremljanja vzdrževanja, posegov rabe in upravljanja dediščine,
- svetovanja in organiziranja materialne pomoči fizičnim osebam pri ohranjanju in vzdrževanju objektov kulturne dediščine,
- rednega varstva in vzdrževanja obnovljene dediščine v lasti države,
- zbiranja, vodenja in urejanja foto in dia dokumentacije o kulturni dediščini v TNP
- sodelovanja pri organiziranje, izvajanju, usklajevanju in spremljanju raziskovalnih nalog s področja kulturne dediščine v TNP,
- priprave mnenj glede predkupne pravice pri prodaji nepremičnin (po ZON),
- sodelovanja pri načrtovanju in nadzoru za vzdrževanje in nadgradnjo računalniške programske in strojne opreme,
- upravljanja in vzdrževanja podatkovnih baz za izvajanje vrednotenja celotnega prostora,
- zbiranja javnih podatkov o TNP pri drugih zavodih in institucijah v Sloveniji,
- stalnega spremljanja stanja narave ter naravnih vrednot,
- organiziranje izobraževanja delavcev Zavoda na področju vodenja in ažuriranja podatkovnih baz in uporabe ustrezne programske in strojne opreme,
- usklajevanje s pristojnim državnim organom za področje informatike,
- usklajevanje dela za vodenje podatkovnih baz na Zavodu,
- priprava pobud za urgentno zavarovanje ogroženih naravnih vrednot,
- usklajevanje varstvenih ukrepov z lastniki zemljišč,
- vodenje dokumentacije in strokovne knjižnice,
- izvajanja drugih strokovnih nalog, podajanja soglasij in mnenj določenih v ZTNP.

3. člen

Spremeni se 8. člen pravilnika tako, da se po novem glasi:

»**1.1. Oddelek za prostor** opravlja naloge s področja:

- priprave strokovnih mnenj v postopkih izdaje naravovarstvenih soglasij,
- spremljanja stanja in usklajevanj posegov v prostor v TNP,
- priprave drugih strokovnih mnenj,
- sodelovanja pri pripravi naravovarstvenih smernic za prostorske akte ter koordinacija z ostalimi službami in drugimi načrtovalci,
- sodelovanja na terenskih komisijskih ogledih,
- svetovanja za posege v prostor,
- priprave pojasnil, odgovorov novinarjem in zainteresirani javnosti s področja dela,
- nadzora in seznanitev predvidoma nedovoljenih posegov v prostor inšpekcijskim službam, spremljanja reševanja postopkov in sodelovanja z inšpekcijskimi službami,
- sodelovanja in usklajevanje z občinami in zunanjimi izvajalci pri pripravi prostorskih aktov,
- sodelovanja s strokovnimi službami občin, upravnih enot, ministrstev in drugih institucij s področja dela,
- zbiranja, vodenja in urejanje foto dokumentacije in registra podatkovnih baz o posegih v prostor v zavarovanem območju,
- usmerjanja obiskovanja narodnega parka na najbolj obremenjenih naravnih vrednotah in drugih delih parka v okviru nosilnih zmogljivosti okolja,
- usmerjanja rekreacijskih dejavnosti v narodnem parku,
- urejanja skrbniških razmerij oz. drugih pravnih ter lastniških razmerij na območju naravnih vrednot, urejenih za obiskovanje,
- sodelovanje pri upravljanju vzdrževanja, dopolnjevanja in posodabljanja parkovne infrastrukture, podaljševanje dostopnih poti do izhodiščnih točk (parkirišč, javnega potniškega prometa ...),
- izvajanja aktivnosti na področju urejanja mirujočega prometa, vzpostavljanja prometnih režimov, sodelovanja z upravljavci cest, trajnostne mobilnosti,
- sodelovanje pri vzpostavljanju in vzdrževanju digitalnega podatkovnega središča TNP in Biosfernega območja Julijske Alpe za področje obiskovanja, vključno z rezervacijskimi sistemi in drugimi storitvami za obiskovalce, skrbnike naravnih vrednot in izvajalce prevozov.

4. člen

Spremeni se prvi odstavek 19. člen pravilnika tako, da se po novem glasi:
»Za zagotovitev pogojev opravljanje obveznosti in nalog je vključno z direktorjem sistemiziranih 101 delovno mesto, od tega 2 delovni mesti pripravnika in 18 projektnih zaposlitev.«

5. člen

V 21. členu pravilnika se spremeni tabela, ki se po novem glasi:

Šifra delovnega mesta	Delovno mesto	Število delovnih mest	TR	Izhodiščni plačni razred	Število plačnih razredov napredovanj	Končni plačni razred
I017141	VISOKI NARAVOVARSTVENI SVETNIK	2	VII/2	28	10	38
I017044	NARAVOVARSTVENI SVETNIK	16	VII/2	26	10	36

Šifra delovnega mesta	Delovno mesto	Število delovnih mest	TR	Izhodiščni plačni razred	Število plačnih razredov napredovanj	Končni plačni razred
I017144	VIŠJI NARAVOVARSTVENI SVETOVALEC	17	VII/2	24	10	34
I017043	NARAVOVARSTVENI SODELAVEC III	18	VII/1	17	10	27
I017043	NARAVOVARSTVENI SODELAVEC III - PRIPRAVNIK	2	VII/1	13	10	23
I016032	SODELAVEC NA PARKOVNIH INFORMACIJSKIH MESTIH IV	2	VI	10	10	20
I015043	SODELAVEC NA PARKOVNIH INFORMACIJSKIH MESTIH V	2	V	5	10	15
I016056	VODNIK V ZAVAROVANEM OBMOČJU IV	1	VI	10	10	20
I017041	NARAVOVARSTVENI NADZORNIK II	6	VII/1	21	10	31
I017042	NARAVOVARSTVENI NADZORNIK III	1	VII/1	19	10	29
I016016	NARAVOVARSTVENI NADZORNIK IV	1	VI	11	10	21
I015020	NARAVOVARSTVENI NADZORNIK V	13	V	7	10	17
I015021	NARAVOVARSTVENI NADZORNIK V-I	6	V	6	10	16
I097161	FINANČNIK VII/2 (I)	1	VII/2	26	10	36
I097114	FINANČNIK VII/2 (II)	1	VII/2	21	10	31
I097095	PRAVNIK VII/2	1	VII/2	20	10	30
I097142	SAMOSTOJNI SVETOVALEC VII/2	1	VII/2	22	10	32
I097028	INFORMATIK VII/1	1	VII/1	17	10	27
I097027	FINANČNIK VII/1	1	VII/1	17	10	27
I096018	POSLOVNI SEKRETAR VI	1	VI	9	10	19
I095029	SAMOSTOJNI STROKOVNI SODELAVEC V	1	V	5	10	15
I095018	VZDRŽEVALEC V (I)	1	V	4	10	14
I094047	OSKRBNIK IV	1	IV	4	10	14
I094012	HIŠNIK - EKONOM IV	1	IV	3	10	13
I092001	ČISTILKA II	2	II	1	10	11

6. člen

Priloga št. 1: Katalog delovnih mest se nadomesti z novo prilogo Priloga št. 1: Katalog delovnih mest, ki je kot priloga sestavni del tega pravilnika.

Priloga št. 2: Organigram se nadomesti z novo prilogo Priloga št. 2: Organigram, ki je kot priloga sestavni del tega pravilnika.

7. člen

Ta pravilnik začne veljati s sprejemom na Svetu Javnega zavoda Triglavski narodni park in z objavo. Objavi se na oglasnih deskah na sedežu Zavoda, v Informacijskem središču TNP v Trenti in v Centru TNP Bohinj.

V roku 60 dni od uveljavitve tega Pravilnika o spremembah in dopolnitvah pravilnika se skladno s spremembami delovnih mest sklenejo z zaposlenimi nove pogodbe o zaposlitvi ali aneksi k obstoječim pogodbam o zaposlitvi.

Številka: 01414-1/2016-17
Datum: 1. 10. 2026

Predsednik Sveta Javnega zavoda
Triglavski narodni park
Dušan Vučko

Pravilnik o spremembah in dopolnitvah pravilnika je bil objavljen na oglasni deski na sedežu Zavoda dne _____, na oglasni deski v Informacijskem središču TNP v Trenti dne _____ in na oglasni deski Centra TNP Bohinj dne _____.

RILOGA ŠT. 1 K PRAVILNIKU O NOTRANJI ORGANIZACIJI IN SISTEMIZACIJI DELOVNIH NEST V JAVNEM ZAVODU TRIGLAVSKI NARODNI PARK

KATALOG DELOVNIH MEST

Delovno mesto: **DIREKTOR NARODNEGA PARKA**
Šifra delovnega mesta: **B017378**

Številka delovnega mesta:	1
Plačni razred:	51
Zahtevane delovne izkušnje:	najmanj 10 let, od tega najmanj 5 let vodstvenih izkušenj
Predpisana izobrazba:	• izobrazba, pridobljena po študijskem programu druge stopnje v skladu z zakonom, ki ureja visoko šolstvo • izobrazba, ki ustreza ravni izobrazbe, pridobljene po študijskem programu druge stopnje
Plačna skupina:	B
Plačna podskupina:	B1
Tarifni razred:	VII/2
Posebni pogoji kandidata:	• pozna področje dela zavoda, • ima osnovno raven znanja angleškega ali nemškega jezika, • ni bil pravnomočno obsojen zaradi naklepnega kaznivega dejanja, ki se preganja po uradni dolžnosti, in ni bil obsojen na nepogojno kazen zapora v trajanju več kot šest mesecev, • zoper njega ni vložena pravnomočna obtožnica zaradi naklepnega kaznivega dejanja, ki se preganja po uradni dolžnosti, • je državljan Republike Slovenije.

Naloge:

1. organiziranje in vodenje poslovanja Zavoda

- predstavlja in zastopa zavod
- odgovarja za zakonitost dela zavoda
- organizira in vodi delo in poslovanje zavoda
- vodi strokovno delo zavoda in je odgovoren za strokovnost dela zavoda
- organizira pripravo predloga desetletnega načrta upravljanja parka in ga predlaga svetu zavoda v potrditev
- pripravi predloge letnih programov dela, finančnih načrtov in programov investicij ter jih da v sprejem svetu zavoda
- pripravi predlog letnega poročila o delovanju zavoda ter ga da v sprejem svetu zavoda
- posreduje potrjene in sprejete načrte in programe iz prejšnjih alinej ustanovitelju v sprejem ali soglasje
- predlaga svetu zavoda spremembe statuta in pravilnika o notranji organizaciji in sistemizaciji delovnih mest in drugih splošnih aktov, ki jih sprejema svet zavoda
- izvršuje sklepe sveta zavoda
- je odredbodajalec za zavod in podpisuje poslovne akte in druge dokumente, ki se

nanašajo na poslovanje zavoda • v skladu s finančnim načrtom odloča o razporejanju sredstev zavoda med letom po posameznih postavkah in o nabavi, zamenjavi in odpisu osnovnih sredstev zavoda ter o nabavi in porabi zbranih sredstev • sprejema cenik storitev zavoda • predlaga druge temelje poslovne politike ter sprejema ukrepe za izvajanje sprejetih aktov • predlaga razvojne dejavnosti in organizacijske spremembe zavoda • sprejema splošne akte zavoda, ki niso v pristojnosti sveta zavoda • izvršuje sklepe sveta zavoda • sodeluje na sejah sveta zavoda in sejah strokovnega sveta zavoda • sprejema sklepe o objavi delovnih mest, sklepa delovna razmerja, razporeja delavce, sklepa o prenehanju delovnega razmerja in odloča o vseh drugih delovno-pravnih razmerjih, v skladu z zakonom, ki ureja delovna razmerja in ustreznimi kolektivnimi pogodbami • skrbi za tekoče informiranje delavcev o bistvenih dogodkih iz poslovanja zavoda; • izvršuje druge naloge in pristojnosti glede na zakon, kolektivno pogodbo, sklep o ustanovitvi zavoda, statut in druge splošne akte Zavoda

NOTRANJE ORGANIZACIJSKA ENOTA

1. STROKOVNA SLUŽBA

Delovno mesto: **VODJA SLUŽBE**
VISOKI NARAVOVARSTVENI SVETNIK
Šifra delovnega mesta: **I017141**
POLOŽAJNO DELOVNO MESTO

Številka delovnega mesta:	2
Plačni razred:	28
Plačni razred z napredovanji:	38
Zahtevane delovne izkušnje:	8 let
Predpisana izobrazba:	• specializacija po visokošolski strokovni izobrazbi (prejšnja) • visokošolska univerzitetna izobrazba (prejšnja) • magisterij po visokošolski strokovni izobrazbi (prejšnji) • magistrska izobrazba (2. bolonjska stopnja)
Plačna skupina:	I
Plačna podskupina:	I1
Tarifni razred:	VII/2
Posebni pogoji:	• znanje enega tujega svetovnega jezika na osnovni ravni zahtevnosti
Položajni dodatek:	DA
Naloge: • vodenje službe • koordinacija strokovnih nalog z različnih področij dela službe	

• vodenje, odločanje, nadzor in izvajanje nalog v okviru pooblastil s področja dela oziroma izvajanje aktivnosti s področja mednarodnega sodelovanja • samostojno oblikovanje najzahtevnejših sistemskih, razvojnih in programskih rešitev ter drugih najzahtevnejših strokovnih gradiv • spremljanje stanja in nadzor v prostoru za področje dela z organiziranjem in vodenjem evidenc • vodenje, organiziranje, usklajevanje dela službe in opravljanje najzahtevnejših del službe • opravljanje drugih nalog po nalogu direktorja na isti ravni zahtevnosti

Delovno mesto: **NARAVOVARSTVENI SODELAVEC III**
Šifra delovnega mesta: **I017043**

(GEOGRAFSKI INFORMACIJSKI SISTEM)

Številka delovnega mesta:	3
Plačni razred:	17
Plačni razred z napredovanji:	27
Zahtevane delovne izkušnje:	1 leto
Predpisana izobrazba:	• višješolska izobrazba (prejšnja) • specializacija po višješolski izobrazbi (prejšnja) • visokošolska strokovna izobrazba (prejšnja) • visokošolska strokovna izobrazba (1. bolonjska stopnja) • visokošolska univerzitetna izobrazba (1. bolonjska stopnja)
Plačna skupina:	I
Plačna podskupina:	I1
Tarifni razred:	VII/1
Posebni pogoji:	-
Naloge: • zbiranje, urejanje in priprava podatkov za oblikovanje zahtevnih strokovnih gradiv • sodelovanje pri razvojnih programih • strokovne naloge z delovnega področja • sodelovanje pri oblikovanju programskih rešitev s predlogi ukrepov • priprava in izvajanje programov s področja geografskih informacijskih sistemov, vodenje podatkovnih baz Zavoda, nabava, vzdrževanje strojne opreme in programske opreme za GIS • opravljanje drugih nalog po nalogu vodje službe in direktorja na isti ravni zahtevnosti	

Delovno mesto: **NARAVOVARSTVENI SODELAVEC III**
Šifra delovnega mesta: **I017043**

(PODROČJE KULTURNE DEDIŠČINE)

Številka delovnega mesta:	4
Plačni razred:	17
Plačni razred z napredovanji:	27

Zahtevane delovne izkušnje:	1 leto
Predpisana izobrazba:	• višješolska izobrazba (prejšnja) • specializacija po višješolski izobrazbi (prejšnja) • visokošolska strokovna izobrazba (prejšnja) • visokošolska strokovna izobrazba (1. bolonjska stopnja) • visokošolska univerzitetna izobrazba (1. bolonjska stopnja)
Plačna skupina:	I
Plačna podskupina:	I1
Tarifni razred:	VII/1
Posebni pogoji:	• poznavanje terena parka, tematike parka in varstva narave, kulturne dediščine parka • znanje enega tujega svetovnega jezika na osnovni ravni zahtevnosti
Naloge: • zbiranje, urejanje in priprava podatkov za oblikovanje zahtevnih strokovnih gradiv • sodelovanje pri razvojnih programih • strokovne naloge z delovnega področja • sodelovanje pri oblikovanju programskih rešitev s predlogi ukrepov • organiziranje, usklajevanje in vodenje, dejavnosti varstva kulturne dediščine v parku, priprava programov za varstvo in obnovo objektov kulturne dediščine v parku • opravljanje drugih nalog po nalogu vodje službe in direktorja na isti ravni zahtevnosti	

Delovno mesto: **NARAVOVARSTVENI SODELAVEC III - PRIPRAVNIK**
Šifra delovnega mesta: **I017043**

Številka delovnega mesta:	5
Plačni razred:	13
Plačni razred z napredovanji:	23
Zahtevane delovne izkušnje:	-
Predpisana izobrazba:	• višješolska izobrazba (prejšnja) • specializacija po višješolski izobrazbi (prejšnja) • visokošolska strokovna izobrazba (prejšnja) • visokošolska strokovna izobrazba (1. bolonjska stopnja) • visokošolska univerzitetna izobrazba (1. bolonjska stopnja)
Plačna skupina:	I
Plačna podskupina:	I1
Tarifni razred:	VII/1
Posebni pogoji:	-
Vrsta zaposlitve:	DELOVNO RAZMERJE SKLENJENO ZA DOLOČEN ČAS, ZA ČAS TRAJANJA PRIPRAVNIŠKE DOBE
Naloge:	

• pomoč pri zbiranju, urejanju in pripravi podatkov za oblikovanje zahtevnih strokovnih gradiv • pomoč pri razvojnih programih • pomoč pri strokovnih nalogah z delovnega področja • pomoč pri oblikovanju programskih rešitev s predlogi ukrepov • opravljanje drugih nalog po nalogu vodje službe in direktorja na isti ravni zahtevnosti

11 ODDELEK ZA PROSTOR

Delovno mesto: **VODJA ODDELKA**
NARAVOVARSTVENI SVETNIK
Šifra delovnega mesta: **I017044**
POLOŽAJNO DELOVNO MESTO

Številka delovnega mesta:	6
Plačni razred:	26
Plačni razred z napredovanji:	36
Zahtevane delovne izkušnje:	5 let
Predpisana izobrazba:	• specializacija po visokošolski strokovni izobrazbi (prejšnja) • visokošolska univerzitetna izobrazba (prejšnja) • magisterij po visokošolski strokovni izobrazbi (prejšnji) • magistrska izobrazba (2. bolonjska stopnja)
Plačna skupina:	I
Plačna podskupina:	I1
Tarifni razred:	VII/2
Posebni pogoji:	• poznavanje terena parka, tematike parka in varstva narave • znanje enega tujega svetovnega jezika na osnovni ravni zahtevnosti
Položajni dodatek:	DA
Naloge: • vodenje oddelka • vodenje, odločanje, nadzor in izvajanje nalog v okviru pooblastil s področja dela • najzahtevnejše metodološke in operativne strokovne naloge z delovnega področja • samostojno oblikovanje najzahtevnejših sistemskih in programskih rešitev, drugih najzahtevnejših strokovnih gradiv oziroma izvajanje nalog na področju mednarodnega sodelovanja • spremljanje stanja in nadzor v prostoru za področje dela z organiziranjem in vodenjem evidenc • vodenje, usklajevanje in usmerjanje dela na področju prostora, pri pripravi naravovarstvenih smernic, mnenj za posege v prostor • opravljanje drugih nalog po nalogu vodje službe in direktorja na isti ravni zahtevnosti	

Delovno mesto: **NARAVOVARSTVENI SVETNIK**
Šifra delovnega mesta: **I017044**

Številka delovnega mesta:	7
Plačni razred:	26
Plačni razred z napredovanji:	36
Zahtevane delovne izkušnje:	5 let
Predpisana izobrazba:	• specializacija po visokošolski strokovni izobrazbi (prejšnja) • visokošolska univerzitetna izobrazba (prejšnja) • magisterij po visokošolski strokovni izobrazbi (prejšnji) • magistrska izobrazba (2. bolonjska stopnja)
Plačna skupina:	I
Plačna podskupina:	I1
Tarifni razred:	VII/2
Posebni pogoji:	• poznavanje terena parka, tematike parka in varstva narave • znanje enega tujega svetovnega jezika na osnovni ravni zahtevnosti
Naloge: • vodenje, odločanje, nadzor in izvajanje nalog v okviru pooblastil s področja dela • najzahtevnejše metodološke in operativne strokovne naloge z delovnega področja • samostojno oblikovanje najzahtevnejših sistemskih in programskih rešitev, drugih najzahtevnejših strokovnih gradiv oziroma izvajanje nalog na področju mednarodnega sodelovanja • spremljanje stanja in nadzor v prostoru za področje dela z organiziranjem in vodenjem evidenc • priprava strokovnih podlag za naravovarstvene smernice in naravovarstvena soglasja, priprava mnenj za posege v prostor, spremljanje posegov v prostor • opravljanje drugih nalog po nalogu vodje oddelka, vodje službe in direktorja na isti ravni zahtevnosti	

Delovno mesto: **NARAVOVARSTVENI SVETNIK**
Šifra delovnega mesta: **I017044**

Številka delovnega mesta:	8
Plačni razred:	26
Plačni razred z napredovanji:	36
Zahtevane delovne izkušnje:	5 let
Predpisana izobrazba:	• specializacija po visokošolski strokovni izobrazbi (prejšnja) • visokošolska univerzitetna izobrazba (prejšnja) • magisterij po visokošolski strokovni izobrazbi (prejšnji) • magistrska izobrazba (2. bolonjska stopnja)
Plačna skupina:	I

Plačna podskupina:	I1
Tarifni razred:	VII/2
Posebni pogoji:	• poznavanje terena parka, tematike parka in varstva narave • znanje enega tujega svetovnega jezika na osnovni ravni zahtevnosti
Naloge: • vodenje, odločanje, nadzor in izvajanje nalog v okviru pooblastil s področja dela • najzahtevnejše metodološke in operativne strokovne naloge z delovnega področja • samostojno oblikovanje najzahtevnejših sistemskih in programskih rešitev, drugih najzahtevnejših strokovnih gradiv oziroma izvajanje nalog na področju mednarodnega sodelovanja • spremljanje stanja in nadzor v prostoru za področje dela z organiziranjem in vodenjem evidenc • sistemsko načrtovanje in oblikovanje strateških usmeritev za upravljanje z obiskovanjem, umirjanjem prometa, vključno z usklajevanjem z deležniki • priprava in izvajanje nadzora skrbništva za upravljanje naravnih vrednot • opravljanje drugih nalog po nalogu vodje oddelka, vodje službe in direktorja na isti ravni zahtevnosti	

Delovno mesto: **VIŠJI NARAVOVARSTVENI SVETOVALEC**
Šifra delovnega mesta: **I017144**

Številka delovnega mesta:	9
Plačni razred:	24
Plačni razred z napredovanji:	34
Zahtevane delovne izkušnje:	4 leta
Predpisana izobrazba:	• specializacija po visokošolski strokovni izobrazbi (prejšnja) • visokošolska univerzitetna izobrazba (prejšnja) • magisterij po visokošolski strokovni izobrazbi (prejšnji) • magistrska izobrazba (2. bolonjska stopnja)
Plačna skupina:	I
Plačna podskupina:	I1
Tarifni razred:	VII/2
Posebni pogoji:	• poznavanje terena parka
Naloge: • priprava in izvajanje programov s področja dela • metodološke, organizacijske in druge strokovne naloge z delovnega področja oziroma delo na mednarodnih projektih in v mednarodnih organizacijah • samostojna priprava zahtevnih analiz, razvojnih projektov, informacij, poročil in drugih zahtevnih gradiv • oblikovanje programskih rešitev in razvojnih nalog ter sistemskih rešitev • priprava strokovnih podlag za naravovarstvene smernice in naravovarstvena soglasja, pregledovanje prijav povezanih s posegi v prostor	

• opravljanje drugih nalog po nalogu vodje oddelka, vodje službe in direktorja na isti ravni zahtevnosti

Delovno mesto: **VIŠJI NARAVOVARSTVENI SVETOVALEC**
Šifra delovnega mesta: **I017144**

Številka delovnega mesta:	10, 11 (2 delovni mesti)
Plačni razred:	24
Plačni razred z napredovanji:	34
Zahtevane delovne izkušnje:	4 leta
Predpisana izobrazba:	• specializacija po visokošolski strokovni izobrazbi (prejšnja) • visokošolska univerzitetna izobrazba (prejšnja) • magisterij po visokošolski strokovni izobrazbi (prejšnji) • magistrska izobrazba (2. bolonjska stopnja)
Plačna skupina:	I
Plačna podskupina:	I1
Tarifni razred:	VII/2
Posebni pogoji:	• poznavanje terena parka
Naloge: • priprava in izvajanje programov s področja dela • metodološke, organizacijske in druge strokovne naloge z delovnega področja oziroma delo na mednarodnih projektih in v mednarodnih organizacijah • samostojna priprava zahtevnih analiz, razvojnih projektov, informacij, poročil in drugih zahtevnih gradiv • oblikovanje programskih rešitev in razvojnih nalog ter sistemskih rešitev • priprava gradiv za skrbniške pogodbe ter sodelovanje pri vzpostavitvi digitalnega podatkovnega središča za obiskovalce • operativno usmerjanje rekreacijskih dejavnosti in obiskovanja na najbolj obremenjenih naravnih vrednotah v skladu z nosilnimi zmogljivostmi • priprava strokovnih podlag za umirjanje prometa, prometne režime in infrastrukturno urejanje poti za obiskovanje • opravljanje drugih nalog po nalogu vodje oddelka, vodje službe in direktorja na isti ravni zahtevnosti	

Delovno mesto: **NARAVOVARSTVENI SODELAVEC III**
Šifra delovnega mesta: **I017043**

Številka delovnega mesta:	12
Plačni razred:	17
Plačni razred z napredovanji:	27
Zahtevane delovne izkušnje:	1 leto
Predpisana izobrazba:	• višješolska izobrazba (prejšnja) • specializacija po višješolski izobrazbi (prejšnja) • visokošolska strokovna izobrazba (prejšnja) • visokošolska strokovna izobrazba (1. bolonjska

	stopnja) • visokošolska univerzitetna izobrazba (1. bolonjska stopnja)
Plačna skupina:	I
Plačna podskupina:	I1
Tarifni razred:	VII/1
Posebni pogoji:	• poznavanje terena parka
Naloge: • zbiranje, urejanje in priprava podatkov za oblikovanje zahtevnih strokovnih gradiv • sodelovanje pri razvojnih programih • strokovne naloge z delovnega področja • sodelovanje pri oblikovanju programskih rešitev s predlogi ukrepov • terensko pregledovanje prijav NNS ali prebivalcev parka povezanih s posegi v prostor in dopolnjevanje podatkov • opravljanje drugih nalog po nalogu vodje oddelka, vodje službe in direktorja na isti ravni zahtevnosti	

Delovno mesto: **NARAVOVARSTVENI SODELAVEC III**
Šifra delovnega mesta: **I017043**

Številka delovnega mesta:	13
Plačni razred:	17
Plačni razred z napredovanji:	27
Zahtevane delovne izkušnje:	1 leto
Predpisana izobrazba:	• višješolska izobrazba (prejšnja) • specializacija po višješolski izobrazbi (prejšnja) • visokošolska strokovna izobrazba (prejšnja) • visokošolska strokovna izobrazba (1. bolonjska stopnja) • visokošolska univerzitetna izobrazba (1. bolonjska stopnja)
Plačna skupina:	I
Plačna podskupina:	I1
Tarifni razred:	VII/1
Posebni pogoji:	• poznavanje terena parka
Naloge: • zbiranje, urejanje in priprava podatkov za oblikovanje zahtevnih strokovnih gradiv • sodelovanje pri razvojnih programih • strokovne naloge z delovnega področja • sodelovanje pri oblikovanju programskih rešitev s predlogi ukrepov • sodelovanje pri pripravi gradiv za skrbniške pogodbe ter pri vzpostavitvi digitalnega podatkovnega središča za obiskovalce • sodelovanje pri operativnem usmerjanju rekreacijskih dejavnosti in obiskovanja na najbolj obremenjenih naravnih vrednotah v skladu z nosilnimi zmogljivostmi • sodelovanje pri pripravi strokovnih podlag za umirjanje prometa, prometnih režimov in infrastrukturno urejanje poti za obiskovanje	

• opravljanje drugih nalog po nalogu vodje oddelka, vodje službe in direktorja na isti ravni zahtevnosti

1.2 ODDELEK ZA VARSTVO NARAVE

Delovno mesto: **VODJA ODDELKA NARAVOVARSTVENI SVETNIK**
Šifra delovnega mesta: **I017044**

Številka delovnega mesta:	14
Plačni razred:	26
Plačni razred z napredovanji:	36
Zahtevane delovne izkušnje:	5 let
Predpisana izobrazba:	• specializacija po visokošolski strokovni izobrazbi (prejšnja) • visokošolska univerzitetna izobrazba (prejšnja) • magisterij po visokošolski strokovni izobrazbi (prejšnji) • magistrska izobrazba (2. bolonjska stopnja) smer: vede o živi naravi, okoljske in okoljevarstvene vede, geofizikalne vede, kmetijstvo, gozdarstvo
Plačna skupina:	I
Plačna podskupina:	I1
Tarifni razred:	VII/2
Posebni pogoji:	• poznavanje terena parka, tematike parka in varstva narave • znanje enega tujega svetovnega jezika na osnovni ravni zahtevnosti
Naloge: • vodenje oddelka • vodenje , odločanje, nadzor in izvajanje nalog v okviru pooblastil s področja dela • najzahtevnejše metodološke in operativne strokovne naloge z delovnega področja • samostojno oblikovanje najzahtevnejših sistemskih in programskih rešitev, drugih najzahtevnejših strokovnih gradiv oziroma izvajanje nalog na področju mednarodnega sodelovanja • spremljanje stanja in nadzor v prostoru za področje dela z organiziranjem in vodenjem evidenc • organiziranje, usklajevanje, vodenje in izvajanje raziskav za različna področja dejavnosti Zavoda • opravljanje drugih nalog po nalogu vodje službe in direktorja na isti ravni zahtevnosti	

Delovno mesto: **NARAVOVARSTVENI SVETNIK**
Šifra delovnega mesta: **I017044**

Številka delovnega mesta:	15
Plačni razred:	26

Plačni razred z napredovanji:	36
Zahtevane delovne izkušnje:	5 let
Predpisana izobrazba:	• specializacija po visokošolski strokovni izobrazbi (prejšnja) • visokošolska univerzitetna izobrazba (prejšnja) • magisterij po visokošolski strokovni izobrazbi (prejšnji) • magistrska izobrazba (2. bolonjska stopnja) smer: vede o živi naravi, okoljske in okoljevarstvene vede, geofizikalne vede, kmetijstvo, gozdarstvo
Plačna skupina:	I
Plačna podskupina:	I1
Tarifni razred:	VII/2
Posebni pogoji:	• poznavanje terena parka, tematike parka in varstva narave • znanje enega tujega svetovnega jezika na osnovni ravni zahtevnosti
Naloge: • vodenje, odločanje, nadzor in izvajanje nalog v okviru pooblastil s področja dela • najzahtevnejše metodološke in operativne strokovne naloge z delovnega področja • samostojno oblikovanje najzahtevnejših sistemskih in programskih rešitev, drugih najzahtevnejših strokovnih gradiv oziroma izvajanje nalog na področju mednarodnega sodelovanja • spremljanje stanja in nadzor v prostoru za področje dela z organiziranjem in vodenjem evidenc • izvajanje raziskav za različna področja dejavnosti Zavoda • opravljanje drugih nalog po nalogu vodje oddelka, vodje službe in direktorja na isti ravni zahtevnosti	

Delovno mesto: **VIŠJI NARAVOVARSTVENI SVETOVALEC**
Šifra delovnega mesta: **I017144**

Številka delovnega mesta:	16
Plačni razred:	24
Plačni razred z napredovanji:	34
Zahtevane delovne izkušnje:	4 leta
Predpisana izobrazba:	• specializacija po visokošolski strokovni izobrazbi (prejšnja) • visokošolska univerzitetna izobrazba (prejšnja) • magisterij po visokošolski strokovni izobrazbi (prejšnji) • magistrska izobrazba (2. bolonjska stopnja) smer: vede o živi naravi, okoljske in okoljevarstvene vede, geofizikalne vede, kmetijstvo, gozdarstvo
Plačna skupina:	I
Plačna podskupina:	I1
Tarifni razred:	VII/2

Posebni pogoji:	• poznavanje terena parka
Naloge: • priprava in izvajanje programov s področja dela • metodološke, organizacijske in druge strokovne naloge z delovnega področja oziroma delo na mednarodnih projektih in v mednarodnih organizacijah • samostojna priprava zahtevnih analiz, razvojnih projektov, informacij, poročil in drugih zahtevnih gradiv • oblikovanje programskih rešitev in razvojnih nalog ter sistemskih rešitev • usklajevanje in usmerjanje dela na področjih naravoslovja, sodelovanje pri raziskovalnem delu • opravljanje drugih nalog po nalogu vodje oddelka, vodje službe in direktorja na isti ravni zahtevnosti	

Delovno mesto: **NARAVOVARSTVENI SODELAVEC III**
Šifra delovnega mesta: **I017043**

Številka delovnega mesta:	17
Plačni razred:	17
Plačni razred z napredovanji:	27
Zahtevane delovne izkušnje:	1 leto
Predpisana izobrazba:	• višješolska izobrazba (prejšnja) • specializacija po višješolski izobrazbi (prejšnja) • visokošolska strokovna izobrazba (prejšnja) • visokošolska strokovna izobrazba (1. bolonjska stopnja) • visokošolska univerzitetna izobrazba (1. bolonjska stopnja) smer: vede o živi naravi, okoljske in okoljevarstvene vede, geofizikalne vede, kmetijstvo, gozdarstvo
Plačna skupina:	I
Plačna podskupina:	I1
Tarifni razred:	VII/1
Posebni pogoji:	• poznavanje terena parka
Naloge: • zbiranje, urejanje in priprava podatkov za oblikovanje zahtevnih strokovnih gradiv • sodelovanje pri razvojnih programih • strokovne naloge z delovnega področja • sodelovanje pri oblikovanju programskih rešitev s predlogi ukrepov • sodelovanje pri raziskovalnem delu • opravljanje drugih nalog po nalogu vodje oddelka, vodje službe in direktorja na isti ravni zahtevnosti	

1.3 ODDELEK ZA TRAJNOSTNI RAZVOJ

Delovno mesto: **VODJA ODDELKA**
NARAVOVARSTVENI SVETNIK
Šifra delovnega mesta: **I017044**

Številka delovnega mesta:	18
Plačni razred:	26
Plačni razred z napredovanji:	36
Zahtevane delovne izkušnje:	5 let
Predpisana izobrazba:	• specializacija po visokošolski strokovni izobrazbi (prejšnja) • visokošolska univerzitetna izobrazba (prejšnja) • magisterij po visokošolski strokovni izobrazbi (prejšnji) • magistrska izobrazba (2. bolonjska stopnja)
Plačna skupina:	I
Plačna podskupina:	I1
Tarifni razred:	VII/2
Posebni pogoji:	• poznavanje terena parka, tematike parka in varstva narave • znanje enega tujega svetovnega jezika na osnovni ravni zahtevnosti
Naloge: • vodenje oddelka • vodenje, odločanje, nadzor in izvajanje nalog v okviru pooblastil s področja dela • najzahtevnejše metodološke in operativne strokovne naloge z delovnega področja • samostojno oblikovanje najzahtevnejših sistemskih in programskih rešitev, drugih najzahtevnejših strokovnih gradiv oziroma izvajanje nalog na področju mednarodnega sodelovanja • spremljanje stanja in nadzor v prostoru za področje dela z organiziranjem in vodenjem evidenc • vodenje, usklajevanje in usmerjanje dela na področju trajnostnega razvoja • usklajevanje priprave, nadzorovanje, usmerjanje in spremljanje izvajanja načrta upravljanja • organiziranje, usmerjanje in vodenje priprave razvojnih programov • opravljanje drugih nalog po nalogu vodje službe in direktorja na isti ravni zahtevnosti	

Delovno mesto: **NARAVOVARSTVENI SVETNIK**
Šifra delovnega mesta: **I017044**

Številka delovnega mesta:	19
Plačni razred:	26
Plačni razred z napredovanji:	36
Zahtevane delovne izkušnje:	5 let
Predpisana izobrazba:	• specializacija po visokošolski strokovni izobrazbi (prejšnja) • visokošolska univerzitetna izobrazba (prejšnja) • magisterij po visokošolski strokovni izobrazbi (prejšnji) • magistrska izobrazba (2. bolonjska stopnja)

Plačna skupina:	I
Plačna podskupina:	I1
Tarifni razred:	VII/2
Posebni pogoji:	• poznavanje terena parka, tematike parka in varstva narave • znanje enega tujega svetovnega jezika na osnovni ravni zahtevnosti
Naloge: • vodenje, odločanje, nadzor in izvajanje nalog v okviru pooblastil s področja dela • najzahtevnejše metodološke in operativne strokovne naloge z delovnega področja • samostojno oblikovanje najzahtevnejših sistemskih in programskih rešitev, drugih najzahtevnejših strokovnih gradiv oziroma izvajanje nalog na področju mednarodnega sodelovanja • spremljanje stanja in nadzor v prostoru za področje dela z organiziranjem in vodenjem evidenc • organizira, usmerja in vodi priprave razvojnih programov za kmetijstvo, gozdarstvo, dopolnilne dejavnosti in razvoj podeželja na podlagi celovite ocena stanja narave, posegov in dejavnosti ter ekonomske in socialne strukture prebivalstva ter organizira zbiranje socioekonomskih podatkov o kmetijah v parku • organiziranje in vodenje svetovanja in izobraževanja v zvezi s kmetijstvom, dopolnilnimi dejavnostmi in razvojem podeželja • sodelovanje pri mednarodnih in državnih programih na področju regionalnega razvoja ter razvoja podeželja in kmetijstva • opravljanje drugih nalog po nalogu vodje oddelka, vodje službe in direktorja na isti ravni zahtevnosti	

Delovno mesto: **VIŠJI NARAVOVARSTVENI SVETOVALEC**
Šifra delovnega mesta: **I017144**

Številka delovnega mesta:	20
Plačni razred:	24
Plačni razred z napredovanji:	34
Zahtevane delovne izkušnje:	4 leta
Predpisana izobrazba:	• specializacija po visokošolski strokovni izobrazbi (prejšnja) • visokošolska univerzitetna izobrazba (prejšnja) • magisterij po visokošolski strokovni izobrazbi (prejšnji) • magistrska izobrazba (2. bolonjska stopnja)
Plačna skupina:	I
Plačna podskupina:	I1
Tarifni razred:	VII/2
Posebni pogoji:	• poznavanje terena parka
Naloge: • priprava in izvajanje programov s področja dela • metodološke, organizacijske in druge strokovne naloge z delovnega področja oziroma delo na mednarodnih projektih in v mednarodnih organizacijah	

• samostojna priprava zahtevnih analiz, razvojnih projektov, informacij, poročil in drugih zahtevnih gradiv • oblikovanje programskih rešitev in razvojnih nalog ter sistemskih rešitev • sodelovanje pri izvajanju raziskovalnih nalog s področja regionalnega razvoja, kmetijstva in razvoja podeželja na nacionalnem in mednarodnem nivoju • usklajevanje in nadzor razvoja in uveljavljanja blagovne znamke »Izdelano/pridelano v Triglavskem narodnem parku« • opravljanje drugih nalog po nalogu vodje oddelka, vodje službe in direktorja na isti ravni zahtevnosti

Delovno mesto: **NARAVOVARSTVENI SODELAVEC III**
Šifra delovnega mesta: **I017043**

Številka delovnega mesta:	21
Plačni razred:	17
Plačni razred z napredovanji:	27
Zahtevane delovne izkušnje:	1 leto
Predpisana izobrazba:	• višješolska izobrazba (prejšnja) • specializacija po višješolski izobrazbi (prejšnja) • visokošolska strokovna izobrazba (prejšnja) • visokošolska strokovna izobrazba (1. bolonjska stopnja) • visokošolska univerzitetna izobrazba (1. bolonjska stopnja)
Plačna skupina:	I
Plačna podskupina:	I1
Tarifni razred:	VII/1
Posebni pogoji:	• poznavanje terena parka
Naloge: • zbiranje, urejanje in priprava podatkov za oblikovanje zahtevnih strokovnih gradiv • sodelovanje pri razvojnih programih • strokovne naloge z delovnega področja • sodelovanje pri oblikovanju programskih rešitev s predlogi ukrepov • usklajevanje in izvajanje posameznih nalog s področja trajnostnega razvoja • opravljanje drugih nalog po nalogu vodje oddelka, vodje službe in direktorja na isti ravni zahtevnosti	

V strokovni službi je skupaj sistemiziranih 20 delovnih mest.

NOTRANJE ORGANIZACIJSKA ENOTA

2. INFORMACIJSKO IZOBRAŽEVALNA SLUŽBA

Delovno mesto: **VODJA SLUŽBE**
VISOKI NARAVOVARSTVENI SVETNIK

Šifra delovnega mesta: **I017141**
POLOŽAJNO DELOVNO MESTO

Številka delovnega mesta:	22
Plačni razred:	28
Plačni razred z napredovanji:	38
Zahtevane delovne izkušnje:	8 let
Predpisana izobrazba:	• specializacija po visokošolski strokovni izobrazbi (prejšnja) • visokošolska univerzitetna izobrazba (prejšnja) • magisterij po visokošolski strokovni izobrazbi (prejšnji) • magistrska izobrazba (2. bolonjska stopnja)
Plačna skupina:	I
Plačna podskupina:	I1
Tarifni razred:	VII/2
Posebni pogoji:	• znanje dveh tujih svetovnih jezikov
Položajni dodatek:	DA
Naloge: • vodenje službe • koordinacija strokovnih nalog z različnih področij dela službe • vodenje, odločanje, nadzor in izvajanje nalog v okviru pooblastil s področja dela oziroma izvajanje aktivnosti s področja mednarodnega sodelovanja • samostojno oblikovanje najzahtevnejših sistemskih, razvojnih in programskih rešitev ter drugih najzahtevnejših strokovnih gradiv • spremljanje stanja in nadzor v prostoru za področje dela z organiziranjem in vodenjem evidenc • vodenje, organiziranje, usklajevanje dela službe in opravljanje najzahtevnejših del službe • opravljanje drugih nalog po nalogu direktorja na isti ravni zahtevnosti	

Delovno mesto: **VIŠJI NARAVOVARSTVENI SVETOVALEC**
Šifra delovnega mesta: **I017144**

(PODROČJE OKOLJSKE VZGOJE)

Številka delovnega mesta:	23
Plačni razred:	24
Plačni razred z napredovanji:	34
Zahtevane delovne izkušnje:	4 leta
Predpisana izobrazba:	• specializacija po visokošolski strokovni izobrazbi (prejšnja) • visokošolska univerzitetna izobrazba (prejšnja) • magisterij po visokošolski strokovni izobrazbi (prejšnji) • magistrska izobrazba (2. bolonjska stopnja)
Plačna skupina:	I
Plačna podskupina:	I1

Tarifni razred:	VII/2
Posebni pogoji:	• poznavanje terena parka • znanje enega tujega svetovnega jezika na osnovni ravni zahtevnosti
Naloge: • priprava in izvajanje programov s področja dela • metodološke, organizacijske in druge strokovne naloge z delovnega področja oziroma delo na mednarodnih projektih in v mednarodnih organizacijah • samostojna priprava zahtevnih analiz, razvojnih projektov, informacij, poročil in drugih zahtevnih gradiv • oblikovanje programskih rešitev in razvojnih nalog ter sistemskih rešitev • organiziranje in izvajanje naravovarstveno-vzgojnih programov in akcij, strokovnih predavanj o parku, programov vodenja po parku, gradiv za izvajanje naravovarstvenih izobraževalnih in vzgojnih programov • opravljanje drugih nalog po nalogu vodje službe in direktorja na isti ravni zahtevnosti	

Delovno mesto: **VIŠJI NARAVOVARSTVENI SVETOVALEC**
Šifra delovnega mesta: **I017144**

(PODROČJE TRŽENJA IN PROMOCIJE)

Številka delovnega mesta:	24
Plačni razred:	24
Plačni razred z napredovanji:	34
Zahtevane delovne izkušnje:	4 leta
Predpisana izobrazba:	• specializacija po visokošolski strokovni izobrazbi (prejšnja) • visokošolska univerzitetna izobrazba (prejšnja) • magisterij po visokošolski strokovni izobrazbi (prejšnji) • magistrska izobrazba (2. bolonjska stopnja)
Plačna skupina:	I
Plačna podskupina:	I1
Tarifni razred:	VII/2
Posebni pogoji:	• znanje enega tujega svetovnega jezika na osnovni ravni zahtevnosti
Naloge: • priprava in izvajanje programov s področja dela • metodološke, organizacijske in druge strokovne naloge z delovnega področja oziroma delo na mednarodnih projektih in v mednarodnih organizacijah • samostojna priprava zahtevnih analiz, razvojnih projektov, informacij, poročil in drugih zahtevnih gradiv • oblikovanje programskih rešitev in razvojnih nalog ter sistemskih rešitev • organizacija in izvajanje trženja prenočitvenih zmogljivosti objektov Zavoda, strokovnega vodenja po parku, trženja v zvezi z uporabo zaščitenega imena parka in zaščitne znamke proizvodov iz parka, založniških programov Zavoda	

• opravljanje drugih nalog po nalogu vodje službe in direktorja na isti ravni zahtevnosti

Delovno mesto: **VIŠJI NARAVOVARSTVENI SVETOVALEC**
Šifra delovnega mesta: **I017144**

(INFORMACIJSKO IZOBRAŽEVALNO SREDIŠČE STARA FUŽINA)

Številka delovnega mesta:	25
Plačni razred:	24
Plačni razred z napredovanji:	34
Zahtevane delovne izkušnje:	4 leta
Predpisana izobrazba:	• specializacija po visokošolski strokovni izobrazbi (prejšnja) • visokošolska univerzitetna izobrazba (prejšnja) • magisterij po visokošolski strokovni izobrazbi (prejšnji) • magistrska izobrazba (2. bolonjska stopnja)
Plačna skupina:	I
Plačna podskupina:	I1
Tarifni razred:	VII/2
Posebni pogoji:	• znanje enega tujega svetovnega jezika na osnovni ravni zahtevnosti
Naloge: • priprava in izvajanje programov s področja dela • metodološke, organizacijske in druge strokovne naloge z delovnega področja oziroma delo na mednarodnih projektih in v mednarodnih organizacijah • samostojna priprava zahtevnih analiz, razvojnih projektov, informacij, poročil in drugih zahtevnih gradiv • oblikovanje programskih rešitev in razvojnih nalog ter sistemskih rešitev • vodenje INFO središča Stara Fužina, organizacija, usklajevanje in nadzor dela v središču • opravljanje drugih nalog po nalogu vodje službe in direktorja na isti ravni zahtevnosti	

Delovno mesto: **VODNIK V ZAVAROVANEM OBMOČJU IV**
Šifra delovnega mesta: **I016056**

Številka delovnega mesta:	26
Plačni razred:	10
Plačni razred z napredovanji:	20
Zahtevane delovne izkušnje:	6 mesecev
Predpisana izobrazba:	• višja strokovna izobrazba
Plačna skupina:	I
Plačna podskupina:	I1
Tarifni razred:	VI
Posebni pogoji:	• poznavanje terena parka

	• znanje enega tujega svetovnega jezika na osnovni ravni zahtevnosti
Naloge: • nudenje informacij in vodenje obiskovalcev • opravljanje izobraževalnih aktivnosti, vodenje in ozaveščanje obiskovalcev zavarovanega območja ter vzdrževanje parkovne infrastrukture • prodaja vstopnic in publikacij ter nudenje informacij za vodenje po parku in prenočevanje, skrbništvo in odgovornost za naloge, povezane z blagajniškim poslovanjem recepcije • priprava programov s področja dela • opravljanje drugih nalog po nalogu vodje informacijskega središča, vodje službe in direktorja na isti ravni zahtevnosti	

Delovno mesto: **NARAVOVARSTVENI SODELAVEC III - PRIPRAVNIK**
Šifra delovnega mesta: **I017043**

Številka delovnega mesta:	27
Plačni razred:	13
Plačni razred z napredovanji:	23
Zahtevane delovne izkušnje:	-
Predpisana izobrazba:	• višješolska izobrazba (prejšnja) • specializacija po višješolski izobrazbi (prejšnja) • visokošolska strokovna izobrazba (prejšnja) • visokošolska strokovna izobrazba (1. bolonjska stopnja) • visokošolska univerzitetna izobrazba (1. bolonjska stopnja)
Plačna skupina:	I
Plačna podskupina:	I1
Tarifni razred:	VII/1
Posebni pogoji:	-
Vrsta zaposlitve:	DELOVNO RAZMERJE SKLENJENO ZA DOLOČEN ČAS, ZA ČAS TRAJANJA PRIPRAVNIŠKE DOBE
Naloge: • pomoč pri zbiranju, urejanju in pripravi podatkov za oblikovanje zahtevnih strokovnih gradiv • pomoč pri razvojnih programih • pomoč pri strokovnih nalogah z delovnega področja • pomoč pri oblikovanju programskih rešitev s predlogi ukrepov • opravljanje drugih nalog po nalogu vodje službe in direktorja na isti ravni zahtevnosti	

2.1 INFORMACIJSKO SREDIŠČE TRIGLAVSKA ROŽA BLED

Delovno mesto: **VODJA INFORMACIJSKEGA SREDIŠČA**
VIŠJI NARAVOVARSTVENI SVETOVALEC

Šifra delovnega mesta: **I017144**
POLOŽAJNO DELOVNO MESTO

Številka delovnega mesta:	28
Plačni razred:	24
Plačni razred z napredovanji:	34
Zahtevane delovne izkušnje:	4 leta
Predpisana izobrazba:	• specializacija po visokošolski strokovni izobrazbi (prejšnja) • visokošolska univerzitetna izobrazba (prejšnja) • magisterij po visokošolski strokovni izobrazbi (prejšnji) • magistrska izobrazba (2. bolonjska stopnja)
Plačna skupina:	I
Plačna podskupina:	I1
Tarifni razred:	VII/2
Posebni pogoji:	• znanje enega tujega svetovnega jezika na osnovni ravni zahtevnosti
Položajni dodatek:	DA
Naloge: • priprava in izvajanje programov s področja dela • metodološke, organizacijske in druge strokovne naloge z delovnega področja oziroma delo na mednarodnih projektih in v mednarodnih organizacijah • samostojna priprava zahtevnih analiz, razvojnih projektov, informacij, poročil in drugih zahtevnih gradiv • oblikovanje programskih rešitev in razvojnih nalog ter sistemskih rešitev • vodenje INFO središča, organizacija, usklajevanje in nadzor dela v središču • opravljanje drugih nalog po nalogu vodje službe in direktorja na isti ravni zahtevnosti	

Delovno mesto: **NARAVOVARSTVENI SODELAVEC III**
Šifra delovnega mesta: **I017043**

Številka delovnega mesta:	29, 30 (2 delovni mesti)
Plačni razred:	17
Plačni razred z napredovanji:	27
Zahtevane delovne izkušnje:	1 leto
Predpisana izobrazba:	• višješolska izobrazba (prejšnja) • specializacija po višješolski izobrazbi (prejšnja) • visokošolska strokovna izobrazba (prejšnja) • visokošolska strokovna izobrazba (1. bolonjska stopnja) • visokošolska univerzitetna izobrazba (1. bolonjska stopnja)
Plačna skupina:	I
Plačna podskupina:	I1
Tarifni razred:	VII/1

Posebni pogoji:	• poznavanje terena parka • znanje enega tujega svetovnega jezika na osnovni ravni zahtevnosti
Naloge: • zbiranje, urejanje in priprava podatkov za oblikovanje zahtevnih strokovnih gradiv • sodelovanje pri razvojnih programih • strokovne naloge z delovnega področja • sodelovanje pri oblikovanju programskih rešitev s predlogi ukrepov • strokovno vodenje obiskovalcev po INFO središču, organiziranje strokovnih predavanj o parku • opravljanje drugih nalog po nalogu vodje informacijskega središča, vodje službe in direktorja na isti ravni zahtevnosti	

Delovno mesto: **SODELAVEC NA PARKOVNIH INFORMACIJSKIH MESTIH IV**
Šifra delovnega mesta: **I016032**

Številka delovnega mesta:	31
Plačni razred:	10
Plačni razred z napredovanji:	20
Zahtevane delovne izkušnje:	6 mesecev
Predpisana izobrazba:	• višja strokovna izobrazba
Plačna skupina:	I
Plačna podskupina:	I1
Tarifni razred:	VI
Posebni pogoji:	• poznavanje terena parka • znanje enega tujega svetovnega jezika na osnovni ravni zahtevnosti
Naloge: • nudenje informacij in vodenje obiskovalcev • priprava programov in izvajanje izobraževalnih aktivnosti • prodaja vstopnic, publikacij, skrbništvo nad rezervacijami za prenočevanje in vodenje po parku ter skrbništvo in odgovornost za naloge, povezane z blagajniškim poslovanjem recepcije • organizacija in izvajanje prireditev • opravljanje drugih nalog po nalogu vodje oddelka, vodje službe in direktorja na isti ravni zahtevnosti	

2.2 INFORMACIJSKO SREDIŠČE TNP V TRENTI

Delovno mesto: **VODJA INFORMACIJSKEGA SREDIŠČA**
NARAVOVARSTVENI SVETNIK
Šifra delovnega mesta: **I017044**
POLOŽAJNO DELOVNO MESTO

Številka delovnega mesta:	32
Plačni razred:	28
Plačni razred z napredovanji:	38

Zahtevane delovne izkušnje:	5 let
Predpisana izobrazba:	• specializacija po visokošolski strokovni izobrazbi (prejšnja) • visokošolska univerzitetna izobrazba (prejšnja) • magisterij po visokošolski strokovni izobrazbi (prejšnji) • magistrska izobrazba (2. bolonjska stopnja)
Plačna skupina:	I
Plačna podskupina:	I1
Tarifni razred:	VII/2
Posebni pogoji:	• poznavanje terena parka • znanje enega tujega svetovnega jezika na osnovni ravni zahtevnosti
Položajni dodatek:	DA
Naloge: • vodenje, odločanje, nadzor in izvajanje nalog v okviru pooblastil s področja dela • najzahtevnejše metodološke in operativne strokovne naloge z delovnega področja • samostojno oblikovanje najzahtevnejših sistemskih in programskih rešitev, drugih najzahtevnejših strokovnih gradiv oziroma izvajanje nalog na področju mednarodnega sodelovanja • spremljanje stanja in nadzor v prostoru za področje dela z organiziranjem in vodenjem evidenc • vodenje INFO središča, organizacija, usklajevanje in nadzor dela v središču • opravljanje drugih nalog po nalogu vodje službe in direktorja na isti ravni zahtevnosti	

Delovno mesto: **VIŠJI NARAVOVARSTVENI SVETOVALEC**
Šifra delovnega mesta: **I017144**

Številka delovnega mesta:	33
Plačni razred:	24
Plačni razred z napredovanji:	34
Zahtevane delovne izkušnje:	4 leta
Predpisana izobrazba:	• specializacija po visokošolski strokovni izobrazbi (prejšnja) • visokošolska univerzitetna izobrazba (prejšnja) • magisterij po visokošolski strokovni izobrazbi (prejšnji) • magistrska izobrazba (2. bolonjska stopnja)
Plačna skupina:	I
Plačna podskupina:	I1
Tarifni razred:	VII/2
Posebni pogoji:	• poznavanje terena parka • znanje enega tujega svetovnega jezika na osnovni ravni zahtevnosti
Naloge: • priprava in izvajanje programov s področja dela	

• metodološke, organizacijske in druge strokovne naloge z delovnega področja oziroma delo na mednarodnih projektih in v mednarodnih organizacijah • samostojna priprava zahtevnih analiz, razvojnih projektov, informacij, poročil in drugih zahtevnih gradiv • oblikovanje programskih rešitev in razvojnih nalog ter sistemskih rešitev • strokovno vodenje obiskovalcev po INFO središču, parkovnih učnih poteh, organiziranje strokovnih predavanj o parku • opravljanje drugih nalog po nalogu vodje informacijskega središča, vodja službe in direktorja na isti ravni zahtevnosti

Delovno mesto: **SODELAVEC NA PARKOVNIH INFORMACIJSKIH MESTIH IV**
Šifra delovnega mesta: **I016032**

Številka delovnega mesta:	34
Plačni razred:	10
Plačni razred z napredovanji:	20
Zahtevane delovne izkušnje:	6 mesecev
Predpisana izobrazba:	• višja strokovna izobrazba
Plačna skupina:	I
Plačna podskupina:	I1
Tarifni razred:	VI
Posebni pogoji:	• poznavanje terena parka • znanje enega tujega svetovnega jezika na osnovni ravni zahtevnosti
Naloge: • nudenje informacij in vodenje obiskovalcev • priprava programov in izvajanje izobraževalnih aktivnosti • prodaja vstopnic, publikacij, skrbništvo nad rezervacijami za prenočevanje in vodenje po parku ter skrbništvo in odgovornost za naloge, povezane z blagajniškim poslovanjem recepcije • organizacija in izvajanje prireditev • opravljanje drugih nalog po nalogu vodje informacijskega središča, vodja službe in direktorja na isti ravni zahtevnosti	

Delovno mesto: **SODELAVEC NA PARKOVNIH INFORMACIJSKIH MESTIH V**
Šifra delovnega mesta: **I015043**

Številka delovnega mesta:	35, 36 (2 delovni mesti)
Plačni razred:	5
Plačni razred z napredovanji:	15
Zahtevane delovne izkušnje:	6 mesecev
Predpisana izobrazba:	• srednja strokovna izobrazba • srednja splošna izobrazba
Plačna skupina:	I
Plačna podskupina:	I1
Tarifni razred:	V

Posebni pogoji:	• poznavanje terena parka • znanje enega tujega svetovnega jezika na osnovni ravni zahtevnosti
Naloge: • nudenje informacij in vodenje obiskovalcev • sodelovanje pri izobraževalnih aktivnostih • prodaja vstopnic, publikacij ter sprejemanje rezervacij za prenočevanje in vodenje po parku, skrbništvo in odgovornost za naloge, povezane z blagajniškim poslovanjem recepcije • sodelovanje pri organizaciji in izvajanju prireditev • opravljanje drugih nalog po nalogu vodje informacijskega središča, vodja službe in direktorja na isti ravni zahtevnosti	

Delovno mesto: **VZDRŽEVALEC V (I)**
Šifra delovnega mesta: **I095018**

Številka delovnega mesta:	37
Plačni razred:	4
Plačni razred z napredovanji:	14
Zahtevane delovne izkušnje:	6 mesecev
Predpisana izobrazba:	• srednja strokovna izobrazba • srednja splošna izobrazba
Plačna skupina:	I
Plačna podskupina:	I9
Tarifni razred:	V
Posebni pogoji:	-
Naloge: • spremljanje stanja objektov in naprav • obveščanje o stanju objektov in naprav • sodelovanje pri večjih vzdrževalnih delih • vzdrževanje in izvajanje manjših popravil • vsakodnevna redna kontrola in vzdrževalna dela na objektu INFO središča ter v okolici objekta INFO središča • opravljanje drugih nalog po nalogu vodje informacijskega središča, vodja službe in direktorja na isti ravni zahtevnosti	

Delovno mesto: **ČISTILKA II**
Šifra delovnega mesta: **I092001**

Številka delovnega mesta:	38, 39 (2 delovni mesti)
Plačni razred:	1
Plačni razred z napredovanji:	11
Zahtevane delovne izkušnje:	0 mesecev
Predpisana izobrazba:	• popolna višja stopnja osnovnošolske izobrazbe
Plačna skupina:	I
Plačna podskupina:	I9

Tarifni razred:	II
Posebni pogoji:	-
Naloge: • čiščenje prostorov, notranje opreme in delovnih sredstev • čiščenje in urejanje poslovnih prostorov • opravljanje drugih nalog po nalogu vodje informacijskega središča, vodja službe in direktorja na isti ravni zahtevnosti	

V informacijsko izobraževalni službi je skupaj sistemiziranih 18 delovnih mest.

NOTRANJE ORGANIZACIJSKA ENOTA

3. NARAVOVARSTVENO NADZORNA SLUŽBA TER VARSTVO PROSTOŽIVEČIH ŽIVALSKIH VRST IN UPRAVLJANJE DIVJADI V LOVIŠČU S POSEBNIM NAMENOM TRIGLAV

Delovno mesto: **VODJA SLUŽBE**
NARAVOVARSTVENI SVETNIK
Šifra delovnega mesta: **I017044**
POLOŽAJNO DELOVNO MESTO

Številka delovnega mesta:	40
Plačni razred:	26
Plačni razred z napredovanji:	36
Zahtevane delovne izkušnje:	5 let
Predpisana izobrazba:	• specializacija po visokošolski strokovni izobrazbi (prejšnja) • visokošolska univerzitetna izobrazba (prejšnja) • magisterij po visokošolski strokovni izobrazbi (prejšnji) • magistrska izobrazba (2. bolonjska stopnja)
Plačna skupina:	I
Plačna podskupina:	I1
Tarifni razred:	VII/2
Posebni pogoji:	• znanje enega tujega svetovnega jezika na osnovni ravni zahtevnosti
Položajni dodatek:	DA
Naloge: • vodenje službe • vodenje, odločanje, nadzor in izvajanje nalog v okviru pooblastil s področja dela • najzahtevnejše metodološke in operativne strokovne naloge z delovnega področja • samostojno oblikovanje najzahtevnejših sistemskih in programskih rešitev, drugih najzahtevnejših strokovnih gradiv oziroma izvajanje nalog na področju mednarodnega sodelovanja	

• spremljanje stanja in nadzor v prostoru za področje dela z organiziranjem in vodenjem evidenc • načrtovanje, organiziranje, usklajevanje in nadzor nad delom naravovarstvenih nadzornikov • opravljanje drugih nalog po nalogu direktorja na isti ravni zahtevnosti

Delovno mesto: **NARAVOVARSTVENI SVETNIK**
Šifra delovnega mesta: **I017044**

(VODJA LPN TRIGLAV - PODROČJE VARSTVA PROSTOŽIVEČIH ŽIVALSKIH VRST IN UPRAVLJANJA DIVJADI V LOVIŠČU S POSEBNIM NAMENOM TRIGLAV)

Številka delovnega mesta:	41
Plačni razred:	26
Plačni razred z napredovanji:	36
Zahtevane delovne izkušnje:	5 let
Predpisana izobrazba:	• specializacija po visokošolski strokovni izobrazbi (prejšnja) • visokošolska univerzitetna izobrazba (prejšnja) • magisterij po visokošolski strokovni izobrazbi (prejšnji) • magistrska izobrazba (2. bolonjska stopnja)
Plačna skupina:	I
Plačna podskupina:	I1
Tarifni razred:	VII/2
Posebni pogoji:	• poznavanje terena parka • znanje enega tujega svetovnega jezika na osnovni ravni zahtevnosti
Naloge: • vodenje, odločanje, nadzor in izvajanje nalog v okviru pooblastil s področja dela • najzahtevnejše metodološke in operativne strokovne naloge z delovnega področja • samostojno oblikovanje najzahtevnejših sistemskih in programskih rešitev, drugih najzahtevnejših strokovnih gradiv oziroma izvajanje nalog na področju mednarodnega sodelovanja • spremljanje stanja in nadzor v prostoru za področje dela z organiziranjem in vodenjem evidenc • izvajanje nalog s področja varstva prostoživečih živalskih vrst in upravljanja z divjadjo v lovišču s posebnim namenom Triglav • strokovno in operativno vodenje Lovišča s posebnim namenom Triglav (LPN Triglav) in vodenje naravovarstvenih nadzornikov, ki opravljajo lovsko dejavnost • opravljanje drugih nalog po nalogu direktorja na isti ravni zahtevnosti	

Delovno mesto: **NARAVOVARSTVENI SODELAVEC III**
Šifra delovnega mesta: **I017043**

Številka delovnega mesta:	42
Plačni razred:	17
Plačni razred z napredovanji:	27

Zahtevane delovne izkušnje:	1 leto
Predpisana izobrazba:	• višješolska izobrazba (prejšnja) • specializacija po višješolski izobrazbi (prejšnja) • visokošolska strokovna izobrazba (prejšnja) • visokošolska strokovna izobrazba (1. bolonjska stopnja) • visokošolska univerzitetna izobrazba (1. bolonjska stopnja)
Plačna skupina:	I
Plačna podskupina:	I1
Tarifni razred:	VII/1
Posebni pogoji:	• poznavanje terena parka • znanje enega tujega svetovnega jezika na osnovni ravni zahtevnosti
Naloge: • zbiranje, urejanje in priprava podatkov za oblikovanje zahtevnih strokovnih gradiv • sodelovanje pri razvojnih programih • strokovne naloge z delovnega področja • sodelovanje pri oblikovanju programskih rešitev s predlogi ukrepov • pomoč vodji službe pri načrtovanju, organiziranju, usklajevanju in pri nadzoru nad delom naravovarstvenih nadzornikov • načrtovanje, organiziranje, usklajevanje in nadzor nad delom prostovoljnih naravovarstvenih nadzornikov • vodenje programa mladi nadzornik • opravljanje drugih nalog po nalogu vodje službe in direktorja na isti ravni zahtevnosti	

Delovno mesto: **VIŠJI NARAVOVARSTVENI SVETOVALEC**
Šifra delovnega mesta: **I017144**

(VODENJE IN KOORDINACIJA PREKRŠKOVNIH POSTOPKOV)

Številka delovnega mesta:	43
Plačni razred:	24
Plačni razred z napredovanji:	34
Zahtevane delovne izkušnje:	4 leta
Predpisana izobrazba:	• specializacija po visokošolski strokovni izobrazbi (prejšnja) • visokošolska univerzitetna izobrazba (prejšnja) • magisterij po visokošolski strokovni izobrazbi (prejšnji) • magistrska izobrazba (2. bolonjska stopnja)
Plačna skupina:	I
Plačna podskupina:	I1
Tarifni razred:	VII/2
Posebni pogoji:	• izpit iz upravnega postopka • izpit za pridobitev potrdila o usposobljenosti za naravovarstvenega nadzornika

	• preizkus znanja za vodenje in odločanje v prekrškovnem postopku • poznavanje terena parka
Naloge: • priprava in izvajanje programov s področja dela • metodološke, organizacijske in druge strokovne naloge z delovnega področja oziroma delo na mednarodnih projektih in v mednarodnih organizacijah • samostojna priprava zahtevnih analiz, razvojnih projektov, informacij, poročil in drugih zahtevnih gradiv • oblikovanje programskih rešitev in razvojnih nalog ter sistemskih rešitev • vodenje prekrškovnega postopka in koordinacija dela naravovarstvenih nadzornikov • opravljanje drugih nalog po nalogu vodje oddelka, vodje službe in direktorja na isti ravni zahtevnosti	

3.1 NARAVOVARSTVENI ODDELEK KRANJSKA GORA

Delovno mesto: **VODJA ODDELKA**
NARAVOVARSTVENI NADZORNIK II
Šifra delovnega mesta: **I017041**
POLOŽAJNO DELOVNO MESTO

Številka delovnega mesta:	44
Plačni razred:	21
Plačni razred z napredovanji:	31
Zahtevane delovne izkušnje:	3 leta
Predpisana izobrazba:	• višješolska izobrazba (prejšnja) • specializacija po višješolski izobrazbi (prejšnja) • visokošolska strokovna izobrazba (prejšnja) • visokošolska strokovna izobrazba (1. bolonjska stopnja) • visokošolska univerzitetna izobrazba (1. bolonjska stopnja)
Plačna skupina:	I
Plačna podskupina:	I1
Tarifni razred:	VII/1
Posebni pogoji:	• izpit iz upravnega postopka • izpit za pridobitev potrdila o usposobljenosti za naravovarstvenega nadzornika • preizkus znanja za vodenje in odločanje v prekrškovnem postopku • lovsko-čuvajski izpit • izpit za preglednika divjačine • orožni list • vozniško dovoljenje B kategorije • poznavanje terena parka
Posebni pogoji dela:	• izrazito terensko delo
Položajni dodatek:	DA

Naloge: • vodenje oddelka • izvajanje nadzora in javnih pooblastil skladno z veljavno zakonodajo ter vodenje zahtevnejših postopkov • obveščanje, strokovna pomoč, izobraževanje, vodenje in ozaveščanje obiskovalcev zavarovanega območja ter sodelovanje z lokalnimi prebivalci ter opremljanje in vzdrževanje parkovne infrastrukture • priprava in vodenje posebnih strokovnih programov ter sodelovanje pri razvojnih program • redno opazovanje in zbiranje podatkov, priprava poročil in seznanjanje pristojnih služb o kršitvah v parku • spremljanje rabe naravnih vrednot • varstvo in upravljanje prostoživečih živalskih vrst • upravljanje divjadi v lovišču s posebnim namenom Triglav • usklajevanje in nadzor izvajanja dela v oddelku opravljanje drugih nalog po nalogu vodje službe in direktorja na isti ravni zahtevnosti

Delovno mesto: **NARAVOVARSTVENI NADZORNIK II**
Šifra delovnega mesta: **I017041**

(KOORDINATOR PREKRŠKOVNEGA ORGANA)

Številka delovnega mesta:	45
Plačni razred:	21
Plačni razred z napredovanji:	31
Zahtevane delovne izkušnje:	3 leta
Predpisana izobrazba:	• višješolska izobrazba (prejšnja) • specializacija po višješolski izobrazbi (prejšnja) • visokošolska strokovna izobrazba (prejšnja) • visokošolska strokovna izobrazba (1. bolonjska stopnja) • visokošolska univerzitetna izobrazba (1. bolonjska stopnja)
Plačna skupina:	I
Plačna podskupina:	I1
Tarifni razred:	VII/1
Posebni pogoji:	• izpit iz upravnega postopka • izpit za pridobitev potrdila o usposobljenosti za naravovarstvenega nadzornika • preizkus znanja za vodenje in odločanje v prekrškovnem postopku • lovsko-čuvajski izpit • izpit za preglednika divjačine • orožni list • vozniško dovoljenje B kategorije • poznavanje terena parka
Posebni pogoji dela:	• izrazito terensko delo
Naloge:	

• izvajanje nadzora in javnih pooblastil skladno z veljavno zakonodajo ter vodenje zahtevnejših postopkov • obveščanje, strokovna pomoč, izobraževanje, vodenje in ozaveščanje obiskovalcev zavarovanega območja ter sodelovanje z lokalnimi prebivalci ter opremljanje in vzdrževanje parkovne infrastrukture • priprava in vodenje posebnih strokovnih programov ter sodelovanje pri razvojnih program • redno opazovanje in zbiranje podatkov, priprava poročil in seznanjanje pristojnih služb o kršitvah v parku • spremljanje rabe naravnih vrednot • varstvo in upravljanje prostoživečih živalskih vrst • upravljanje divjadi v lovišču s posebnim namenom Triglav • redno in pravočasno javljanje o kršitvah strokovnim službam • vodenje in koordinacija prekrškovnega postopka • opravljanje drugih nalog po nalogu vodje oddelka, vodje službe in direktorja na isti ravni zahtevnosti

Delovno mesto: **NARAVOVARSTVENI NADZORNIK IV**
Šifra delovnega mesta: **I016016**

Številka delovnega mesta:	46
Plačni razred:	11
Plačni razred z napredovanji:	21
Zahtevane delovne izkušnje:	1 leto
Predpisana izobrazba:	• višja strokovna izobrazba
Plačna skupina:	I
Plačna podskupina:	I1
Tarifni razred:	VI
Posebni pogoji:	• izpit za pridobitev potrdila o usposobljenosti za naravovarstvenega nadzornika • preizkus znanja za vodenje in odločanje v prekrškovnem postopku • lovsko-čuvajski izpit • orožni list • izpit za preglednika divjačine • vozniško dovoljenje B kategorije • poznavanje terena parka
Posebni pogoji dela:	• izrazito terensko delo
Naloge: • izvajanje nadzora in javnih pooblastil skladno z veljavno zakonodajo • obveščanje, strokovna pomoč, izobraževanje, vodenje in ozaveščanje obiskovalcev zavarovanega območja ter sodelovanje z lokalnimi prebivalci, opremljanje in vzdrževanje parkovne infrastrukture • sodelovanje pri pripravi strokovnih ukrepov • redno opazovanje in zbiranje podatkov, vodenje evidenc, analize, poročanje • spremljanje rabe naravnih vrednot • varstvo in upravljanje prostoživečih živalskih vrst	

• upravljanje divjadi v lovišču s posebnim namenom Triglav • opravljanje drugih nalog po nalogu vodje oddelka, vodje službe in direktorja na isti ravni zahtevnosti

Delovno mesto: **NARAVOVARSTVENI NADZORNIK V**
Šifra delovnega mesta: **I015020**

Številka delovnega mesta:	47, 48 (dve delovni mesti)
Plačni razred:	7
Plačni razred z napredovanji:	17
Zahtevane delovne izkušnje:	6 mesecev
Predpisana izobrazba:	• srednja strokovna izobrazba • srednja splošna izobrazba
Plačna skupina:	I
Plačna podskupina:	I1
Tarifni razred:	V
Posebni pogoji:	• izpit za pridobitev potrdila o usposobljenosti za naravovarstvenega nadzornika • preizkus znanja za vodenje in odločanje v prekrškovnem postopku • lovsko-čuvajski izpit • orožni list • izpit za preglednika divjačine • vozniško dovoljenje B kategorije • poznavanje terena parka
Posebni pogoji dela:	• izrazito terensko delo
Naloge: • izvajanje nadzora in javnih pooblastil skladno z veljavno zakonodajo • obveščanje, strokovna pomoč, izobraževanje, vodenje in ozaveščanje obiskovalcev zavarovanega območja ter sodelovanje z lokalnimi prebivalci • opremljanje in vzdrževanje parkovne infrastrukture • redno opazovanje in zbiranje podatkov o stanju v naravi • spremljanje rabe naravnih vrednot • varstvo in upravljanje prosto živečih živalskih vrst • upravljanje divjadi v lovišču s posebnim namenom Triglav • opravljanje drugih nalog po nalogu vodje oddelka, vodje službe in direktorja na isti ravni zahtevnosti	

Delovno mesto: **NARAVOVARSTVENI NADZORNIK V-I**
Šifra delovnega mesta: **I015021**

Številka delovnega mesta:	49
Plačni razred:	6
Plačni razred z napredovanji:	16
Zahtevane delovne izkušnje:	6 mesecev
Predpisana izobrazba:	• srednja strokovna izobrazba

	• srednja splošna izobrazba
Plačna skupina:	I
Plačna podskupina:	I1
Tarifni razred:	V
Posebni pogoji:	• izpit za pridobitev potrdila o usposobljenosti za naravovarstvenega nadzornika • preizkus znanja za vodenje in odločanje v prekrškovnem postopku • vozniško dovoljenje B kategorije • poznavanje terena parka
Posebni pogoji dela:	• izrazito terensko delo
Naloge: • izvajanje nadzora in javnih pooblastil skladno z veljavno zakonodajo • obveščanje, strokovna pomoč, izobraževanje, vodenje in ozaveščanje obiskovalcev zavarovanega območja ter sodelovanje z lokalnimi prebivalci • opremljanje in vzdrževanje parkovne infrastrukture • redno opazovanje in zbiranje podatkov o stanju v naravi • opravljanje drugih nalog po nalogu vodje oddelka, vodje službe in direktorja na isti ravni zahtevnosti	

3.2 NARAVOVARSTVENI ODDELEK TRENTA

Delovno mesto: **VODJA ODDELKA**
NARAVOVARSTVENI NADZORNIK II
Šifra delovnega mesta: **I017041**
POLOŽAJNO DELOVNO MESTO

Številka delovnega mesta:	50
Plačni razred:	21
Plačni razred z napredovanji:	31
Zahtevane delovne izkušnje:	3 leta
Predpisana izobrazba:	• višješolska izobrazba (prejšnja) • specializacija po višješolski izobrazbi (prejšnja)visokošolska strokovna izobrazba (prejšnja) • visokošolska strokovna izobrazba (1. bolonjska stopnja) • visokošolska univerzitetna izobrazba (1. bolonjska stopnja)
Plačna skupina:	I
Plačna podskupina:	I1
Tarifni razred:	VII/1
Posebni pogoji:	• izpit iz upravnega postopka • izpit za pridobitev potrdila o usposobljenosti za naravovarstvenega nadzornika • preizkus znanja za vodenje in odločanje v prekrškovnem postopku • lovsko-čuvajski izpit

	• izpit za preglednika divjačine • orožni list • vozniško dovoljenje B kategorije • poznavanje terena parka
Posebni pogoji dela:	• izrazito terensko delo
Položajni dodatek:	DA
Naloge: • vodenje oddelka • izvajanje nadzora in javnih pooblastil skladno z veljavno zakonodajo ter vodenje zahtevnejših postopkov • obveščanje, strokovna pomoč, izobraževanje, vodenje in ozaveščanje obiskovalcev zavarovanega območja ter sodelovanje z lokalnimi prebivalci ter opremljanje in vzdrževanje parkovne infrastrukture • priprava in vodenje posebnih strokovnih programov ter sodelovanje pri razvojnih program • redno opazovanje in zbiranje podatkov, priprava poročil in seznanjanje pristojnih služb o kršitvah v parku • spremljanje rabe naravnih vrednot • varstvo in upravljanje prostoživečih živalskih vrst • upravljanje divjadi v lovišču s posebnim namenom Triglav • usklajevanje in nadzor izvajanja dela v oddelku • opravljanje drugih nalog po nalogu vodje službe in direktorja na isti ravni zahtevnosti	

Delovno mesto: **NARAVOVARSTVENI NADZORNIK V**
Šifra delovnega mesta: **I015020**

Številka delovnega mesta:	51, 52, 53, 54 (4 delovna mesta)
Plačni razred:	7
Plačni razred z napredovanji:	17
Zahtevane delovne izkušnje:	6 mesecev
Predpisana izobrazba:	• srednja strokovna izobrazba • srednja splošna izobrazba
Plačna skupina:	I
Plačna podskupina:	I1
Tarifni razred:	V
Posebni pogoji:	• izpit za pridobitev potrdila o usposobljenosti za naravovarstvenega nadzornika • preizkus znanja za vodenje in odločanje v prekrškovnem postopku • lovsko-čuvajski izpit • orožni list • izpit za preglednika divjačine • vozniško dovoljenje B kategorije • poznavanje terena parka
Posebni pogoji dela:	• izrazito terensko delo
Naloge:	

• izvajanje nadzora in javnih pooblastil skladno z veljavno zakonodajo • obveščanje, strokovna pomoč, izobraževanje, vodenje in ozaveščanje obiskovalcev zavarovanega območja ter sodelovanje z lokalnimi prebivalci • opremljanje in vzdrževanje parkovne infrastrukture • redno opazovanje in zbiranje podatkov o stanju v naravi • spremljanje rabe naravnih vrednot • varstvo in upravljanje prosto živečih živalskih vrst • upravljanje divjadi v lovišču s posebnim namenom Triglav • opravljanje drugih nalog po nalogu vodje oddelka, vodje službe in direktorja na isti ravni zahtevnosti

Delovno mesto: **NARAVOVARSTVENI NADZORNIK V-I**
Šifra delovnega mesta: **I015021**

Številka delovnega mesta:	55
Plačni razred:	6
Plačni razred z napredovanji:	16
Zahtevane delovne izkušnje:	6 mesecev
Predpisana izobrazba:	• srednja strokovna izobrazba • srednja splošna izobrazba
Plačna skupina:	I
Plačna podskupina:	I1
Tarifni razred:	V
Posebni pogoji:	• izpit za pridobitev potrdila o usposobljenosti za naravovarstvenega nadzornika • preizkus znanja za vodenje in odločanje v prekrškovnem postopku • vozniško dovoljenje B kategorije • poznavanje terena parka
Posebni pogoji dela:	• izrazito terensko delo
Naloge: • izvajanje nadzora in javnih pooblastil skladno z veljavno zakonodajo • obveščanje, strokovna pomoč, izobraževanje, vodenje in ozaveščanje obiskovalcev zavarovanega območja ter sodelovanje z lokalnimi prebivalci • opremljanje in vzdrževanje parkovne infrastrukture • redno opazovanje in zbiranje podatkov o stanju v naravi • opravljanje drugih nalog po nalogu vodje oddelka, vodje službe in direktorja na isti ravni zahtevnosti	

3.3 NARAVOVARSTVENI ODDELEK POKLJUKA - MEŽAKLA

Delovno mesto: **VODJA ODDELKA**
NARAVOVARSTVENI NADZORNIK II
Šifra delovnega mesta: **I017041**
POLOŽAJNO DELOVNO MESTO

Številka delovnega mesta:	56
Plačni razred:	21
Plačni razred z napredovanji:	31
Zahtevane delovne izkušnje:	3 leta
Predpisana izobrazba:	• višješolska izobrazba (prejšnja) • specializacija po višješolski izobrazbi (prejšnja)visokošolska strokovna izobrazba (prejšnja) • visokošolska strokovna izobrazba (1. bolonjska stopnja) • visokošolska univerzitetna izobrazba (1. bolonjska stopnja)
Plačna skupina:	I
Plačna podskupina:	I1
Tarifni razred:	VII/1
Posebni pogoji:	• izpit iz upravnega postopka • izpit za pridobitev potrdila o usposobljenosti za naravovarstvenega nadzornika • preizkus znanja za vodenje in odločanje v prekrškovnem postopku • lovsko-čuvajski izpit • izpit za preglednika divjačine • orožni list • vozniško dovoljenje B kategorije • poznavanje terena parka
Posebni pogoji dela:	• izrazito terensko delo
Položajni dodatek:	DA

Naloge:

- vodenje oddelka
- izvajanje nadzora in javnih pooblastil skladno z veljavno zakonodajo ter vodenje zahtevnejših postopkov
- obveščanje, strokovna pomoč, izobraževanje, vodenje in ozaveščanje obiskovalcev zavarovanega območja ter sodelovanje z lokalnimi prebivalci ter opremljanje in vzdrževanje parkovne infrastrukture
- priprava in vodenje posebnih strokovnih programov ter sodelovanje pri razvojnih program
- redno opazovanje in zbiranje podatkov, priprava poročil in seznanjanje pristojnih služb o kršitvah v parku
- spremljanje rabe naravnih vrednot
- varstvo in upravljanje prostoživečih živalskih vrst
- upravljanje divjadi v lovišču s posebnim namenom Triglav
- usklajevanje in nadzor izvajanja dela v oddelku

opravljanje drugih nalog po nalogu vodje službe in direktorja na isti ravni zahtevnosti

Delovno mesto: **NARAVOVARSTVENI NADZORNIK III**
Šifra delovnega mesta: **I017042**

Številka delovnega mesta:	57

Plačni razred:	19
Plačni razred z napredovanji:	29
Zahtevane delovne izkušnje:	2 leti
Predpisana izobrazba:	• višješolska izobrazba (prejšnja) • specializacija po višješolski izobrazbi (prejšnja)visokošolska strokovna izobrazba (prejšnja) • visokošolska strokovna izobrazba (1. bolonjska stopnja) • visokošolska univerzitetna izobrazba (1. bolonjska stopnja)
Plačna skupina:	I
Plačna podskupina:	I1
Tarifni razred:	VII/1
Posebni pogoji:	• izpit iz upravnega postopka • izpit za pridobitev potrdila o usposobljenosti za naravovarstvenega nadzornika • preizkus znanja za vodenje in odločanje v prekrškovnem postopku • vozniško dovoljenje B kategorije • poznavanje terena parka
Posebni pogoji dela:	• izrazito terensko delo

Naloge:

- izvajanje nadzora in javnih pooblastil skladno z veljavno zakonodajo ter vodenje zahtevnejših postopkov
- obveščanje, strokovna pomoč, izobraževanje, vodenje in ozaveščanje obiskovalcev zavarovanega območja, sodelovanje z lokalnimi prebivalci ter opremljanje in vzdrževanje parkovne infrastrukture
- priprava in vodenje posebnih strokovnih programov ter sodelovanje pri razvojnih programih
- redno opazovanje in zbiranje podatkov ter priprava poročil in seznanjanje pristojnih služb o kršitvah v parku
- opravljanje drugih nalog po nalogu vodje oddelka, vodje službe in direktorja na isti ravni zahtevnosti

Delovno mesto: **NARAVOVARSTVENI NADZORNIK V-I**
Šifra delovnega mesta: **I015021**

Številka delovnega mesta:	58
Plačni razred:	6
Plačni razred z napredovanji:	16
Zahtevane delovne izkušnje:	6 mesecev
Predpisana izobrazba:	• srednja strokovna izobrazba • srednja splošna izobrazba
Plačna skupina:	I
Plačna podskupina:	I1
Tarifni razred:	V

Posebni pogoji:	• izpit za pridobitev potrdila o usposobljenosti za naravovarstvenega nadzornika • preizkus znanja za vodenje in odločanje v prekrškovnem postopku • vozniško dovoljenje B kategorije • poznavanje terena parka
Posebni pogoji dela:	• izrazito terensko delo
Naloge: • izvajanje nadzora in javnih pooblastil skladno z veljavno zakonodajo • obveščanje, strokovna pomoč, izobraževanje, vodenje in ozaveščanje obiskovalcev zavarovanega območja ter sodelovanje z lokalnimi prebivalci • opremljanje in vzdrževanje parkovne infrastrukture • redno opazovanje in zbiranje podatkov o stanju v naravi • opravljanje drugih nalog po nalogu vodje oddelka, vodje službe in direktorja na isti ravni zahtevnosti	

Delovno mesto: **NARAVOVARSTVENI NADZORNIK V**
Šifra delovnega mesta: **I015020**

Številka delovnega mesta:	59, 60, 61 (3 delovna mesta)
Plačni razred:	7
Plačni razred z napredovanji:	17
Zahtevane delovne izkušnje:	6 mesecev
Predpisana izobrazba:	• srednja strokovna izobrazba • srednja splošna izobrazba
Plačna skupina:	I
Plačna podskupina:	I1
Tarifni razred:	V
Posebni pogoji:	• izpit za pridobitev potrdila o usposobljenosti za naravovarstvenega nadzornika • preizkus znanja za vodenje in odločanje v prekrškovnem postopku • lovsko-čuvajski izpit • orožni list • izpit za preglednika divjačine • vozniško dovoljenje B kategorije • poznavanje terena parka
Posebni pogoji dela:	• izrazito terensko delo
Naloge: • izvajanje nadzora in javnih pooblastil skladno z veljavno zakonodajo • obveščanje, strokovna pomoč, izobraževanje, vodenje in ozaveščanje obiskovalcev zavarovanega območja ter sodelovanje z lokalnimi prebivalci • opremljanje in vzdrževanje parkovne infrastrukture • redno opazovanje in zbiranje podatkov o stanju v naravi • spremljanje rabe naravnih vrednot • varstvo in upravljanje prosto živečih živalskih vrst • upravljanje divjadi v lovišču s posebnim namenom Triglav	

• opravljanje drugih nalog po nalogu vodje oddelka, vodje službe in direktorja na isti ravni zahtevnosti

3.3 NARAVOVARSTVENI ODDELEK BOHINJ

Delovno mesto: **VODJA ODDELKA**
NARAVOVARSTVENI NADZORNIK II
Šifra delovnega mesta: **I017041**
POLOŽAJNO DELOVNO MESTO

Številka delovnega mesta:	62
Plačni razred:	21
Plačni razred z napredovanji:	31
Zahtevane delovne izkušnje:	3 leta
Predpisana izobrazba:	• višješolska izobrazba (prejšnja) • specializacija po višješolski izobrazbi (prejšnja)visokošolska strokovna izobrazba (prejšnja) • visokošolska strokovna izobrazba (1. bolonjska stopnja) • visokošolska univerzitetna izobrazba (1. bolonjska stopnja)
Plačna skupina:	I
Plačna podskupina:	I1
Tarifni razred:	VII/1
Posebni pogoji:	• izpit iz upravnega postopka • izpit za pridobitev potrdila o usposobljenosti za naravovarstvenega nadzornika • preizkus znanja za vodenje in odločanje v prekrškovnem postopku • lovsko-čuvajski izpit • izpit za preglednika divjačine • orožni list • vozniško dovoljenje B kategorije • poznavanje terena parka
Posebni pogoji dela:	• izrazito terensko delo
Položajni dodatek:	DA

Naloge:

- vodenje oddelka
- izvajanje nadzora in javnih pooblastil skladno z veljavno zakonodajo ter vodenje zahtevnejših postopkov
- obveščanje, strokovna pomoč, izobraževanje, vodenje in ozaveščanje obiskovalcev zavarovanega območja ter sodelovanje z lokalnimi prebivalci ter opremljanje in vzdrževanje parkovne infrastrukture
- priprava in vodenje posebnih strokovnih programov ter sodelovanje pri razvojnih program
- redno opazovanje in zbiranje podatkov, priprava poročil in seznanjanje pristojnih služb o kršitvah v parku

• spremljanje rabe naravnih vrednot • varstvo in upravljanje prostoživečih živalskih vrst • upravljanje divjadi v lovišču s posebnim namenom Triglav • usklajevanje in nadzor izvajanja dela v oddelku • opravljanje drugih nalog po nalogu vodje službe in direktorja na isti ravni zahtevnosti

Delovno mesto: **NARAVOVARSTVENI NADZORNIK V-I**
Šifra delovnega mesta: **I015021**

Številka delovnega mesta:	63, 64 (2 delovni mesti)
Plačni razred:	6
Plačni razred z napredovanji:	16
Zahtevane delovne izkušnje:	6 mesecev
Predpisana izobrazba:	• srednja strokovna izobrazba • srednja splošna izobrazba
Plačna skupina:	I
Plačna podskupina:	I1
Tarifni razred:	V
Posebni pogoji:	• izpit za pridobitev potrdila o usposobljenosti za naravovarstvenega nadzornika • preizkus znanja za vodenje in odločanje v prekrškovnem postopku • vozniško dovoljenje B kategorije • poznavanje terena parka
Posebni pogoji dela:	• izrazito terensko delo
Naloge: • izvajanje nadzora in javnih pooblastil skladno z veljavno zakonodajo • obveščanje, strokovna pomoč, izobraževanje, vodenje in ozaveščanje obiskovalcev zavarovanega območja ter sodelovanje z lokalnimi prebivalci • opremljanje in vzdrževanje parkovne infrastrukture • redno opazovanje in zbiranje podatkov o stanju v naravi • opravljanje drugih nalog po nalogu vodje oddelka, vodje službe in direktorja na isti ravni zahtevnosti	

Delovno mesto: **NARAVOVARSTVENI NADZORNIK V**
Šifra delovnega mesta: **I015020**

Številka delovnega mesta:	65, 66, 67 (3 delovna mesta)
Plačni razred:	7
Plačni razred z napredovanji:	17
Zahtevane delovne izkušnje:	6 mesecev
Predpisana izobrazba:	• srednja strokovna izobrazba • srednja splošna izobrazba
Plačna skupina:	I
Plačna podskupina:	I1

Tarifni razred:	V
Posebni pogoji:	• izpit za pridobitev potrdila o usposobljenosti za naravovarstvenega nadzornika • preizkus znanja za vodenje in odločanje v prekrškovnem postopku • lovsko-čuvajski izpit • orožni list • izpit za preglednika divjačine • vozniško dovoljenje B kategorije • poznavanje terena parka
Posebni pogoji dela:	• izrazito terensko delo
Naloge: • izvajanje nadzora in javnih pooblastil skladno z veljavno zakonodajo • obveščanje, strokovna pomoč, izobraževanje, vodenje in ozaveščanje obiskovalcev zavarovanega območja ter sodelovanje z lokalnimi prebivalci • opremljanje in vzdrževanje parkovne infrastrukture • redno opazovanje in zbiranje podatkov o stanju v naravi • spremljanje rabe naravnih vrednot • varstvo in upravljanje prostoživečih živalskih vrst • upravljanje divjadi v lovišču s posebnim namenom Triglav • opravljanje drugih nalog po nalogu vodje oddelka, vodje službe in direktorja na isti ravni zahtevnosti	

3.3 NARAVOVARSTVENI ODDELEK POSOČJE

Delovno mesto: **VODJA ODDELKA**
NARAVOVARSTVENI NADZORNIK II
Šifra delovnega mesta: **I017041**
POLOŽAJNO DELOVNO MESTO

Številka delovnega mesta:	68
Plačni razred:	21
Plačni razred z napredovanji:	31
Zahtevane delovne izkušnje:	3 leta
Predpisana izobrazba:	• višješolska izobrazba (prejšnja) • specializacija po višješolski izobrazbi (prejšnja)visokošolska strokovna izobrazba (prejšnja) • visokošolska strokovna izobrazba (1. bolonjska stopnja) • visokošolska univerzitetna izobrazba (1. bolonjska stopnja)
Plačna skupina:	I
Plačna podskupina:	I1
Tarifni razred:	VII/1
Posebni pogoji:	• izpit iz upravnega postopka • izpit za pridobitev potrdila o usposobljenosti za naravovarstvenega nadzornika

	• preizkus znanja za vodenje in odločanje v prekrškovnem postopku • lovsko-čuvajski izpit • izpit za preglednika divjačine • orožni list • vozniško dovoljenje B kategorije • poznavanje terena parka
Posebni pogoji dela:	• izrazito terensko delo
Položajni dodatek:	DA

Naloge:

- vodenje oddelka
- izvajanje nadzora in javnih pooblastil skladno z veljavno zakonodajo ter vodenje zahtevnejših postopkov
- obveščanje, strokovna pomoč, izobraževanje, vodenje in ozaveščanje obiskovalcev zavarovanega območja ter sodelovanje z lokalnimi prebivalci ter opremljanje in vzdrževanje parkovne infrastrukture
- priprava in vodenje posebnih strokovnih programov ter sodelovanje pri razvojnih program
- redno opazovanje in zbiranje podatkov, priprava poročil in seznanjanje pristojnih služb o kršitvah v parku
- spremljanje rabe naravnih vrednot
- varstvo in upravljanje prostoživečih živalskih vrst
- upravljanje divjadi v lovišču s posebnim namenom Triglav
- usklajevanje in nadzor izvajanja dela v oddelku
- opravljanje drugih nalog po nalogu vodje službe in direktorja na isti ravni zahtevnosti

Delovno mesto: **NARAVOVARSTVENI NADZORNIK V-I**
Šifra delovnega mesta: **I015021**

Številka delovnega mesta:	69
Plačni razred:	6
Plačni razred z napredovanji:	16
Zahtevane delovne izkušnje:	6 mesecev
Predpisana izobrazba:	• srednja strokovna izobrazba • srednja splošna izobrazba
Plačna skupina:	I
Plačna podskupina:	I1
Tarifni razred:	V
Posebni pogoji:	• izpit za pridobitev potrdila o usposobljenosti za naravovarstvenega nadzornika • preizkus znanja za vodenje in odločanje v prekrškovnem postopku • vozniško dovoljenje B kategorije • poznavanje terena parka
Posebni pogoji dela:	• izrazito terensko delo
Naloge:	

• izvajanje nadzora in javnih pooblastil skladno z veljavno zakonodajo • obveščanje, strokovna pomoč, izobraževanje, vodenje in ozaveščanje obiskovalcev zavarovanega območja ter sodelovanje z lokalnimi prebivalci • opremljanje in vzdrževanje parkovne infrastrukture • redno opazovanje in zbiranje podatkov o stanju v naravi • opravljanje drugih nalog po nalogu vodje oddelka, vodje službe in direktorja na isti ravni zahtevnosti

Delovno mesto: **NARAVOVARSTVENI NADZORNIK V**
Šifra delovnega mesta: **I015020**

Številka delovnega mesta:	70
Plačni razred:	7
Plačni razred z napredovanji:	17
Zahtevane delovne izkušnje:	6 mesecev
Predpisana izobrazba:	• srednja strokovna izobrazba • srednja splošna izobrazba
Plačna skupina:	I
Plačna podskupina:	I1
Tarifni razred:	V
Posebni pogoji:	• izpit za pridobitev potrdila o usposobljenosti za naravovarstvenega nadzornika • preizkus znanja za vodenje in odločanje v prekrškovnem postopku • lovsko-čuvajski izpit • orožni list • izpit za preglednika divjačine • vozniško dovoljenje B kategorije • poznavanje terena parka
Posebni pogoji dela:	• izrazito terensko delo
Naloge: • izvajanje nadzora in javnih pooblastil skladno z veljavno zakonodajo • obveščanje, strokovna pomoč, izobraževanje, vodenje in ozaveščanje obiskovalcev zavarovanega območja ter sodelovanje z lokalnimi prebivalci • opremljanje in vzdrževanje parkovne infrastrukture • redno opazovanje in zbiranje podatkov o stanju v naravi • spremljanje rabe naravnih vrednot • varstvo in upravljanje prostoživečih živalskih vrst • upravljanje divjadi v lovišču s posebnim namenom Triglav • opravljanje drugih nalog po nalogu vodje oddelka, vodje službe in direktorja na isti ravni zahtevnosti	

V naravovarstveno nadzorni službi ter varstvo in upravljanje divjadi v LPN Triglav je skupaj sistemiziranih 31 delovnih mest.

NOTRANJE ORGANIZACIJSKA ENOTA

4. SKUPNA SPLOŠNA SLUŽBA

Delovno mesto: **VODJA SLUŽBE NARAVOVARSTVENI SVETNIK**
Šifra delovnega mesta: **I017044**
POLOŽAJNO DELOVNO MESTO

Številka delovnega mesta:	71
Plačni razred:	26
Plačni razred z napredovanji:	36
Zahtevane delovne izkušnje:	5 let
Predpisana izobrazba:	• specializacija po visokošolski strokovni izobrazbi (prejšnja) • visokošolska univerzitetna izobrazba (prejšnja) • magisterij po visokošolski strokovni izobrazbi (prejšnji) • magistrska izobrazba (2. bolonjska stopnja) smer: družbene, poslovne, upravne in pravne vede
Plačna skupina:	I
Plačna podskupina:	I1
Tarifni razred:	VII/2
Posebni pogoji:	• znanje enega tujega svetovnega jezika na osnovni ravni zahtevnosti
Položajni dodatek:	DA
Naloge: • vodenje službe • vodenje, odločanje, nadzor in izvajanje nalog v okviru pooblastil s področja dela • najzahtevnejše metodološke in operativne strokovne naloge z delovnega področja • samostojno oblikovanje najzahtevnejših sistemskih in programskih rešitev, drugih najzahtevnejših strokovnih gradiv oziroma izvajanje nalog na področju mednarodnega sodelovanja • spremljanje stanja in nadzor v prostoru za področje dela z organiziranjem in vodenjem evidenc • vodenje, organiziranje, usklajevanje dela službe in opravljanja najzahtevnejših del službe • opravljanje drugih nalog po nalogu direktorja na isti ravni zahtevnosti	

Delovno mesto: **POSLOVNI SEKRETAR VI**
Šifra delovnega mesta: **I096018**

Številka delovnega mesta:	72
Plačni razred:	9
Plačni razred z napredovanji:	19
Zahtevane delovne izkušnje:	6 mesecev
Predpisana izobrazba:	• višja strokovna izobrazba
Plačna skupina:	I

Plačna podskupina:	I9
Tarifni razred:	VI
Posebni pogoji:	-
Naloge: • koordiniranje poslovnih stikov • vodenje evidenc • sodelovanje pri internem usklajevanju organizacijskih enot • tajništvo direktorja • opravljanje drugih nalog po nalogu vodje službe in direktorja na isti ravni zahtevnosti	

Delovno mesto: **PRAVNIK VII/2**
Šifra delovnega mesta: **I097095**

Številka delovnega mesta:	73
Plačni razred:	20
Plačni razred z napredovanji:	30
Zahtevane delovne izkušnje:	2 leti
Predpisana izobrazba:	• specializacija po visokošolski strokovni izobrazbi (prejšnja) • visokošolska univerzitetna izobrazba (prejšnja) • magisterij po visokošolski strokovni izobrazbi (prejšnji) • magistrska izobrazba (2. bolonjska stopnja) smer pravo
Plačna skupina:	I
Plačna podskupina:	I9
Tarifni razred:	VII/2
Posebni pogoji:	-
Naloge: • izvajanje zahtevnejših pravnih nalog • sodelovanje pri zahtevnejših pravnih nalogah • oblikovanje gradiv s predlogi ukrepov • priprava pogodb, internih aktov in drugih pravnih aktov • vodenje postopkov javnih naročil • opravljanje drugih nalog po nalogu vodje službe in direktorja na isti ravni zahtevnosti	

Delovno mesto: **NARAVOVARSTVENI SVETNIK**
Šifra delovnega mesta: **I017044**

(STIKI Z JAVNOSTMI, INFORMIRANJE IN OBVEŠČANJE)

Številka delovnega mesta:	74
Plačni razred:	26
Plačni razred z napredovanji:	36
Zahtevane delovne izkušnje:	5 let

Predpisana izobrazba:	• specializacija po visokošolski strokovni izobrazbi (prejšnja) • visokošolska univerzitetna izobrazba (prejšnja) • magisterij po visokošolski strokovni izobrazbi (prejšnji) • magistrska izobrazba (2. bolonjska stopnja)
Plačna skupina:	I
Plačna podskupina:	I1
Tarifni razred:	VII/2
Posebni pogoji:	• znanje enega tujega svetovnega jezika na osnovni ravni zahtevnosti
Naloge: • vodenje, odločanje, nadzor in izvajanje nalog v okviru pooblastil s področja dela • najzahtevnejše metodološke in operativne strokovne naloge z delovnega področja • samostojno oblikovanje najzahtevnejših sistemskih in programskih rešitev, drugih najzahtevnejših strokovnih gradiv oziroma izvajanje nalog na področju mednarodnega sodelovanja • spremljanje stanja in nadzor v prostoru za področje dela z organiziranjem in vodenjem evidenc • organiziranje in izvedba tiskovnih konferenc, okroglih miz in posvetov, priprava, usklajevanje in izdajanje različnih publikacij o parku • opravljanje drugih nalog po nalogu vodje službe in direktorja na isti ravni zahtevnosti	

4.1 ODDELEK ZA FINANČNE ZADEVE

Delovno mesto: **VODJA ODDELKA**
FINANČNIK VII/2 (I)
Šifra delovnega mesta: **I097161**
POLOŽAJNO DELOVNO MESTO

Številka delovnega mesta:	75
Plačni razred:	26
Plačni razred z napredovanji:	36
Zahtevane delovne izkušnje:	5 let
Predpisana izobrazba:	• specializacija po visokošolski strokovni izobrazbi (prejšnja) • visokošolska univerzitetna izobrazba (prejšnja) • magisterij po visokošolski strokovni izobrazbi (prejšnji) • magistrska izobrazba (2. bolonjska stopnja) ekonomija, druge ustrezne smeri
Plačna skupina:	I
Plačna podskupina:	I9
Tarifni razred:	VII/2
Posebni pogoji:	-
Položajni dodatek:	DA
Naloge:	

• vodenje oddelka • svetovanje predstojniku, vodjem služb in sektorjem pri pripravi predloga in kasneje realizaciji proračuna ter opravljanje najzahtevnejših del in nalog s finančnega področja proračunskega porabnika • pripravljanje in sodelovanje pri izdelavi vseh navodil povezanih s finančnim poslovanjem proračunskega uporabnika • koordiniranje med nadzorniki porabe proračunskih sredstev (računsko sodišče, proračunska inšpekcija, notranja kontrola) in proračunskim uporabnikom ter sodelovanje pri pripravi ustreznih pojasnil odmikov, kadar je to potrebno • sodelovanje pri najzahtevnejših projektnih in drugih nalogah povezanih z delovanjem organa • organiziranje, usklajevanje in vodenje finančnih del v Zavodu • opravljanje drugih nalog po nalogu vodje službe in direktorja na isti ravni zahtevnosti

Delovno mesto: **FINANČNIK VII/2 (II)**
Šifra delovnega mesta: **I097114**

Številka delovnega mesta:	76
Plačni razred:	21
Plačni razred z napredovanji:	31
Zahtevane delovne izkušnje:	3 leta
Predpisana izobrazba:	• specializacija po visokošolski strokovni izobrazbi (prejšnja) • visokošolska univerzitetna izobrazba (prejšnja) • magisterij po visokošolski strokovni izobrazbi (prejšnji) • magistrska izobrazba (2. bolonjska stopnja) ekonomija, druge ustrezne smeri
Plačna skupina:	I
Plačna podskupina:	I9
Tarifni razred:	VII/2
Posebni pogoji:	-
Naloge: • sodelovanje s sektorji in službami pri pripravi proračuna ter pripravljanje pisnih pojasnil povezanih z delovanjem proračunskega uporabnika upoštevajoč vse ustrezne predpise • izdelovanje vseh likvidnostnih načrtov in spremljanje realizacije/odstopanj realiziranega od načrtovanega in analiz ter predlogov, kadar so le ti potrebni ter priprava vseh gradiv, pojasnil in utemeljitev za potrebe računskega sodišča in notranje revizije • pripravljanje predlogov potrebnih prerazporeditev med proračunskimi postavkami in znotraj njih ter pisno utemeljevanje • evidentiranje in spremljanje finančnega poslovanja, prednostno v povezavi s sredstvi iz naslova plačil za ogledovanje in obiskovanje naravnih vrednot • opravljanje del in nalog s področja davčnih in drugih finančno-računovodskih predpisov, prednostno v povezavi z upravljanjem s sredstvi iz naslova plačil za ogledovanje in obiskovanje naravnih vrednot, ter poročanje zunanjim institucijam	

• opravljanje drugih nalog po nalogu vodje oddelka, vodje službe in direktorja na isti ravni zahtevnosti

Delovno mesto: **FINANČNIK VII/1**
Šifra delovnega mesta: **I097027**

Številka delovnega mesta:	77
Plačni razred:	17
Plačni razred z napredovanji:	27
Zahtevane delovne izkušnje:	8 mesecev
Predpisana izobrazba:	• višješolska izobrazba (prejšnja) • specializacija po višješolski izobrazbi (prejšnja) • visokošolska strokovna izobrazba (prejšnja) • visokošolska strokovna izobrazba (1. bolonjska stopnja) • visokošolska univerzitetna izobrazba (1. bolonjska stopnja) ekonomija ali druga ustrezna smer
Plačna skupina:	I
Plačna podskupina:	I9
Tarifni razred:	VII/1
Posebni pogoji:	-
Naloge: • zbiranje, urejanje ter pripravljanje podatkov za izdelavo analize o finančnem poslovanju proračunskega uporabnika • obračunavanje davkov in prispevkov (pogodbe o delu, avtorske pogodbe, obvezna praksa, delo študentov, obračun davka na dodano vrednost) • sodelovanje pri enostavnejših nalogah povezanih s pripravo predloga proračuna • vpisovanje prispelih računov v fakturno knjigo • vodenje analitične evidence saldakontov dobaviteljev in kupcev ter osnovnih sredstev, zalog, drobnega inventarja • opravljanje drugih nalog po nalogu vodje oddelka, vodje službe in direktorja na isti ravni zahtevnosti	

Delovno mesto: **SAMOSTOJNI STROKOVNI SODELAVEC V**
Šifra delovnega mesta: **I095029**

Številka delovnega mesta:	78
Plačni razred:	5
Plačni razred z napredovanji:	15
Zahtevane delovne izkušnje:	6 mesecev
Predpisana izobrazba:	• srednja strokovna izobrazba • srednja splošna izobrazba ekonomija ali druga ustrezna smer
Plačna skupina:	I
Plačna podskupina:	I9
Tarifni razred:	V

Posebni pogoji:	-
Naloge: • priprava analiz, informacij in drugih podatkov s področja dela • opravljanje administrativno tehničnih nalog z delovnega področja • knjiženje knjigovodskih listin v glavno knjigo, priprava in izstavljanje računov, skrb za realizacijo plačil, opominov in obračunov obresti • opravljanje drugih nalog po nalogu vodje oddelka, vodje službe in direktorja na isti ravni zahtevnosti	

4.2 ODDELEK ZA TEHNIČNO VZDRŽEVANJE

Delovno mesto: **VODJA ODDELKA**
SAMOSTOJNI SVETOVALEC VII/2
Šifra delovnega mesta: **I097142**
POLOŽAJNO DELOVNO MESTO

Številka delovnega mesta:	79
Plačni razred:	22
Plačni razred z napredovanji:	32
Zahtevane delovne izkušnje:	4 leta
Predpisana izobrazba:	• specializacija po visokošolski strokovni izobrazbi (prejšnja) • visokošolska univerzitetna izobrazba (prejšnja) • magisterij po visokošolski strokovni izobrazbi (prejšnji) • magistrska izobrazba (2. bolonjska stopnja)
Plačna skupina:	I
Plačna podskupina:	I9
Tarifni razred:	VII/2
Posebni pogoji:	-
Položajni dodatek:	DA
Naloge: • vodenje oddelka • izvajanje organizacijske podpore ter operativnih nalog pri pripravi letnih programov in poročil ter spremljanje izvajanja le-teh • priprava najzahtevnejših projektov • priprava organizacijskih predpisov in navodil s področja dela • priprava analiz in poročil o poslovanju s področja dela • organiziranje, usklajevanje in nadzor izvajanja rednih vzdrževalnih in investicijskih del na objektih Zavoda in parkovni infrastrukturi • opravljanje drugih nalog po nalogu vodje službe in direktorja na isti ravni zahtevnosti	

Delovno mesto: **INFORMATIK VII/1**
Šifra delovnega mesta: **I097028**

Številka delovnega mesta:	80

Plačni razred:	17
Plačni razred z napredovanji:	27
Zahtevane delovne izkušnje:	8 mesecev
Predpisana izobrazba:	• višješolska izobrazba (prejšnja) • specializacija po višješolski izobrazbi (prejšnja) • visokošolska strokovna izobrazba (prejšnja) • visokošolska strokovna izobrazba (1. bolonjska stopnja) • visokošolska univerzitetna izobrazba (1. bolonjska stopnja) smer računalništvo
Plačna skupina:	I
Plačna podskupina:	I9
Tarifni razred:	VII/1
Posebni pogoji:	-
Naloge: • zagotavljanje delovanja strežnikov, omrežij, operacijskih sistemov in na njih aplikacij, komunikacijskih sistemov ter drugih orodij • vodenje enostavnejših evidenc • zagotavljanje pomoči uporabnikom • skrbništvo informacijskih sistemov • opravljanje drugih nalog po nalogu vodje oddelka, vodje službe in direktorja na isti ravni zahtevnosti	

Delovno mesto: **OSKRBNIK IV**
Šifra delovnega mesta: **I094047**

Številka delovnega mesta:	81
Plačni razred:	4
Plačni razred z napredovanji:	14
Zahtevane delovne izkušnje:	4 mesece
Predpisana izobrazba:	• srednja poklicna izobrazba
Plačna skupina:	I
Plačna podskupina:	I9
Tarifni razred:	IV
Posebni pogoji:	-
Naloge: • izvajanje manjših dela in popravil pri vzdrževanju zgradb, prostorov, opreme, tehničnih naprav in instalacij • naročanje in nadzor nad deli, ki jih izvajajo pooblaščene organizacije pri popravilih in rednem vzdrževanju • skrb za okolico objektov • opravljanje drugih nalog po nalogu vodje oddelka, vodje službe in direktorja na isti ravni zahtevnosti	

Delovno mesto: **HIŠNIK – EKONOM IV**

Šifra delovnega mesta: **I094012**

Številka delovnega mesta:	82
Plačni razred:	3
Plačni razred z napredovanji:	13
Zahtevane delovne izkušnje:	4 mesece
Predpisana izobrazba:	• srednja poklicna izobrazba
Plačna skupina:	I
Plačna podskupina:	I9
Tarifni razred:	IV
Posebni pogoji:	-
Naloge: • nabava blaga za potrebe rednega vzdrževanja okolice in prostorov • vzdrževanje in čiščenje prostorov, notranje opreme in delovnih sredstev ter urejanje okolice • urejanje in čiščenje okolice ter sodelovanje pri skupnih akcijah čiščenja • opravljanje drugih nalog po nalogu vodje oddelka, vodje službe in direktorja na isti ravni zahtevnosti	

V skupni splošni službi je skupno sistemiziranih 12 delovnih mest.

NOTRANJE ORGANIZACIJSKA ENOTA

Delovno mesto: **VODJA ODDELKA**
NARAVOVARSTVENI SVETNIK
Šifra delovnega mesta: **I017141**
POLOŽAJNO DELOVNO MESTO

Številka delovnega mesta:	83
Plačni razred:	26
Plačni razred z napredovanji:	36
Zahtevane delovne izkušnje:	5 let
Predpisana izobrazba:	• specializacija po visokošolski strokovni izobrazbi (prejšnja) • visokošolska univerzitetna izobrazba (prejšnja) • magisterij po visokošolski strokovni izobrazbi (prejšnji) • magistrska izobrazba (2. bolonjska stopnja)
Plačna skupina:	I
Plačna podskupina:	I1
Tarifni razred:	VII/2
Posebni pogoji:	• znanje enega tujega svetovnega jezika na osnovni ravni zahtevnosti
Položajni dodatek:	DA
Naloge: • vodenje oddelka	

• vodenje, odločanje, nadzor in izvajanje nalog v okviru pooblastil s področja dela • najzahtevnejše metodološke in operativne strokovne naloge z delovnega področja • samostojno oblikovanje najzahtevnejših sistemskih in programskih rešitev, drugih najzahtevnejših strokovnih gradiv oziroma izvajanje nalog na področju mednarodnega sodelovanja • spremljanje stanja in nadzor v prostoru za področje dela z organiziranjem in vodenjem evidenc • opravljanje drugih nalog po nalogu direktorja na isti ravni zahtevnosti

Delovno mesto: **NARAVOVARSTVENI SVETNIK**
Šifra delovnega mesta: **I017044**

Številka delovnega mesta:	P1, P2, P3 (3 delovna mesta)
Plačni razred:	26
Plačni razred z napredovanji:	36
Zahtevane delovne izkušnje:	5 let
Predpisana izobrazba:	• specializacija po visokošolski strokovni izobrazbi (prejšnja) • visokošolska univerzitetna izobrazba (prejšnja) • magisterij po visokošolski strokovni izobrazbi (prejšnji) • magistrska izobrazba (2. bolonjska stopnja)
Plačna skupina:	I
Plačna podskupina:	I1
Tarifni razred:	VII/2
Posebni pogoji:	• znanje enega tujega svetovnega jezika na osnovni ravni zahtevnosti
Vrsta zaposlitve:	DELOVNO RAZMERJE SKLENJENO ZA DOLOČEN ČAS, ZA ČAS TRAJANJA PROJEKTA
Naloge: • delo na projektu • vodenje, odločanje, nadzor in izvajanje nalog v okviru pooblastil s področja dela • najzahtevnejše metodološke in operativne strokovne naloge z delovnega področja • samostojno oblikovanje najzahtevnejših sistemskih in programskih rešitev, drugih najzahtevnejših strokovnih gradiv oziroma izvajanje nalog na področju mednarodnega sodelovanja • spremljanje stanja in nadzor v prostoru za področje dela z organiziranjem in vodenjem evidenc • sodelovanje pri in izvajanje projektov Zavoda • opravljanje drugih nalog po nalogu direktorja na isti ravni zahtevnosti	

Delovno mesto: **VIŠJI NARAVOVARSTVENI SVETOVALEC**
Šifra delovnega mesta: **I017144**

Številka delovnega mesta:	P4, P5, P6, P7, P8, P9 (6 delovnih mest)
Plačni razred:	24
Plačni razred z napredovanji:	34

Zahtevane delovne izkušnje:	4 leta
Predpisana izobrazba:	• specializacija po visokošolski strokovni izobrazbi (prejšnja) • visokošolska univerzitetna izobrazba (prejšnja) • magisterij po visokošolski strokovni izobrazbi (prejšnji) • magistrska izobrazba (2. bolonjska stopnja)
Plačna skupina:	I
Plačna podskupina:	I1
Tarifni razred:	VII/2
Posebni pogoji:	• znanje enega tujega svetovnega jezika na osnovni ravni zahtevnosti
Vrsta zaposlitve:	DELOVNO RAZMERJE SKLENJENO ZA DOLOČEN ČAS, ZA ČAS TRAJANJA PROJEKTA
Naloge: • delo na projektu • priprava in izvajanje programov s področja dela • metodološke, organizacijske in druge strokovne naloge z delovnega področja oziroma delo na mednarodnih projektih in v mednarodnih organizacijah • samostojna priprava zahtevnih analiz, razvojnih projektov, informacij, poročil in drugih zahtevnih gradiv • oblikovanje programskih rešitev in razvojnih nalog ter sistemskih rešitev • sodelovanje pri in izvajanje projektov Zavoda • opravljanje drugih nalog po nalogu direktorja na isti ravni zahtevnosti	

Delovno mesto: **NARAVOVARSTVENI SODELAVEC III**
Šifra delovnega mesta: **I017043**

Številka delovnega mesta:	P10, P11, P12, P13, P14, P15, P16, P17, P18 (9 delovnih mest)
Plačni razred:	17
Plačni razred z napredovanji:	27
Zahtevane delovne izkušnje:	1 leto
Predpisana izobrazba:	• višješolska izobrazba (prejšnja) • specializacija po višješolski izobrazbi (prejšnja) • visokošolska strokovna izobrazba (prejšnja) • visokošolska strokovna izobrazba (1. bolonjska stopnja) • visokošolska univerzitetna izobrazba (1. bolonjska stopnja)
Plačna skupina:	I
Plačna podskupina:	I1
Tarifni razred:	VII/1
Posebni pogoji:	• znanje enega tujega svetovnega jezika na osnovni ravni zahtevnosti
Vrsta zaposlitve:	DELOVNO RAZMERJE SKLENJENO ZA DOLOČEN ČAS, ZA ČAS TRAJANJA PROJEKTA

Naloge:

- delo na projektu
- zbiranje, urejanje in priprava podatkov za oblikovanje zahtevnih strokovnih gradiv
- sodelovanje pri razvojnih programih
- strokovne naloge z delovnega področja
- sodelovanje pri oblikovanju programskih rešitev s predlogi ukrepov
- sodelovanje pri in izvajanje projektov Zavoda
- opravljanje drugih nalog po nalogu vodje oddelka, vodje službe in direktorja na isti ravni zahtevnosti

V oddelku za projekte je skupaj sistemiziranih 19 delovnih mest.

Skupaj je v Zavodu sistemizirano 101 delovno mesto, od tega 20 za določen čas.

PRILOGA ŠT. 2: ORGANIGRAM

Šifra DM: B017378
Naziv DM:DIREKTOR
Številka DM: 1

STROKOVNA SLUŽBA
Šifra DM:I017141
Naziv DM: VODJA SLUŽBE – VISOKI NARAVOVARSTVENI SVETNIK
Številka DM: 2

- GEOGRAFSKI INFORMACIJSKI SISTEM
  Šifra DM: I017043
  Naziv DM: NARAVOVARSTVENI SODELAVEC III
  Številka DM: 3
- PODROČJE KUTURNE DEDIŠČINE
  Šifra DM: I017043
  Naziv DM: NARAVOVARSTVENI SODELAVEC III
  Številka DM: 4
- Šifra DM: I017043
  Naziv DM: NARAVOVARSTVENI SODELAVEC III – PRIPRAVNIK
  Številka DM: 5
- ODDELEK ZA PROSTOR
  - Šifra DM: I017044
    Naziv DM: VODJA ODDELKA - NARAVOVARSTVENI SVETNIK
    Številka DM: 6
  - Šifra DM: I017044
    Naziv DM: NARAVOVARSTVENI SVETNIK
    Številka DM: 7, 8
  - Šifra DM: I017144
    Naziv DM: VIŠJI NARAVOVARSTVENI SVETOVALEC
    Številka DM: 9, 10, 11
  - Šifra DM: I017043
    Naziv DM: NARAVOVARSTVENI SODELAVEC III
    Številka DM: 12, 13
- ODDLEK ZA VARSTVO NARAVE
  - Šifra DM: I017044
    Naziv DM:VODJA ODDELKA - NARAVOVARSTVENI SVETNIK
    Številka DM: 14
  - Šifra DM: I017044
    Naziv DM: NARAVOVARSTVENI SVETNIK
    Številka DM: 15
  - Šifra DM: I017144
    Naziv DM: VIŠJI NARAVOVARSTVENI SVETOVALEC
    Številka DM: 16
  - Šifra DM: I017043
    Naziv DM: NARAVOVARSTVENI SODELAVEC III
    Številka DM: 17
- ODDELEK ZA TRAJNOSTNI RAZVOJ
  - Šifra DM: I017044
    Naziv DM: VODJA ODDELKA- NARAVOVARSTVENI SVETNIK
    Številka DM: 18
  - Šifra DM: I017044
    Naziv DM: NARAVOVARSTVENI SVETNIK
    Številka DM: 19
  - Šifra DM: I017144
    Naziv DM: VIŠJI NARAVOVARSTVENI SVETOVALEC
    Številka DM: 20
  - Šifra DM: I017043
    Naziv DM: NARAVOVARSTVENI SODELAVEC III
    Številka DM: 21

INFORMACIJSKO IZOBRAŽEVALNA SLUŽBA
Šifra DM: I017141
Naziv DM: VODJA SLUŽBE – VISOKI NARAVOVARSTVENI SVETNIK
Številka DM: 22

- PODROČJE OKOLJSKE VZGOJE
  Šifra DM: I017144
  Naziv DM: VIŠJI NARAVOVARSTVENI SVETOVALEC
  Številka DM: 23
- PODROČJE TRŽENJA IN PROMOCIJE
  Šifra DM: I017144
  Naziv DM: VIŠJI NARAVOVARSTVENI SVETOVALEC
  Številka DM: 24
- INFORMACIJSKO IZOBRAŽEVALNO SREDIŠČE STARA FUŽINA
  Šifra DM: I017144
  Naziv DM: VIŠJI NARAVOVARSTVENI SVETOVAEC
  Številka DM: 25
- Šifra DM: I016056
  Naziv DM: VODNIK V ZAVAROVANEM OBMOČJU IV
  Številka DM: 26
- Šifra DM: I017043
  Naziv DM: NARAVOVARSTVENI SODELAVEC III – PRIPRAVNIK
  Številka DM: 27
- INFORMACIJSKO SREDIŠČE TRIGLAVSKA ROŽA BLED
  - Šifra DM: I017144
    Naziv DM: VODJA INFORMACIJSKEGA SREDIŠČA - VIŠJI NARAVOVARSTVENI SVETOVALEC
    Številka DM: 28
  - Šifra DM: I017043
    Naziv DM: NARAVOVARSTVENI SODELAVEC III
    Številka DM: 29, 30
  - Šifra DM: I016032
    Naziv DM: SODELAVEC NA PARKOVNIH INFORMACIJSKIH MESTIH IV
    Številka DM: 31
- INFORMACIJSKO SREDIŠČE TNP V TRENTI
  - Šifra DM: I017044
    Naziv DM: VODJA INFORMACIJSKEGA SREDIŠČA – NARAVOVARSTVENI SVETNIK
    Številka DM: 32
  - Šifra DM: I017144
    Naziv DM: VIŠJI NARAVOVARSTVENI SVETOVALEC
    Številka DM: 33
  - Šifra DM: I016032
    Naziv DM: SODELAVEC NA PARKOVNIH INFORMACIJSKIH MESTIH IV
    Številka DM: 34
  - Šifra DM: I015043
    Naziv DM: SODELAVEC NA PARKOVNIH INFORMACIJSKIH MESTIH V
    Številka DM: 35, 36
  - Številka DM: I095018
    Naziv DM: VZDRŽEVALEC V (I)
    Številka DM: 37
  - Šifra DM: I092001
    Naziv DM: ČISTILKA II
    Številka DM: 38, 39

NARAVOVARSTVENO NADZORNA SLUŽBA TER VARSTVO PROSTOŽIVEČIH ŽIVALI IN UPRAVLJANJE DIVJADI V LPN TRIGLAV
Šifra DM: I017044
Naziv DM: VODJA SLUŽBE – NARAVOVARSTVENI SVETNIK
Številka DM: 40

- VODJA LPN TRIGLAV- PODROČJE VARSTVA PROSTOŽIVEČIH ŽIVALSKIH VRST IN UPRAVJANJE DIVJADI V LPN TRIGLAV
  Šifra DM: I017044
  Naziv DM: NARAVOVARSTEVENI SVETNIK
  Številka DM: 41
- Šifra DM: I017043
  Naziv DM: NARAVOVARSTVENI SODELAVEC III
  Številka DM: 42
- VODENJE IN KOORDINACIJA PREKRŠKOVNIH POSTOPKOV
  Šifra DM: I017144
  Naziv DM: VIŠJI NARAVOVARSTVENI SVETOVALEC
  Številka DM: 43
- NARAVOVARSTVENI ODDELEK KRANJSKA GORA
  - Šifra DM: I017041
    Naziv DM: VODJA ODDELKA - NARAVOVARSTVENI NADZORNIK II
    Številka DM: 44
  - Šifra DM: I017041
    Naziv DM: NARAVOVARSTVENI NADZORNIK II (KOORDINATOR PREKRŠKOVNEGA ORGANA)
    Številka DM: 45
  - Šifra DM: I016016
    Naziv DM: NARAVOVARSTVENI NADZORNIK IV
    Številka DM: 46
  - Šifra DM: I015020
    Naziv DM: NARAVOVARSTVENI NADZORNIK V
    Številka DM: 47, 48
  - Šifra DM: I015021
    Naziv DM: NARAVOVARSTVENI NADZORNIK V-I
    Številka DM: 49
- NARAVOVARSTVENI ODDELEK TRENTA
  - Šifra DM. I017041
    Naziv DM: VODJA ODDELKA - NARAVOVARSTVENI NADZORNIK II
    Številka DM: 50
  - Šifra DM: I015020
    Naziv DM: NARAVOVARSTVENI NADZORNIK V
    Številka DM: 51, 52, 53, 54
  - Šifra DM: I015021
    Naziv DM: NARAVOVARSTVENI NADZORNIK V-I
    Številka DM: 55
- NARAVOVARSTVENI ODDELEK POKLJUKA-MEŽAKLA
  - Šifra DM: I017041
    Naziv DM: VODJA ODDELKA - NARAVOVARSTVENI NADZORNIK II
    Številka DM: 56
  - Šifra DM: I017042
    Naziv DM: NARAVOVARSTVENI NADZORNIK III
    Številka DM: 57
  - Šifra DM: I015021
    Naziv DM: NARAVOVARSTVENI NADZORNIK V-I
    Številka DM: 58
  - Šifra DM: I015020
    Naziv DM: NARAVOVARSTVENI NADZORNIK V
    Številka DM: 59, 60, 61
- NARAVOVARSTVENI ODDELEK BOHINJ
  - Šifra DM: I017041
    Naziv DM: VODJA ODDELKA - NARAVOVARSTVENI NADZORNIK II
    Številka DM: 62
  - Šifra DM: I015021
    Naziv DM: NARAVOVARSTVENI NADZORNIK V-I
    Številka DM: 63, 64
  - Šifra DM: I015020
    Naziv DM: NARAVOVARSTVENI NADZORNIK V
    Številka DM: 65, 66, 67
- NARAVOVARSTVENI ODDELEK POSOČJE
  - Šifra DM: I017041
    Naziv DM: VODJA ODDELKA - NARAVOVARSTVENI NADZORNIK II
    Številka DM: 68
  - Šifra DM: I015021
    Naziv DM: NARAVOVARSTVENI NADZORNIK V-I
    Številka DM: 69
  - Šifra DM: I015020
    Naziv DM: NARAVOVARSTVENI NADZORNIK V
    Številka DM: 70

SKUPNA SPLOŠNA SLUŽBA
Šifra DM: I017044
Naziv DM: VODJA SLUŽBE – NARAVOVARSTVENI SVETNIK
Številka DM: 71

- TAJNIŠTVO
  Šifra DM: I096018
  Naziv DM: POSLOVNI SEKRETAR VI
  Števiła DM: 72
- Šifra DM: I097095
  Naziv DM: PRAVNIK VII/2
  Številka DM: 73
- STIKI Z JAVNOSTMI, INFORMIRANJE IN OBVEŠČANJE
  Šifra DM: I017044
  Naziv DM: NARAVOVARSTVENI SVETNIK
  Številka DM: 74
- ODDELEK ZA FINANČNE ZADEVE
  - Šifra DM: I097161
    Naziv DM: FINANČNIK VII/2 (I)
    Številka DM: 75
  - Šifra DM: I097114
    Naziv DM: FINANČNIK VII/2 (II)
    Številka DM: 76
  - Šifra DM: I097027
    Naziv DM: FINANČNIK VII/1
    Številka DM: 77
  - Šifra DM: I095029
    Naziv DM: SAMOSTOJNI STROKOVNI DELAVEC V
    Številka DM: 78
- ODDELEK ZA TEHNIČNO VZDRŽEVANJE
  - Šifra DM: I097142
    Naziv DM: SAMOSTOJNI SVETOVALEC VII/2
    Številka DM: 79
  - Šifra DM: I097028
    Naziv DM: INFORMATIK VII/1
    Števiła DM: 80
  - Šifra DM: I094047
    Naziv DM: OSKRBNIK IV
    Številka DM: 81
  - Šifra DM: I094012
    Naziv DM: HIŠNIK-EKONOM IV
    Številka DM: 82

ODDELEK ZA PROJEKTE
Šifra DM: I017044
Naziv DM: VODJA SLUŽBE – NARAVOVARSTVENI SVETNIK
Številka DM: 83

- Šifra DM: I017044
  Naziv DM: NARAVOVARSTVENI SVETNIK
  Številka DM: P1, P2, P3
- Šifra DM: I017144
  Naziv DM: VIŠJI NARAVOVARSTVENI SVETOVALEC
  Številka DM: P4, P5, P6, P7, P8, P9
- Šifra DM: I017043
  Naziv DM: NARAVOVARSTVENI SODELAVEC III
  Številka DM: P10, P11, P12, P13, P14, P15, P16, P17, P18

6. točka dnevnega reda

Drugi rebalans programa dela in finančnega načrta Javnega zavoda Triglavski narodni park za leto 2026

Predlagatelj: Uroš Brežan
Poročevalec: Uroš Brežan

Gradivo:
- II. rebalans program dela in finančnega načrta Javnega zavoda Triglavski narodni park za leto 2026 - obrazložitev

Predlog sklepa:
6. Svet Javnega zavoda Triglavski narodni park potrjuje Drugi rebalans program dela in finančnega načrt Javnega zavoda Triglavski narodni park za leto 2026.

II. Rebalans programa dela in finančnega načrta Javnega zavoda Triglavski narodni park za leto 2026

(obrazložitev)

Številka: 901-2/2025-7
Bled, september 2026

UVOD

Načrtovane naloge Javnega zavoda Triglavski narodni park (v nadaljevanju JZ TNP) in finančna sredstva za njihovo izvedbo v danem trenutku določa dokument Rebalans programa dela in finančnega načrta Javnega zavoda Triglavski narodni park za leto 2026 (v nadaljevanju PDFN 2026), ki ga je Svet Javnega zavoda Triglavski narodni park (v nadaljevanju Svet JZ TNP) sprejel na svoji 7. redni seji, dne 16. 4. 2026.

JZ TNP je pripravil interni pregled opravljenih nalog in pregled finančne realizacije za obdobje januar – junij 2026, na podlagi katerega je ugotovil, da nekaterih nalog do konca leta ne bo možno realizirati oziroma je potreben za izvedbo nalog drugačen pristop ali pa so se spremenile prioritete pri izvedbi nalog.

Izkazale so se potrebe po spremembi kadrovskega načrta in stroškov dela v povezavi z že načrtovanimi zaposlitvami in nekaterimi obstoječimi zaposlitvami, zato se spreminja dinamika zaposlitev in poraba sredstev namenjenih kritju stroškov dela.

Spremembe pri realizaciji nalog delno vplivajo na strukturo porabe proračunskih sredstev za investicije, predvsem pa gre za spremembe pri izvedbi aktivnosti in porabi sredstev za izvajanje naravovarstvenih in razvojnih nalog, opredeljenih v 56. členu Zakona o Triglavskem narodnem parku (v nadaljevanju ZTNP-1).

Tekom leta potekajo aktivnosti v povezavi z vzpostavitvijo celovitega sistema upravljanja obiskovanja naravnih vrednot. V avgustu je bila sklenjena skrbniška pogodba za upravljanje naravne vrednote Savica – slap, ki poleg vsebinskih prinaša tudi finančne spremembe v PDFN 2026.

Skladno s sklepom Sveta JZ TNP se v realizacijo leta 2026 vključi prerazporeditev razpoložljivih proračunskih sredstev 2026 za kritje presežka odhodkov nad prihodki iz leta 2025.

Tekom leta so bili odobreni nekateri projekti, ki so bili ob sprejemu PDFN 2026 še v postopku potrjevanja oziroma načrtovanja. Zaradi njihove odobritve se je pokazala potreba po vključitvi aktivnosti, povezanih z njihovo izvedbo, v realizacijo leta 2026. V okviru rebalansa se zato navedene vsebine prenesejo iz poglavij »*3.2 Projekti v postopku potrjevanja*« in »*3.3 Načrtovani projekti*« v poglavje »*3.1 Projekti v izvajanju*«.

Zaradi navedenih razlogov, ki vplivajo na vsebinsko in finančno realizacijo načrtovanih nalog, je JZ TNP pripravil II. Rebalans programa dela in finančnega načrta Javnega zavoda Triglavski narodni park 2026 (v nadaljevanju II. rebalans). II. rebalans 2026 je predstavljen v sklopih, v katerih se odražajo spremembe:

1. kadrovski načrt in stroški plač
2. materialna programska sredstva
3. investicijska sredstva proračuna
4. izvajanje nalog, ki so opredeljene v 56. členu ZTNP-1
5. izvajanje sistema upravljanja obiskovanja
6. sredstva za kritje presežka odhodkov nad prihodki iz leta 2025
7. prenos projektov iz poglavij »3.2 Projekti v postopku potrjevanja« in »3.3 Načrtovani projekti« v poglavje »3.1 Projekti v izvajanju«.

1. KADROVSKI NAČRT IN STROŠKI PLAČ

V okviru rebalansa kadrovskega načrta za leto 2026 se načrtovane zaposlitve in razporeditve prilagajajo spremenjeni sistemizaciji delovnih mest, dejanskim potrebam po delu ter časovni dinamiki izvedbe načrtovanih zaposlitev. V rebalansu se upoštevajo tudi zamiki pri izvedbi posameznih zaposlitev in potrebe po nadomestnih zaposlitvah.

Načrtuje se nadomestna zaposlitev na delovnem mestu sodelavec na parkovnih informacijskih mestih IV v Informacijskem središču Triglavska roža Bled. Javni uslužbenki, zaposleni na navedenem delovnem mestu, je namreč 14. 4. 2026 na podlagi odpovedi pogodbe o zaposlitvi prenehalo delovno razmerje. Nadomestna zaposlitev na tem delovnem mestu se načrtuje v nadaljevanju leta 2026.

Izvedena bo sprememba zaposlitve javnega uslužbenca, ki je trenutno zaposlen na delovnem mestu samostojni svetovalec VII/2 v Oddelku za tehnično vzdrževanje. Z njim bo sklenjena pogodba o zaposlitvi za drugo delovno mesto, in sicer za delovno mesto naravovarstveni svetnik, na področju varstva prostoživečih živalskih vrst in upravljanja divjadi v LPN Triglav, v obsegu 4 ur dnevno. Navedena sprememba predstavlja prerazporeditev obstoječega javnega uslužbenca na drugo delovno mesto in ne pomeni zmanjšanja kadrovskih potreb v Oddelku za tehnično vzdrževanje. Z njegovo prerazporeditvijo bo v oddelku nastal kadrovski izpad na delovnem mestu samostojni svetovalec VII/2, zato bo za zagotovitev nemotenega in učinkovitega izvajanja nalog oddelka potrebno zagotoviti njegovo nadomestno zaposlitev.

Ob koncu leta 2026 bo zaradi upokojitve prenehalo delovno razmerje javnemu uslužbencu, zaposlenemu na delovnem mestu vzdrževalec V. Zaradi zagotavljanja nemotenega izvajanja nalog in ohranjanja potrebne kadrovske zasedenosti bo prenehanje delovnega razmerja nadomeščeno z novo zaposlitvijo na istem delovnem mestu.

Pri pripravi rebalansa se upoštevajo tudi spremembe sistemizacije delovnih mest in posledična prilagoditev načrtovanih zaposlitev novim oziroma spremenjenim delovnim mestom.

Na podlagi spremembe sistemizacije delovnih mest bo izvedena sprememba organizacijske razporeditve dveh javnih uslužbencev, ki sta trenutno razporejena v Oddelku za projekte. Javna uslužbenca bosta premeščena v Oddelek za prostor, pri čemer se njuni delovni mesti in njuna uvrstitev v sistemizaciji ne spreminjata; spremenila se bo zgolj organizacijska enota, v kateri bosta opravljala svoje delo.

Realizacija zaposlitev na delovnih mestih finančnik VII/2 (II) v Oddelku za finančne zadeve, višji naravovarstveni svetovalec v Oddelku za prostor in naravovarstveni sodelavec III v Oddelku za prostor je pogojena z zagotovitvijo finančnih sredstev v izhodiščih za pripravo programa dela in finančnega načrta za leto 2027, ki jih ministrstvo pripravi na podlagi zakona, ki ureja izvrševanje proračunov Republike Slovenije. Navedene zaposlitve se zato v kadrovskem načrtu obravnavajo ob upoštevanju razpoložljivih finančnih sredstev in pogojev, določenih v izhodiščih za pripravo programa dela in finančnega načrta za leto 2027.

S predlaganimi spremembami se kadrovski načrt prilagaja dejanskemu stanju, spremenjenim organizacijskim in kadrovskim potrebam ter časovni dinamiki izvedbe načrtovanih zaposlitev.

Šifra delovnega mesta	Delovno mesto	Služba / oddelek	Datum realizacije zaposlitve	Trajanje in čas zaposlitve	Vir financiranja
I017144	VIŠJI NARAVOVARSTVENI SVETOVALEC	INFORMACIJSKO IZOBRAŽEVALNA SLUŽBA / INFORMACIJSKO SREDIŠČE TRIGLAVSKA ROŽA BLED	01.01.2026	določen čas enega leta, polni delovni čas	javna služba
I017043	NARAVOVARSTVENI SODELAVEC III	ODDELEK ZA PROJEKTE	01.02.2026	določen čas enega leta, polni delovni čas	projekt Itinerant
I017043	NARAVOVARSTVENI SODELAVEC III	ODDELEK ZA PROJEKTE	~~01.04.2026~~ 15.05.2026	določen čas do 31.12.2026, polni delovni čas	projekt LifeForSeeds
I017044	NARAVOVARSTVENI SVETNIK	ODDELEK ZA PROJEKTE	~~01.04.2026~~ 01.05.2026	nedoločen čas	javna služba

Šifra delovnega mesta	Delovno mesto	Služba / oddelek	Datum realizacije zaposlitve	Trajanje in čas zaposlitve	Vir financiranja
I017144	VIŠJI NARAVOVARSTVENI SVETOVALEC	ODDELEK ZA PROJEKTE	~~01.04.2026~~ 01.05.2026	nedoločen čas	javna služba
~~I097028~~	~~INFORMATIK VII/1~~	~~SKUPNA SPLOŠNA SLUŽBA~~	~~01.04.2026~~	~~določen čas enega leta, polni delovni čas~~	~~javna služba~~
I017044	NARAVOVARSTVENI SVETNIK	INFORMACIJSKO IZOBRAŽEVALNA SLUŽBA / INFORMACIJSKO SREDIŠČE TNP V TRENTI	~~01.05.2026~~ 01.09.2026	določen čas enega leta, polni delovni čas	javna služba
I092001	ČISTILKA II	INFORMACIJSKO IZOBRAŽEVALNA SLUŽBA / INFORMACIJSKO SREDIŠČE TNP V TRENTI	~~01.06.2026~~ 01.12.2026	določen čas enega leta, polni delovni čas	javna služba
I017041	NARAVOVARSTVENI NADZORNIK II	NARAVOVARSTVENO NADZORNA SLUŽBA / ODDELEK BOHINJ	~~01.06.2026~~ 01.09.2026	določen čas enega leta, polni delovni čas	javna služba
I017144	VIŠJI NARAVOVARSTVENI SVETOVALEC	ODDELEK ZA PROJEKTE	~~01.06.2026~~ 01.09.2026	določen čas enega leta, polni delovni čas	projekt Life4Adapt
I017043	NARAVOVARSTVENI SODELAVEC III	ODDELEK ZA PROJEKTE	~~01.07.2026~~ 01.06.2026	določen čas enega leta, polni delovni čas	projekt LiveAlpsNature
~~I017043~~	~~NARAVOVARSTVENI SODELAVEC III - pripravnik~~	~~INFORMACIJSKO IZOBRAŽEVALNA SLUŽBA~~	~~01.07.2026~~	~~določen čas enega leta, polni delovni čas~~	~~javna služba~~
~~I017043~~	~~NARAVOVARSTVENI SODELAVEC III - pripravnik~~	~~SKUPNA SPLOŠNA SLUŽBA~~	~~01.07.2026~~	~~določen čas enega leta, polni delovni čas~~	~~javna služba~~
I017144	VIŠJI NARAVOVARSTVENI SVETOVALEC	STROKOVNA SLUŽBA SLUŽBA / ODDELEK ZA PROSTOR	01.12.2026	določen čas enega leta, polni delovni čas	javna služba
I017043	NARAVOVARSTVENI SODELAVEC III	STROKOVNA SLUŽBA SLUŽBA / ODDELEK ZA PROSTOR	01.12.2026	določen čas enega leta, polni delovni čas	javna služba
I097027	FINANČNIK VII/1	SKUPNA SPLOŠNA SLUŽBA / ODDELEK ZA FINANČNE ZADEVE	01.12.2026	določen čas enega leta, polni delovni čas	javna služba
I016032	SODELAVEC NA PARKOVNIH INFORMACIJSKIH MESTIH IV	INFORMACIJSKO IZOBRAŽEVALNA SLUŽBA / INFORMACIJSKO SREDIŠČE TRIGLAVSKA ROŽA BLED	01.10.2026	določen čas enega leta, polni delovni čas	javna služba

Opisane spremembe se odražajo v finančni porabi kot prihranek pri proračunskih sredstvih za kritje stroškov dela. Nastali prihranek bo delno porabljen za kritje:

- stroškov odpravnine enega zaposlenega, ki v PDFN 2026 ni bila načrtovana (8.300 EUR),
- presežka odhodkov nad prihodki leta 2025 (22.459 EUR), kot je opisano v poglavju 6.,
- materialnih programskih stroškov (17.000 EUR), kot je opisano v poglavju 2.1.

2. MATERIALNA PROGRAMSKA SREDSTVA

2.1 Materialna programska proračunska sredstva na PP 231324 – Triglavski narodni park

Zaradi vsebinskih sprememb pri izvajanju PDFN 2026 bo del sredstev zagotovljen s prerazporeditvijo znotraj postavk. Manjkajoča sredstva (17.000 EUR) pa bodo zagotovljena iz neporabljenih sredstev, načrtovanih za kritje stroškov dela. Spremembe nastajajo pri naslednjih aktivnostih:

KODA V PDFN2026	AKTIVNOST	PDFN 2026	II.REBALANS 2026	RAZLIKA	OBRAZLOŽITEV
D1.2	delovanje centra (vključno z deležem ur Turizma Bled in študentskim/pogodbenim delom)	8.000 €	15.000 €	7.000 €	po nepredvideni odpovedi zaposlitve sodelavke v Infocentru Triglavska roža Bled bo za njegovo nemoteno delovanje potreben večji obseg študentskega oz. pogodbenega dela
E1.1	priprava in izdaja časopisa Svet pod Triglavom (2 redni številki)	3.300 €	6.800 €	3.500 €	izdaja druge številke časopisa Svet pod Triglavom je bila predvidena v okviru projekta LIFE FOR SEEDS, vendar zaradi visokih stroškov drugih projektnih aktivnosti kritje stroškov časopisa iz projektnih sredstev ne bo možno
E3.2	priprava vsebinskih izhodišč in povezanih aktivnosti za nadgradnjo upravljanja Biosfernega območja Julijske Alpe	0 €	6.400 €	6.400 €	priprava vsebinskih izhodišč in povezanih aktivnosti za nadgradnjo upravljanja Biosfernega območja Julijske Alpe (NUBOJA) se izdeluje skladno z zahtevamo UNESCO komisije in soglasjem pristojnega ministrstva
E4.3	aktivnosti v postopku priprave in sprejemanja NU TNP za obdobje 2026-2035 (osnutek, dopolnjen osnutek, predlog, javna obravnava, forum, medresorska uskladitev, uredba)	15.000 €	8.600 €	-6.400 €	zaradi zamikov pri postopku priprave NU TNP in manjšega obsega zunanje pomoči pri pripravi strokovnih podlag bodo stroški nižji, kot je bilo prvotno načrtovano
E4.7	nadgradnja aplikacijskega servisa uvoza v dokumentni sistem EPP	3.200 €	4.000 €	800 €	ob oceni prvotnega stroška niso bile upoštevane potrebne prilagoditve pri nadgradnji servisa zaradi upravnega postopka pri pripravi soglasij
E4.7	zagotavljanje primerne opreme za zaposlene v skladu s Pravilnikom o uniformi in opremi v JZ TNP	0 €	5.700 €	5.700 €	v prvotnem PDFN ni bilo predvidenih sredstev za nakup opreme, zato se na predlog komisije za opremo vključi potrebna sredstva za opremo novo zaposlenih in menjave
SKUPAJ		**21.500 €**	**38.500 €**	**17.000 €**	

2.2 Materialna programska sredstva iz nejavnih virov za izvajanje javne službe

Vsebinske spremembe pri izvajanju PDFN 2026 vplivajo tudi na prerazporeditev porabe sredstva iz nejavnih virov za izvajanje javne službe znotraj postavk. Izvedba aktivnosti, pri katerih se kaže potreba po povečanem obsegu sredstev, je večinoma že financirana iz sredstev za izvajanje 56. člena ZTNP-1. Prihranek razpoložljivih sredstev pa večinoma nastaja zaradi manjšega obsega izvedbe nalog na področju mednarodnega sodelovanja. V spodnji preglednici je navedena zgolj sprememba porabe programskih sredstev iz nejavnih virov:

KODA V PDFN2026	AKTIVNOST	PDFN 2026	II.REBALANS 2026	RAZLIKA	OBRAZLOŽITEV
C2.3	UKREP 10 - priprava in izdaja poletne in zimske publikacije za obiskovalce za spodbujanje trajnostnega turizma in umirjanje prometa v TNP in BOJA	0 €	3.600 €	3.600 €	v PDFN 2026 predvidena samo izdaja poletne publikacije, financirane iz sredstev za izvajanje nalog 56. člena ZTNP-1
D2.1	UKREP 4 in UKREP 3 ANUORD - Usmerjanje pohodništva: letno vzdrževanje označevalnih, informativnih, usmerjevalnih in opozorilnih znakov parkovne infrastrukture in letno vzdrževanje parkovnih poti	0 €	2.000 €	2.000 €	zaradi povečanih potreb na področju parkovne infrastrukture, prednostno na področju urejanja parkovnih poti, bo na predmetni aktivnosti izveden večji obseg aktivnosti
D3.3	UKREP 10 ANUORD - Razvoj usmerjevalnih orodij: vzpostavitev Digitalnega podatkovnega središča TNP	0 €	4.400 €	4.400 €	dodatni stroški z vzpostavitvijo strojnega prevajanja (UI) v slovenski in angleški jezik
E1.1	UKREP 10 ANUORD - Razvoj usmerjevalnih orodij: vzdrževanje in razvoj Digitalnega portala TNP - www.tnp.si	0 €	2.000 €	2.000 €	zaradi povečanih finančnih potreb na področju usmerjevalnih orodij - urejanja spletnih vsebin, bo na predmetni aktivnosti izveden večji obseg aktivnosti od načrtovanih
E2.1	izvajanje ozaveščevalnih aktivnosti na info mestih TNP in na terenu	7.000 €	3.000 €	-4.000 €	zaradi povečanih potreb na drugih nalogah, bo na predmetni nalogi izveden prilagojen obseg aktivnosti
E3.2	obisk pobratenih parkov	2.500 €	0 €	-2.500 €	aktivnost ne bo izvedena zaradi izvajanja prioritet na področju drugih vsebin
E3.2	udeležba na konferenci EuroMAB Unesco (Vancuver, Kanada, september, 2026)	3.000 €	0 €	-3.000 €	aktivnost ne bo izvedena zaradi izvajanja prioritet na področju drugih vsebin
E3.2	izvajanje aktivnosti s partnerskimi parki - delovni obisk sodelavcev iz NP Snowdonie (NP Eryri)	2.500 €	0 €	-2.500 €	aktivnost ne bo izvedena zaradi izvajanja prioritet na področju drugih vsebin
SKUPAJ		**15.000 €**	**15.000 €**	**0 €**	

3. INVESTICIJSKA SREDSTVA PRORAČUNA

Na podlagi pregleda izvedenih nalog in ocene realizacije na področju investicijske porabe je bilo ugotovljeno, da so bodo za izvedbo nekaterih aktivnosti potrebni višji izdatki, kot je bilo prvotno načrtovano. Sredstva za kritje izdatkov bodo zagotovljena s prilagoditvijo ostalih aktivnosti in prerazporeditvijo sredstev znotraj razpoložljivega finančnega okvirja.

KODA V PDFN2026	AKTIVNOST	PDFN 2026	II.REBALANS 2026	RAZLIKA	OBRAZLOŽITEV
E4.7	prenova in nadgradnja osebnih in prenosnih računalnikov za zaposlene (nadomestitev iztrošenih računalnikov in zaslonov)	18.000 €	10.000 €	-8.000 €	zmanjšanje na račun nekoliko počasnejše dinamike menjave opreme
E4.7	zamenjava dotrajanega strežnika	20.000 €	32.300 €	12.300 €	povečanje zaradi izjemno hitre dražitve spominskih enot
E4.7	zamenjava dotrajanih službenih vozil in nabava ~~novega~~ rabljenega vozila	72.000 €	64.000 €	-8.000 €	znižanje zaradi načrta nakupa rabljenega vozila

KODA V PDFN2026	AKTIVNOST	PDFN 2026	II.REBALANS 2026	RAZLIKA	OBRAZLOŽITEV
E4.7	zamenjava iztrošenega pohištva in nabava nove opreme	19.000 €	2.200 €	-16.800 €	zmanjšanje zaradi prenosa sredstev na sanacijo IC Bohinjka in druge naloge
E4.7	nakup različne tehnične opreme za podporo delovanja zavoda	0 €	2.500 €	2.500 €	nova naloga za izvedbo nakupa podporne opreme za delovanje zavoda
E5.2	sanacija stopnic, balkona in lesenega pročelja v IC Bohinjka	10.000 €	28.000 €	18.000 €	znesek se je povečal zaradi povečanega obsega predvidene sanacije, ker je poškodb na lesu več kot je bilo predvideno
SKUPAJ		**139.000 €**	**139.000 €**	**0 €**	

4. NARAVOVARSTVENE IN RAZVOJNE NALOGE, OPREDELJENE V 56. ČLENU ZTNP-1

56. člen ZTNP-1 opredeljuje porabo sredstev iz državnega proračuna, ki se zagotavljajo za izvajanje naravovarstvenih in razvojnih nalog. V letu 2026 je izvedbi teh nalog namenjeno 685.000 EUR, od tega 485.000 EUR za kritje materialnih stroškov in 200.000 EUR za investicijsko porabo.

Z II. rebalansom 2026 se spreminja vsebinska izvedba nalog, skupni zneski finančne porabe pa ostajajo nespremenjeni. Pregled vsebinskih in finančnih sprememb pri izvedbi nalog, opredeljenih v 56. členu ZTNP-1 je prikazan v spodnji tabeli. V tabeli so teksti pri nalogah, ki:

- so nove in v PDFN 2026 še niso bile vključene, obarvani z zeleno barvo,
- so vključene v PDFN 2026, pa njihove realizacije ne bo možno izvesti, obarvani z rdečo barvo,
- vključujejo delno spremembo vsebine naloge, označeni z oranžno barvo.

Koda v PDFN	Naloga s kratkim opisom	PS (V,R,V/R)	Materialni stroški (M), investicije (I)	PDFN 2026	II.REBALANS 2026	Razlika	Obrazložitev
A1.1	UKREP 1 - izvajanje kontinuiranega spremljanja obiska na območju TNP (vznemirjanje prostoživečih živalskih vrst zaradi obiskovanja, prednostno zaradi množičnega obiska in prometne obremenjenosti): sistematično zbiranje terenskih podatkov s pomočjo števcev pohodnikov in prometa, realnočasni prenos podatkov števcev pohodnikov na območju TNP in BOJA preko API vmesnika v digitalno prostorsko bazo na spletišču TNP, ročni prenos podatkov števcev v digitalno prostorsko bazo števcev na spletišču TNP, javni prikaz podatkov števcev TNP na Spletišču TNP vključno s prikazom obremenjenosti (tabelarični, grafični, prostorski), tehnično vzdrževanje števcev (zavarovanje, servisi, menjava baterij ...). Izvajanje vseh aktivnosti poteka v povezavi z izvajanjem projekta LiveAlpsNature - INTERREG ASP - D3.3 (vse aktivnosti v povezavi z D3.1, D3.3 in E1.1)	V	M	11.220 €	10.220 €	-1.000 €	zaradi povečanih finančnih potreb na področju parkovne infrastrukture (D2.1) bo predmetna aktivnosti izvedena v prilagojenem obsegu
A1.1	podpora varstvenim ukrepom ugotavljanja stanja onesnaženosti in izvedbi čistilnih akcij za izboljšanje stanja jam	V	M	3.000 €	2.000 €	-1.000 €	vrednost dogovornih del za leto 2026 je nekoliko manjša, kot je bilo prvotno ocenjeno
A1.1	VrH Julijcev 2 - priprava dokumentacije in usklajevanje s posredniškim organom v postopku neposredne potrditve projekta (Program evropske kohezijske politike 2021-2027) (v povezavi z E4.8)	V/R	M	4.000 €	4.400 €	400 €	stroškovna uskladitev dejansko izvedene storitve s strani izbranega izvajalca
A1.1	evidentiranje pritiskov in groženj - vzdrževanje opreme avtomatskega spremljanja pritiska obiskovanja na mirna območja, uveljavljena z aktivnostmi projekta VrH Julijcev	V	M	5.000 €	6.100 €	1.100 €	obseg stroškov vzdrževanja števcev je višji od načrtovanega

Koda v PDFN	Naloga s kratkim opisom	PS (V,R,V/R)	Materialni stroški (M), investicije (I)	PDFN 2026	II.REBALANS 2026	Razlika	Obrazložitev
A1.1	~~gams - raziskava prehranske razpoložljivosti v povezavi z zdravstvenim stanjem živali (v povezavi z A12.1)~~	V	M	20.000 €	0 €	-20.000 €	naloga v letu 2026 ne bo izvedena zaradi drugih nujnih obveznosti
A1.1	~~organizacija mednarodne konference o problematiki gamsa v alpskem prostoru~~	V	M	5.000 €	0 €	-5.000 €	naloga v letu 2026 ne bo izvedena zaradi drugih nujnih obveznosti
A1.1	~~podpora pripravi dokumentarnega filma o biotski raznovrstnosti Julijskih Alp~~	V/R	M	10.000 €	0 €	-10.000 €	zaradi nezaključenega razpisa Slovenskega filmskega centra se bo sofinanciranje dokumentarnega filma preneslo v leto 2027
A4.2	izvajanje varstvenega ukrepa pogodbenega varstva z odkupom mrtvega ali poškodovanega drevja na gozdnih parcelah v zasebni lasti	V	M	10.000 €	40.500 €	30.500 €	prilagoditev aktivnosti razpoložljivemu obsegu lesne zaloge, primerne za izvedbo ukrepa
A4.3	nakup zaščitnih ograj za ograditev pašnih živali za preprečevanje konfliktnih dogodkov in škodnih primerov na premoženju	V/R	I	0 €	5.000 €	5.000 €	načrtovani varstveni ukrep nakupa zaščitnih ograj je nujen za zagotavljanje potrebnih ukrepov na področju kmetijskega pašništva, s katerimi se preprečuje konfliktne dogodke z velikimi zvermi in z njimi povezanimi škodnimi primeri na premoženju
A10.1	izvajanje postopkov predkupne pravice države do nakupa nepremičnin v TNP (glede na podatke iz preteklih let v letu 2026 pričakujemo cca. 130 ponudb za prodajo zemljišč), vključno s pripravo pogodb	V	I	82.100 €	67.100 €	-15.000 €	prilagoditev obsega aktivnosti razpoložljivemu obsegu zemljišč, primernih za izvedbo postopka predkupne pravice
A12.2	ureditev novih nadomestnih prostorov za ureditev zbiralnice v oddelku Kranjska Gora skupaj z LD Dovje in LD Kranjska Gora	V	I	0 €	10.000 €	10.000 €	dodatna potrebna sredstva zaradi višjega zneska investicij, kot je bilo prvotno predvideno
C1.2	podpora razvoju ekološkega kmetovanja in pridelave ekološke hrane na območju TNP preko projekta "BOJA 100% lokalno"	V/R	M	10.000 €	9.000 €	-1.000 €	zaradi finančnih potreb na področju priprave NU BOJA (E3.2) bo predmetna aktivnosti izvedena v prilagojenem obsegu

Koda v PDFN	Naloga s kratkim opisom	PS (V,R,V/R)	Materialni stroški (M), investicije (I)	PDFN 2026	II.REBALANS 2026	Razlika	Obrazložitev
C1.3	javni razpis (sofinanciranje projektov končnih upravičencev) (v povezavi s B2.1, B2.3, C.2.2 in C3.1) za sofinanciranje vzdrževalnih ali rekonstrukcijskih del na kmetijskih objektih (lesene strehe)	V/R	M	60.000 €	50.000 €	-10.000 €	poraba sredstev je usklajena z načrtovanim obsegom 1. roka razpisa po posameznih ukrepih, preostanek sredstev se nameni kritju finančnih potreb na področju priprave NU BOJA (E3.2)
C1.3	sheme državnih pomoči, priprava in izvedba razpisov (zunanji izvajalec) - strokovna, pravna in administrativna pomoč (v povezavi s C1.2, C1.4, C.2.2, C3.2, E3.2)	R	M	11.000 €	9.750 €	-1.250 €	poraba sredstev je usklajena z dejanskimi obsegom potrebne pomoči pri pripravi razpisov
C2.2	izvajanje aktivnosti projekta ITINERANT - S trajnostnim turizmom do boljše kakovosti življenja v Biosfernem območju Julijske Alpe	R	I	22.900 €	28.900 €	6.000 €	izvedba investicije v ureditev razstavnih prostorov v Domu Trenta zahteva dodatne prilagoditve v prostoru, ki pri prvotni oceni niso bile predvidene
C3.2	priprava in izvedba projekta podpore nosilcem znaka ZKTNP (v povezavi s C2.2, C1.3, C1.2 in E3.2, C1.4)	R	M	2.854 €	4.104 €	1.250 €	zaradi finančnih potreb na področju priprave NU BOJA (E3.2) bo predmetna aktivnosti izvedena v prilagojenem obsegu
C4.1	izvajanje nadstandardnih programov obšolskih dejavnosti v OŠ na območju parkovnih občin preko Skupnosti šol Biosfernega območja Julijske Alpe: podpora učiteljem na področju naravovarstvenih vsebin in trajnostnega razvoja, priprava in izvedba ~~dveh edicij~~ časopisa Skupnosti šol BOJA, razvoj in distribucija spletnih vsebin Triglavske zakladnice vključno z urejanjem podatkov, izvajanje aktivnosti za strokovni kader, strokovna in organizacijska podpora prejemnicam ZKTNP pri izvajanju ozaveščevalnih in izobraževalnih aktivnostih na območju TNP, npr. Belarjevi dnevi (v povezavi z E2.2 in E2.1)	R	M	18.000 €	15.000 €	-3.000 €	zaradi povečanih finančnih potreb na področju parkovne infrastrukture (D2.1) bo predmetna aktivnosti izvedena v prilagojenem obsegu (izdana bo ena številka časopisa)

Koda v PDFN	Naloga s kratkim opisom	PS (V,R,V/R)	Materialni stroški (M), investicije (I)	PDFN 2026	II.REBALANS 2026	Razlika	Obrazložitev
C6.2	podpora izvajanju prevozov na klic (električna vozila v lasti TNP in v uporabi PLS) v podporo večji mobilnosti domačinov na posameznih območjih TNP, kjer je mreža javnih prevozov šibka oziroma je dejansko ni, vključno z zunanjo strokovno podporo pri realizaciji ukrepov umirjanja prometa in umeščanju/koordinaciji električnih vozil v PLS, ~~razvoj programskih orodij s področja trajnostne mobilnosti~~	R	M	7.000 €	6.000 €	-1.000 €	zaradi povečanih finančnih potreb na področju parkovne infrastrukture (D2.1) bo predmetna aktivnosti izvedena v prilagojenem obsegu
D1.1	prenova Trentarskega muzeja (faza: vsebinski, arhitekturni in grafični del, v sodelovanju s Tolminskim muzejem) - v povezavi z B4.1	V/R	I	10.000 €	4.000 €	-6.000 €	zaradi prilagoditve dinamike izvedbe projekta je prišlo do časovnega zamika in v tej fazi prenove so potrebna sredstva manjša od predvidenih
D2.1	UKREP 4 in UKREP 3 ANUORD - Usmerjanje pohodništva: letno vzdrževanje označevalnih, informativnih, usmerjevalnih in opozorilnih znakov parkovne infrastrukture (menjava poškodovanih in/ali dotrajanih znakov in drugih objektov, nameščanje novih znakov in objektov parkovne infrastrukture) na območju TNP; letno vzdrževanje parkovnih poti - zavarovanje, sečnja potencialno nevarne lesne mase, urejanje/odstranjevanje/menjava dotrajanih/poškodovanih delov, nasipanje poti, urejanje/gradnja poti in odpravljanje posledic vremenskih ujm na parkovnih poteh in točkah: Soška pot vključno z rosalium in spomenikom Kugy, razgledna točka Šupca, info točka Stari tamar, soteska Mlinarice, Pokljuška soteska, Pokljuška pot, barje Goreljek, Pot Triglavske Bistrice in slap Peričnik, parkirišče Pocar, učna pot Mangrt, Slemenova špica, urejanje neposredne okolice centrov TNP (Trenta, Bohinj, Bled)	V	M	30.000 €	37.000 €	7.000 €	zaradi povečanih finančnih potreb na področju parkovne infrastrukture (D2.1) bo predmetna aktivnosti izvedena v prilagojenem obsegu

Koda v PDFN	Naloga s kratkim opisom	PS (V,R,V/R)	Materialni stroški (M), investicije (I)	PDFN 2026	II.REBALANS 2026	Razlika	Obrazložitev
D3.5	vzdrževanje obstoječih in morebitna umestitev dodatnih zapornic na izbranih odsekih gozdnih cest, kjer je treba zagotoviti strogo namensko uporabo gozdne infrastrukture	V	M	2.000 €	4.000 €	2.000 €	po pregledu stanja na terenu ugotovljeno, da bo obseg potrebnih del večji, kot je bilo prvotno načrtovano
E3.2	priprava vsebinskih izhodišč in povezanih aktivnosti za nadgradnjo upravljanja Biosfernega območja Julijske Alpe (NU BOJA)	R	M	0 €	11.000 €	11.000 €	NUBOJA se izdeluje skladno z zahtevamo UNESCO komisije in soglasjem pristojnega ministrstva
SKUPAJ				**324.074 €**	**324.074 €**	**0 €**	

5. IZVAJANJE SISTEMA UPRAVLJANJA OBISKOVANJA

V avgustu 2026 je bila sklenjena prva skrbniška pogodba za upravljanje obiskovanja naravne vrednote Savica – slap, s čimer je bil vzpostavljen prvi operativni model izvajanja določb ZON-F na področju upravljanja obiskovanja naravnih vrednot. Poleg ostalih aktivnosti na področju upravlja obiskovanja na naravnih vrednotah se bodo zato izvajale tudi aktivnosti, povezane z izvajanjem skrbniške pogodbe za naravno vrednoto Savica – slap, kot tudi za ostale skrbniške pogodbe, sklenjene v letu 2026, zlasti na področju načrta obiskovanja, projektiranja in urejanja dokumentacije za infrastrukturo za obiskovanje, vzpostavitev prodajno-rezervacijskega sistema, urejanje stvarnopravnih razmerij, zavarovanj ter druge aktivnosti, potrebne za izvajanje pogodbe. Finančne posledice teh aktivnosti so vključene v II. rebalansom 2026 na strani prihodkov v znesku 56.000 EUR in v enakem znesku tudi na strani odhodkov, ki vključujejo predhodno naštete stroške.

6. SREDSTVA ZA KRITJE PRESEŽKA ODHODKOV NAD PRIHODKI LETA 2025

JZ TNP je leto 2025 zaključil z negativnim poslovnim izidom, ki se je oblikoval po obračunu davka od dohodkov pravnih oseb. Ob obravnavi Poročila o delu in finančnega poročila JZ TNP za leto 2025 je Svet JZ TNP na 7. redni seji, dne 16. 4. 2026, sprejel tudi naslednji sklep:

»Sredstva za kritje presežka odhodkov nad prihodki v višini 22.459 EUR se zagotovijo znotraj razpoložljivih proračunskih sredstev za leto 2026.«

Z II. rebalansom 2026 se skladno s sprejetim sklepom za pokritje presežka odhodkov nad prihodki leta 2025 nameni del neporabljenih proračunskih sredstev, ki so bila v PDFN 2026 načrtovana za kritje stroškov plač.

7. PRENOS PROJEKTOV IZ POGLAVIJ »3.2 PROJEKTI V POSTOPKU POTRJEVANJA« IN »3.3 NAČRTOVANI PROJEKTI« V POGLAVJE »3.1 PROJEKTI V IZVAJANJU«

Zaradi odobritve projektov, ki so bili ob pripravi in sprejemu PDFN 2026 še v postopku potrjevanja oziroma načrtovanja, se navedeni projekti vključujejo v izvedbo v letu 2026. Posledično se prenesejo iz poglavij »3.2 Projekti v postopku potrjevanja« in »3.3 Načrtovani projekti« v poglavje »3.1 Projekti v izvajanju«.

V okviru II. rebalansa se v poglavju »3.1 Projekti v izvajanju« upoštevajo tudi z navedenimi projekti povezane načrtovane aktivnosti. Izvedba aktivnosti v letu 2026 ne bo imela finančnih posledic.

V poglavje »3.1 Projekti v izvajanju« se prenesejo naslednji projekti:

1. ENTURE - Krepitev okoljskega izobraževanja in trajnostnega turizma za odpornost. naravnih območij v srednji Evropi/Enhancing Environmental Education and Sustainable Tourism for Natural Areas Resilience in Central Europe
2. Digitalno upravljanje obiskovalcev: središče znanja za podatkovno podprto prakso v. zavarovanih območjih/Digital Visitor Management: A Knowledge Hub for Data-Driven Practice in Protected Areas
3. AfterAlpineIce - Managing new ice- and permafrost-free areas in the Alps. Conserving and communicating new ecosystems in Alpine protected areas and beyond
4. VrH Julijcev 2 - Izboljšanje stanja vrst in habitatnih tipov v Triglavskem narodnem parku
5. LIFE SUPERNATURA.SI - Strengthened Systemic Support for the Implementation of Natura 2000 in Slovenia

7. točka dnevnega reda

Odločanje o pritožbi Agrarne skupnosti Bohinjska Češnjica, Jereka, Podjelje, Koprivnik na sklep o zavrnitvi vloge za sofinanciranje projekta »Zamenjava strešne kritine na hlevu planine Velo polje«

Predlagatelj: Uroš Brežan
Poročevalec: Uroš Brežan

Gradivo:

- Pravilnik o pomoči za ohranjanje in razvoj kmetijstva ter podeželja na območju Triglavskega narodnega parka (št. 01414-2/2025-1 z dne 16. 6. 2025, ki je dostopen na povezavihttps://www.tnp.si/media/7349/pravilnik_o_pomoci_za_ohranjanje_in_razvoj_kmetijstva_ter_podezelja_na_obmocju_tnp.pdf)
- Javni razpis za dodeljevanje pomoči za ohranjanje in razvoj kmetijstva ter podeželja na območju Triglavskega narodnega parka v letu 2026 za ukrepe izboljšanja pogojev za razvoj kmetijskih gospodarstev (št. 330-2/2026-4 z dne 12. 5. 2026, ki je dostopen na povezavi: https://www.tnp.si/media/8117/razpis_2026_ok.pdf)
- Prijavni obrazec Agrarne skupnosti Bohinjska Češnjica z dne 15. 6. 2026,
- Dopolnitve vloge Agrarne skupnosti Bohinjska Češnjica z dne 21. 7. 2026,
- Kulturnovarstveni pogoji, Zavod za varstvo kulturne dediščine Slovenije, št. I-470/4-2012 z dne 22. 8. 2026,
- Sklep Ministrstva za okolje in prostor, št. 35623-565/2026-2560-2 z dne 18. 6. 2026
- Sklep o zavrnitvi vloge št. 330-2/2026-71 z dne 19. 8. 2026
- Pritožba Agrarne skupnosti Bohinjska Češnjica z dne 2. 9. 2026

Obrazložitev:

Na podlagi Pravilnika o pomoči za ohranjanje in razvoj kmetijstva in podeželja na območju Triglavskega narodnega parka (Uradni list RS, št. 46/25 z dne 24. 6. 2025) in Sklepa direktorja Javnega zavoda Triglavski narodni park (št. 330-2/2026-3 z dne 12. 5. 2026) o začetku postopka za javni razpis je Javni zavod Triglavski narodni park dne 13. 5. 2026, na spletni strani https://www.tnp.si/sl/javni-zavod/uprava/obvestila/ objavil Javni razpis za dodeljevanje pomoči za ohranjanje in razvoj kmetijstva ter podeželja na območju Triglavskega narodnega parka v letu 2026 za ukrepe izboljšanje pogojev za razvoj kmetijskih gospodarstev in pomoč za promocijo gostinsko nastanitvenim obratom. Na razpisu so bili objavljeni naslednji ukrepi: Ukrep 1: Izboljšanje pogojev za razvoj kmetijskih gospodarstev, Ukrep 1.1: Spodbujanje razvoja pridelave, predelave in trženja kmetijskih proizvodov ter lesa in lesnih proizvodov, Ukrep 1.2: Izboljšanje pogojev za pašo živali, Ukrep 1.3: Ohranjanje za območje značilne stavbne tipologije, Ukrep 1.4: Enkratna pomoč dijakom in študentom, Ukrep 2: Pomoč za promocijo gostinsko nastanitvenim obratom. Skupna razpisana vrednost je 130.000,00 EUR.

Na Javni razpis se je prijavila tudi Agrarna skupnost Bohinjska Češnjica, Jereka, Podjelje, Koprivnik (št. 330-2/2026-33 z dne 15. 6. 2026). Strokovna komisija je pri pregledu vloge ugotovila, da je le ta nepopolna, zato je vlagatelja pozvala k dopolnitvi. Ker vlagatelj vloge ni ustrezno dopolnil, je strokovna komisija dne 19. 8. 2026 s sklepom št. 330-2/2026-71 vlogo zavrnila.
Skladno z razpisnimi pogoji je prijavitelj izkoristil pravico pritožbe, o kateri mora na osnovi 34. člena Pravilnika o pomoči za ohranjanje in razvoj kmetijstva in podeželja na območju Triglavskega narodnega parka, odločati Svet Javnega zavoda Triglavski narodni park.

Dikcija 34. člena pravilnika:

»Zoper sklep iz 26. člena in iz prvega odstavka tega člena lahko upravičenec v roku osmih (8) dni od prejema vloži pritožbo, o kateri dokončno odloči Svet JZ TNP na podlagi poročila in mnenja Strokovnega sveta JZ TNP«.

Strokovni svet je o pritožbi Agrarne skupnosti Bohinjska Češnjica, Jereka, Podjelje, Koprivnik razpravljal na seji dne 28. 09. 2026. V razpravi so člani strokovnega sveta podprli mnenje strokovne službe, da se v konkretnem primeru vloge za razpis lahko šteje, da je vloga popolna in se sredstva lahko namenijo za zamenjavo kritine in s tem nadaljnjo rabo kmetijskega objekta.

Predlog sklepa:
7. Pritožbi Agrarne skupnosti Bohinjska Češnjica, Jereka, Podjelje, Koprivnik zoper sklep o zavrnitvi vloge za sofinanciranje projekta »Zamenjava strešne kritine na hlevu planine Velo polje« se ugodi. Vloga Agrarne skupnosti Bohinjska Češnjica, Jereka, Podjelje, Koprivnik se vrne v nadaljnjo obravnavo v skladu z razpisnimi pogoji.

TRIGLAVSKI NARODNI PARK
Ljubljanska cesta 27
4260 Bled, Slovenija
tel +386 04 578 02 00
fax +386 04 578 02 01
triglavski-narodni-park@tnp.gov.si
www.tnp.si
IBAN SI56 0110 0603 0254 226
matična številka 5163846
ID DDV SI-79422837

PRIJAVNI OBRAZEC

JAVNI RAZPIS ZA DODELJEVANJE POMOČI ZA OHRANJANJE IN RAZVOJ KMETIJSTVA TER PODEŽELJA NA OBMOČJU TRIGLAVSKEGA NARODNEGA PARKA V LETU 2026 ZA UKREPE IZBOLJŠANJE POGOJEV ZA RAZVOJ KMETIJSKIH GOSPODARSTEV

na področju kmetijstva - ukrepi 1.1, 1.2, 1.3

Navodila:

Prijavnica mora biti izpolnjena v celoti v slovenskem jeziku, podpisana in žigosana.

I. PODATKI O VLAGATELJU

Ime in priimek/naziv nosilca kmetijskega gospodarstva:	**Agrarna skupnost Bohinjska Češnjica, Jereka, Podjelje, Koprivnik**
Ime in priimek odgovorne osebe *(pravna oseba)*	**Andrej Sodja**
Naslov/sedež:	**Ulica in hišna številka: Podjelje 5** Poštna številka in kraj: **4267 Srednja vas v Bohinju**
Tel. / GSM:	031373238
E pošta:	andrej.sodja@gmail.com
Identifikacijska številka kmetijskega gospodarstva KGM – MID (če je vlagatelj kmetijsko gospodarstvo)	**1 0 0 3 1 7 3 9 4**
Davčna številka:	**3 4 9 9 3 6 0 6**
Matična številka *(pravna oseba)*:	**1 8 6 2 5 7 0 0 0 0**
Davčni zavezanec *(obkrožite)*:	DA NE
Številka transakcijskega računa:	**S I 5 6 - 1 9 1 7 0 5 0 0 3 3 4 6 4 4 6**
Banka, pri kateri je odprt račun:	DBS d.d.
Vlagatelj je *(možnih je več odgovorov, če vlagatelj izpolnjuje več pogojev)*:	1. Kmetijsko gospodarstvo, ki ima manj kot 3 hektarje kmetijskih zemljišč v uporabi **2. Pašna ali agrarna skupnost, ki se ukvarja s predelavo mleka** 3. Kmetijsko gospodarstvo, ki se ukvarja z rejo avtohtonih pasem domačih živali (bovška ovca, drežniška koza, cika in jezersko-solčavska ovca) 4. Nosilec znaka kakovosti TNP ali je v postopku pridobivanja

II. PROJEKT ZAMENJAVA LESENE KRITINE NA HLEVU na planini VELO POLJE

1. Opis projekta, cilji, dejavnosti in rezultati

Kratko opišite projekt.
Katere naložbe in dejavnosti boste izvedli?
Kaj želite z naložbo doseči (rezultati projekta)?

Zamenjava tradicionalne lesene kritine na hlevu pri sirarici na Planini Velo polje. Obstoječa lesena kritina iz smrekovih desk je dotrajana, zato bi kritino zamenjali z macesnovimi deskami.
Hlev je bil nazadnje pokrit pred cca 20 leti. Obstoječa lesena kritina je dotrajana.

Fotografija št. 1, prikaz objekta, v ospredju levo, zadaj sirarna

Načrtuje se vzdrževalna dela na objektu. Odstranitev strešne kritine in letev. Namestitev novih letev ter prekritje objekta z macesnovimi deskami.
Načrtuje se tudi v celoti namestiti ovoj stavbe. Načrtuje se oplankati vse odprte fasadne stene z smrekovimi deskami.

Fotografija št. 2, prikaz objekta, pogled iz severozahodne smeri

2. Zapišite lokacijo kjer bodo izvedene projektne aktivnosti / bo nameščena oprema.

(pri primeru investicije priložite ortofoto ali napišite parcelno številko in katastrsko občino; pri nakupu opreme zapišite naslov kjer bo oprema locirana / shranjena). Projekt se lahko izvaja le na območju TNP.

Planina Velo polje.
Obravnavani objekt je hlev na planini Velo polje. Lokacija objekta je na parceli št. 1716/1, k.o. Studor v občini Bohinj.

Lokacija objekta v GK koordinatnem sistemu je Y = 412311, X = 135364,
v koordinatnem sistemu ETRS WKT: POINT(411940; 135852)



Naročnik	Agrarna skupnost Češnjica, Jereka, Podjelje, Koprivnik		
Investitor	Agrarna skupnost Češnjica, Jereka, Podjelje, Koprivnik		
Objekt in lokacija objekta	HLEV na planini VELO POLJE, Parc. št. 1716/1, k.o. Studor		
Del objekta			
Vsebina, naslov risbe	PREGLEDNA SITUACIJA na ZKP-KN		
Odg. vodja projekta Ident. štev.		Merilo	1 : 1 000
Odg. projektant Ident. št.		Številka projekta	Š-02/ 2026
Izdelal	Andrej Sodja univ.dipl.inž.grad.	Datum	maj 2026
Vrsta projektne dokumentacije	Posnetek stanja/ Idejna zasnova	Številka lista	4/5

3. Skladnost projekta s cilji razpisa

Ali projekt zasleduje sledeče cilje razpisa?

1. Ohranjanje kmetijskih zemljišč in kmetijske krajine v TNP: **DA** / NE

Če da, obrazložite:
paša avtohtone pasme bohinjska cika na planini Velo polje

2. Spodbujanje razvoja trajnostne pridelave in predelave kmetijskih proizvodov ter lesa in lesnih proizvodov: **DA** / NE

Če da, obrazložite: **sirarstvo**

3. Ohranjanje avtohtonih pasem domačih živali in sort kmetijskih rastlin: **DA** / NE

Če da, obrazložite: **bohinjska cika**

4. Ohranjanje arhitekturne identitete, tradicionalnih tehnik gradnje ter krajevno značilne stavbne tipologije: **DA** / NE

Če da, obrazložite: **tradicionalna alpska arhitektura**

5. Spodbujanje trajnostnega turizma pri nosilcih Znaka kakovosti TNP: DA / **NE**

Če da, obrazložite:

6. Razvijanje certifikacijskega sistema Znak kakovosti TNP: DA / **NE**

Če da, obrazložite:

4. **Vpliv projekta na okolje**

Navedite, kako projekt vpliva na okolje ter naravo in prispeva k naslednjim okoljskim ciljem:
1. prilagajanje podnebnim spremembam;
2. varstvo vodnih virov;
3. preprečevanje onesnaževanja;
4. varstvo in ohranjanje biotske raznovrstnosti in ekosistemov,
5. trajnostna raba kmetijskih zemljišč.

Za nadaljnje delovanje planine je obnova in vzdrževanje nujna. Ohranjamo tradicionalne alpske objekte na planini in so tudi nujno potrebni pri izvajanju paše.

5. **Projekt se izvaja na nedostopni planini?**

DA/NE

Če da, zapišite ime planine: **Velo polje**

6. **Ali ste pridobili znak kakovosti TNP oz. ste v postopku njegovega pridobivanja?**

DA / v postopku pridobivanja / **NE**

7. **Ohranjanje za območje značilne stavbne tipologije**

Označite ali Je predmet vaše prijave obnova objekta, ki izpolnjuje vsaj enega od navedenih pogojev:
- je evidentiran v registru nepremične kulturne dediščine;
- se nahaja na območju evidentiranem v registru nepremične kulturne dediščine;
- objekt ima prepoznavne značilnosti in kvalitete stavbne tipologije območja;
- s projektom sanira manj primerne oblikovne značilnosti obstoječega objekta (npr. zamenjava salonitne kritine z leseno, sanacija oblikovno neskladnih prizidkov,...).

Mnenje v zvezi z izpolnjevanjem posebnih pogojev poda pristojna strokovna služba JZ TNP v postopku obravnave.

8. **Sedež KMG je v območju TNP, KMG ima na območju TNP v rabi več kot 70 % kmetijskih zemljišč**

DA / NE

9. **Ste v PRETEKLIH DVEH LETIH že uspešno kandidirali in pridobili sredstva na razpisu TNP za ohranjanje in razvoj kmetijstva ter podeželja v območju Triglavskega narodnega parka?**

DA / NE

Pojasnilo: prejemnika sredstev opredeljujemo glede na davčno številko oz KGM MID.

V kolikor ste že pridobili sredstva, prosimo izpolnite spodnjo preglednico.

Kratek opis sofinanciranih aktivnosti	Leto prejema sredstev
Vzdrževalna dela in obnova zadrževalnikov hudourniške vode	2024

Kraj in datum:
Podjelje 15.06.2026

Žig:
(oziroma pripis
»Žiga ne uporabljamo«)

Agrárna skupnost
Češnjica - Jereka - Podjelje - Koprivnik
v BOHINJU ③

Podpis odgovorne osebe:

Priloge:

- Finančni načrt
- Seznam dokazil
- Izjave vlagatelja

Seznam prilog

Zap. št.	PRILOGA	Priloga je priložena
1	Finančni načrt na priloženem obrazcu	•
1.1	Dokazila o vrednosti naložbe - ponudba / predračun oziroma račun za že izvedene investicije. Za vse dobave blaga in storitev nad 2.000,00 EUR je treba priložiti vsaj tri ponudbe ali ena ponudbo in izjavo o gospodarni izvedbi naročila (obrazec v razpisni dokumentaciji).	*
2	Splošne izjave in izjave o dodatnih pogojih upravičenosti iz IV. poglavja tega razpisa,	
3	Pisne izjave o de minimis pomočeh.	
4	Oddana zbirna vloga v tekočem oziroma preteklem letu, (če rok za oddajo zbirne vloge v tekočem letu še ni potekel), iz katere je razvidno:	*
	• Kmetijsko gospodarstvo, ki ima manj kot 3 hektare kmetijskih zemljišč v uporabi	
	• Reja avtohtonih pasem domačih živali (bovška ovca, drežniška koza, cika, jezersko-solčavska ovca)	•
	• Dokazilo da ima vlagatelj več kot 1GVŽ	*
	• dokazilo o uporabi najmanj 1 hektarja trajnega travinja	*
5	Dokazilo o registraciji dejavnosti, kadar se predmet podpore nanaša na dejavnost predelavo kmetijskih proizvodov ter lesa in lesnih proizvodov. Upravičene so dejavnosti skladne z Uredbo o dopolnilnih dejavnostih na kmetiji (Uradni list RS, št. 57/15, 36/18, 151/22 in 4/25),	
5.1	Dokazilo o registraciji živilskega obrata, če je vlagatelj pašna skupnost, ki se ukvarja s predelavo	
6	Certifikat za ekološko kmetovanje oziroma potrdilo o preusmeritvi v ekološko kmetovanje	
7	Lokacijska informacija, iz katere so razvidni podatki o območjih varovanj in omejitve, če gre za poseg v prostor	
8	Soglasja soglasodajalcev, če se vloga nanaša na poseg v prostor	*
9	Gradbeno dovoljenje za izvedbo investicije, če je s predpisi s področja gradnje objektov to potrebno, oziroma druga ustrezna dokumentacija;	
10	Dokazila o lastništvu oz. overjeno soglasje lastnika, ki izjavlja, da se strinja z načrtovanim posegom, ali drug dokument, iz katerega izhaja, da razpolaga s pravico do uporabe zemljišča oziroma objekta,	
11	Druga dokazila (v kolikor je treba)	

V preglednici označite katera dokazila prilagate in jih priložite za to stranjo.

Pojasnilo: zaporedno številko štiri lahko dokazujete z zbirno vlogo za tekoče leto ali drugimi dokazili, ki ne smejo biti starejša od 30 dni.

Dokazilo o lastništvu zemljišča, vključenosti vlagateljev v certifikacijski sistem Znaka kakovosti TNP in povprečnem številu točk Kmetijskega gospodarstva v OMD na ha ni potrebno prilagati. Podatke bo preveril JZ TNP.

Priloga 1: Finančni načrt

Za tem listom priložite izpolnjen obrazec Finančni načrt.

Podatke prepišite iz pridobljenih ponudb/računov, ki jih prav tako priložite.

Izpolnjujte le polja obarvana s svetlo modro, preostali del se izpolni avtomatično. Ne spreminjajte formul!
Po potrebi dodajte vrstice. Če se formule ne bodo prenesle, jih dodajte oziroma ročno vpišite zneske. Če želite obrazec izpolniti ročno pred kopiranjem iz tabel izbrišite formule.

Zaradi upoštevanja pravil o državnih pomočeh v kmetijstvu mora vlagatelj stroške projekta razdeliti na aktivnosti in stroške, povezane s primarno proizvodnjo oziroma pridelavo kmetijskih proizvodov (TABELA A), in aktivnosti in stroške, ki so povezani z drugimi aktivnostmi, kot predelava kmetijskih proizvodov (vključno s predelavo mleka), trženje kmetijskih proizvodov in razvoj turistične dejavnosti (TABELA B).

DDV ni upravičen strošek!

V kolikor nimate treh ponudb priložite tudi izjavo o gospodarni izvedbi naročila.

Javni razpis za dodeljevanje pomoči za ohranjanje in razvoj kmetijstva ter podeželja na območju Triglavskega narodnega parka v letu 2026 za ukrepe izboljšanje pogojev za razvoj kmetijskih gospodarstev in pomoč za promocijo gostinsko nastanitvenim obratom

FINANČNI NAČRT

Ime in priimek prijavitelja: **Agrarna skupnost Bohinjska Češnjica Jereka Podjelje Koprivnik**

NAVODILA ZA IZPOLNJEVANJE OBRAZCA

Izpolnjujte le polja obarvana s svetlo modro, preostali del se izpolni avtomatično. Zneske zaokrožujte na dve decimlaki. Ne spreminjajte formul!
Po potrebi dodajte vrstice. Če se formule ne bodo prenesle, jih dodajte oziroma ročno vpišite zneske.
Če želite obrazec izpolniti ročno pred kopiranjem iz tabel izbrišite formule.

Zaradi upoštevanja pravil o državnih pomočeh v kmetijstvu mora prijavitelj stroške projekta razdeliti na aktivnosti in stroške, povezane s primarno proizvodnjo oziroma pridelavo kmetijskih proizvodov (TABELA A) in aktivnosti in stroške, ki so povezani z drugimi aktivnostmi, kot predelava kmetijskih proizvodov (vključno s predelavo mleka), trženje kmetijskih proizvodov in razvoj turistične dejavnosti (TABELA B)

A. Stroški, povezani s primarno kmetijsko dejavnostjo/proizvodnjo

VRSTA STROŠKA (iz vrste stroška ALI iz opisa stroška mora biti mogoče razbrati konkretno, za katere stroške gre in v kakšni višini).	Število enot stroška	Znesek na enoto (brez DDV)	Opis stroška (natančnejši opis stroška,vključno z aktivnostjo projekta, na katero se navezuje in načinom, kako se je strošek izračunal)	Znesek v EUR (brez DDV)	DDV	Skupaj upravičeni stroški
macesnova streha	4,5 m3	800		3.600,00 €		3.600,00 €
delo				6.500,00 €		6.500,00 €
late, krovi, drobni material				1.000,00 €		1.000,00 €
prevoz kamion do heliporta				450,00 €		450,00 €
				0,00 €		0,00 €
SKUPAJ STROŠKI PRIMARNA KMETIJSKA PROIZVODNJA				**11.550,00 €**	**0,00 €**	**11.550,00 €**

DDV ni upravičen strošek!

B. Stroški, povezani s predelavo in trženjem kmetijskih proizvodov, razvojem turistične dejavnosti

VRSTA STROŠKA (iz vrste stroška ALI iz opisa stroška mora biti mogoče razbrati konkretno, za katere stroške gre in v kakšni višini).	število enot stroška	znesek na enoto (brez DDV)	opis stroška (natančnejši opis stroška,vključno z aktivnostjo projekta, na katero se navezuje in načinom, kako se je strošek izračunal)	Znesek v EUR (brez DDV)	DDV	Skupaj upravičeni stroški
				0,00 €		0,00 €
				0,00 €		0,00 €
				0,00 €		0,00 €
				0,00 €		0,00 €
				0,00 €		0,00 €
SKUPAJ STROŠKI DRUGIH DEJAVNOSTI				**0,00 €**	**0,00 €**	**0,00 €**

DDV ni upravičen strošek!

SKUPNI ZNESEK	**11.550,00 €**	**0,00 €**	**11.550,00 €**

Kraj in datum:
Podjelje 15.06.2026

Žig:
iroma pripis "Žiga ne uporabljamo")

Agrarna skupnost
Češnjica - Jereka - Podjelje - Koprivnik
v BOHINJU
③

Podpis odgovorne osebe:

Priloga 2: Izjave vlagatelja

Za to stranjo priložite podpisane izjave:

- o izpolnjevanju in sprejemanju razpisnih pogojev
- o že prejetih državnih pomočeh

TRIGLAVSKI NARODNI PARK
Ljubljanska cesta 27
4260 Bled, Slovenija
tel +386 04 578 02 00
fax +386 04 578 02 01
triglavski-narodni-park@tnp.gov.si
www.tnp.si
IBAN SI56 0110 0603 0254 226
matična številka 5103840
ID DDV SI-79422837

Naziv vlagatelja: **Agrarna skupnost Bohinjska Češnjica, Jereka, Podjelje, Koprivnik**
Naslov in pošta: **Podjelje 5**
KMG-MID / davčna številka:**100317394 / 34993606**

Naslov projekta: **ZAMENJAVA LESENE KRITINE NA HLEVU na planini VELO POLJE**

IZJAVA VLAGATELJA O IZPOLNJEVANJU IN SPREJEMANJU RAZPISNIH POGOJEV

Javnega razpisa za dodeljevanje pomoči za ohranjanje in razvoj kmetijstva ter podeželja na območju Triglavskega narodnega parka v letu 2026 za ukrepe izboljšanje pogojev za razvoj kmetijskih gospodarstev in pomoč za promocijo gostinsko nastanitvenim obratom.

Pod materialno in kazensko odgovornostjo izjavljamo, da so podatki, ki so podani v vlogi na **Javnega razpisa za dodeljevanje pomoči za ohranjanje in razvoj kmetijstva ter podeželja na območju Triglavskega narodnega parka v letu 2026 za ukrepe izboljšanje pogojev za razvoj kmetijskih gospodarstev in pomoč za promocijo gostinsko nastanitvenim obratom** (v nadaljevanju: javni razpis) resnični, ne vsebujejo lažnih, zavajajočih, netočnih in nepopolnih podatkov ter da fotokopije priloženih listin ustrezajo originalu. Za podane podatke, njihovo resničnost in ustreznost fotokopij prevzemamo vso odgovornost.

S podpisom izjave soglašamo, da lahko Javni zavod Triglavski narodni park (v nadaljevanju JZ TNP) kot JZ TNP zahteva dodatna pojasnila ali dokazila v zvezi z ugotavljanjem verodostojnosti navedenih podatkov v vlogi na javni razpis ter, da lahko za potrebe tega javnega razpisa pridobi dokazila glede izpolnjevanja pogojev iz uradnih evidenc ali jih preveri na terenu.

Izjavljamo, da:
- ima vlagatelj ustrezno pravno, finančno in poslovno sposobnost za izvedbo predlaganega projekta,
- za stroške projekta, za katerega podajamo vlogo, nismo in ne bomo pridobili pomoči iz drugih sredstev državnega ali lokalnega proračuna ali sredstev EU,
- smo preučili besedilo razpisa in razpisno dokumentacijo in sprejemamo vse pogoje in ostale zahteve vsebovane v njej,
- smo informirani o javni objavi podatkov o projektu in prejemniku pomoči ter odobrenih in izplačanih sredstvih na spletni strani JZ TNP,
- smo posameznike, katerih osebne podatke smo vključili v prijavo, ustrezno informirali o obdelavi njihovih osebnih podatkov, kar med drugim zajema najmanj informacije o tem, da se njihove osebne podatke posreduje na predmetni javni razpis, za kakšne namene se bodo tam obdelovali, komu vse bodo dostopni, na kakšni podlagi temelji obdelava njihovih osebnih podatkov, kakšni so roki hrambe in kakšne so glede tega pravice posameznikov,
- zagotavljamo ustrezno podlago za obdelavo osebnih podatkov, vključenih v prijavo, ki omogoča JZ TNP in ostalim uporabnikom osebnih podatkov, kot so opredeljeni v razpisni dokumentaciji (člani

strokovne komisije in zaposleni JZ TNP idr.), da te osebne podatke obdelujejo za namene izvajanja svojih nalog v programu,

- bomo upravljavcem sklada povrnili vso škodo, ki bi nastala kot posledica naših kršitev zgornjih dveh alinej,
- imamo na dan podpisa izjave poravnane vse davke, prispevke in druge dajatve, določene z zakonom,
- nismo v postopku prisilne poravnave, stečaja ali likvidacije,
- nismo podjetje v težavah in ne dobivamo državne pomoči po posebnem programu za reševanje in prestrukturiranje,
- redno izplačujemo plače in obvezne prispevke za delavce,
- nismo naslovniki neporavnanega naloga za izterjavo na podlagi predhodnega sklepa Evropske komisije, s katerim je pomoč, ki jo je dodelil organ iz Republike Slovenije, razglasila za nezakonito in nezdružljivo z notranjim trgom.
- vlagatelj ali zastopnik vlagatelja nista bila pravnomočno obsojena zaradi kaznivih dejanj v zvezi s poslovanjem, ki so opredeljena v Kazenskem zakoniku Republike Slovenije (KZ-1, UL RS, št. št. 50/12 – uradno prečiščeno besedilo, 6/16 – popr., 54/15, 38/16 in 27/17),
- smo seznanjeni in bomo sledili pravilom razpisa o državnih pomočeh de minimis,
- so vsi podatki, ki smo jih navedli v vlogi na javni razpis, resnični in dokazljivi in smo seznanjeni z dejstvom, da je navedba neresničnih podatkov in informacij osnova za nedodelitev sredstev oz. prekinitev pogodbe o sofinanciranju in vračilo že prejetih sredstev z zakonitimi zamudnimi obrestmi,
- zavedamo se, da v kolikor ne bomo dostavili vseh dokumentov projekta in o tem ne bomo obvesti JZ TNP v pogodbeno določenem roku, bomo izgubi pravico kandidiranja na katerem koli razpisu JZ TNP, za naslednji dve (2) koledarski leti od roka za vložitev zahtevka za izplačilo.

V sklopu, kjer je projekt povezan s trženjem oziroma turizmom je nujno da:

- So projektne aktivnosti povezane z informiranjem in ozaveščanjem širše javnosti o pomenu naravne in kulturne dediščine za trajnostni razvoj območja
- Se zagotovi fizičen prostor, kjer bodo obiskovalcem dostopni ozaveščevalno - promocijski materiali ZKTNP, območja narodnega parka in Biosfernega območja Julijske Alpe,
- Se okolijsko ozaveščanje in informiranje smiselno izvaja tudi v digitalni komunikaciji vlagatelja (objave na družabnih omrežjih, linki do spletnih strani z naravovarstvenimi in okolijskimi vsebinami,...)
- izvajati aktivnosti, ki so bile podprte s tem razpisom, vsaj še 5 let po izplačilu sredstev.

S prejemom sredstev se zavezujemo sodelovati v promocijskih aktivnostih TNP povezanih z ohranjanjem in razvojem kmetijstva ter podeželja na območju Triglavskega narodnega parka.

Kraj in datum:	Žig:	Podpis odgovorne osebe:
Podjelje, 15.06.2026	(oziroma pripis »Žiga ne uporabljamo«)	

Agrarna skupnost
Češnjica - Jereka - Podjelje - Koprivnik
v BOHINJU
3

TRIGLAVSKI NARODNI PARK
Ljubljanska cesta 27
4260 Bled, Slovenija
tel +386 04 578 02 00
fax +386 04 578 02 01
triglavski-narodni-park@tnp.gov.si
www.tnp.si
IBAN SI56 0110 0603 0254 226
matična številka 5103840
ID DDV SI-79422837

Naziv vlagatelja: **Agrarna skupnost Bohinjska Češnjica, Jereka, Podjelje, Koprivnik**
Naslov in pošta: **Podjelje 5**
KMG-MID / davčna številka: **100317394 / 34993606**

Naslov projekta: **ZAMENJAVA LESENE KRITINE NA HLEVU na planini VELO POLJE**

IZJAVA VLAGATELJA O ŽE PREJETIH DRŽAVNIH POMOČEH

Javni razpis za dodeljevanje pomoči za ohranjanje in razvoj kmetijstva ter podeželja na območju Triglavskega narodnega parka v letu 2026 za ukrepe izboljšanje pogojev za razvoj kmetijskih gospodarstev in pomoč za promocijo gostinsko nastanitvenim obratom

1. Izjavljamo, da (obkrožite):

a) nam zadnjem triletnem obdobju **ni bila** dodeljena državna pomoč »de minimis« (za dodeljene štejejo tudi že odobrene, a še ne izplačane pomoči),
(b) nam **je bila** v zadnjem triletnem obdobju že dodeljena državna pomoč »de minimis«, in sicer pri sledečih dodeljevalcih pomoči (navedite vse pomoči, ki ste jih prejeli in sicer se obrazec posebej izpolni za vsako vrsto pomoči pri istem dodeljevalcu):

POMOČ 1	POMOČ 2
Znesek pomoči: Dodeljevalec pomoči: Šlo je za a) **Državno pomoč *de minimis*** v skladu z Uredbo Komisije (EU) 2023/2831 z dne 13. decembra 2023 o uporabi členov 107 in 108 Pogodbe o delovanju Evropske unije pri pomoči de minimis (UL L št. 2023/2831 z dne 15. 12. 2023; v nadaljevanju Uredba Komisije (EU) št. 2023/2831), (b) **Državno pomoč *de minimis* v kmetijskem sektorju**v v skladu z Uredbo Komisije (EU) št. 1408/2013 z dne 18. decembra 2013 o uporabi členov 107 in 108 Pogodbe o	Znesek pomoči: Dodeljevalec pomoči: Šlo je za a) **Državno pomoč *de minimis*** v skladu z Uredbo Komisije (EU) 2023/2831 z dne 13. decembra 2023 o uporabi členov 107 in 108 Pogodbe o delovanju Evropske unije pri pomoči de minimis (UL L št. 2023/2831 z dne 15. 12. 2023; v nadaljevanju Uredba Komisije (EU) št. 2023/2831), b) **Državno pomoč *de minimis* v kmetijskem sektorju**v v skladu z Uredbo Komisije (EU) št. 1408/2013 z dne 18. decembra 2013 o uporabi členov 107 in 108 Pogodbe o

delovanju Evropske unije pri pomoči de minimis v kmetijskem sektorju (UL L št. 352 z dne 24. 12. 2013, str. 9), zadnjič spremenjeno z Uredbo Komisije (EU) 2024/3118 z dne 10. decembra 2024 o spremembi Uredbe Komisije (EU) št. 1408/2013 o uporabi členov 107 in 108 Pogodbe o delovanju Evropske unije pri pomoči de minimis v kmetijskem sektorju (UL L št. 2024/3118 z dne 13. 12. 2024), (v nadaljevanju Uredba Komisije (EU) št. 1408/2013), c) Drugo državno pomoč	delovanju Evropske unije pri pomoči *de minimis* v kmetijskem sektorju (UL L št. 352 z dne 24. 12. 2013, str. 9), zadnjič spremenjeno z Uredbo Komisije (EU) 2024/3118 z dne 10. decembra 2024 o spremembi Uredbe Komisije (EU) št. 1408/2013 o uporabi členov 107 in 108 Pogodbe o delovanju Evropske unije pri pomoči *de minimis* v kmetijskem sektorju (UL L št. 2024/3118 z dne 13. 12. 2024), (v nadaljevanju Uredba Komisije (EU) št. 1408/2013), c) Drugo državno pomoč
POMOČ 3 Znesek pomoči: Dodeljevalec pomoči: Šlo je za a) **Državno pomoč *de minimis*** v skladu z Uredbo Komisije (EU) 2023/2831 z dne 13. decembra 2023 o uporabi členov 107 in 108 Pogodbe o delovanju Evropske unije pri pomoči de minimis (UL L št. 2023/2831 z dne 15. 12. 2023; v nadaljevanju Uredba Komisije (EU) št. 2023/2831), b) **Državno pomoč *de minimis* v kmetijskem sektorju**v v skladu z Uredbo Komisije (EU) št. 1408/2013 z dne 18. decembra 2013 o uporabi členov 107 in 108 Pogodbe o delovanju Evropske unije pri pomoči *de minimis* v kmetijskem sektorju (UL L št. 352 z dne 24. 12. 2013, str. 9), zadnjič spremenjeno z Uredbo Komisije (EU) 2024/3118 z dne 10. decembra 2024 o spremembi Uredbe Komisije (EU) št. 1408/2013 o uporabi členov 107 in 108 Pogodbe o delovanju Evropske unije pri pomoči *de minimis* v kmetijskem sektorju (UL L št. 2024/3118 z dne 13. 12. 2024), (v nadaljevanju Uredba Komisije (EU) št. 1408/2013) c) Drugo državno pomoč	POMOČ 4 Znesek pomoči: Dodeljevalec pomoči: Šlo je za a) **Državno pomoč *de minimis*** v skladu z Uredbo Komisije (EU) 2023/2831 z dne 13. decembra 2023 o uporabi členov 107 in 108 Pogodbe o delovanju Evropske unije pri pomoči de minimis (UL L št. 2023/2831 z dne 15. 12. 2023; v nadaljevanju Uredba Komisije (EU) št. 2023/2831), b) **Državno pomoč *de minimis* v kmetijskem sektorju**v v skladu z Uredbo Komisije (EU) št. 1408/2013 z dne 18. decembra 2013 o uporabi členov 107 in 108 Pogodbe o delovanju Evropske unije pri pomoči de minimis v kmetijskem sektorju (UL L št. 352 z dne 24. 12. 2013, str. 9), zadnjič spremenjeno z Uredbo Komisije (EU) 2024/3118 z dne 10. decembra 2024 o spremembi Uredbe Komisije (EU) št. 1408/2013 o uporabi členov 107 in 108 Pogodbe o delovanju Evropske unije pri pomoči de minimis v kmetijskem sektorju (UL L št. 2024/3118 z dne 13. 12. 2024), (v nadaljevanju Uredba Komisije (EU) št. 1408/2013)sektorju in njenimi spremembami, c) Drugo državno pomoč

2. Izjavljamo, da trenutno (obkrožite):

a) trenutno kandidiramo pri drugih dodeljevalcih državnih pomoči »*de minimis*« v višini _____ EUR, in sicer pri dodeljevalcih: _____

b) trenutno ne kandidiramo pri drugih dajalcih pomoči.

3. Izjavljamo:

- da pri vlagatelju ne gre za primer pripojenega podjetja ali delitve podjetja;
- da je vlagatelj vlogi na javni razpis prilaga obrazložen seznam vseh povezanih subjektov, ki s prejemnikom tvorijo enotno podjetje v skladu z skladu z določili v skladu z Uredbo Komisije (EU) 2023/2831 z dne 13. decembra 2023 o uporabi členov 107 in 108 Pogodbe o delovanju Evropske unije pri pomoči de minimis (UL. L št. 2023/2831 z dne 15. 12. 2023; v nadaljevanju Uredba Komisije (EU) št. 2023/2831), in 18. členom Pravilnika o pomoči za ohranjanje in razvoj kmetijstva in podeželja na območju Triglavskega narodnega parka (Uradni list RS, št. 46/25 z dne 24. 6. 2025).

Seznam povezanih podjetij:

	Naziv povezanega podjetja	Obrazložitev
1		
2		
3		

Kraj in datum:
Podjelje, 15.06.2026

Žig:

(oziroma pripis
»Žiga ne uporabljamo«)

Podpis odgovorne osebe:

Agrarna skupnost
Češnjica - Jereka - Podjelje - Koprivnik
v BOHINJU
3

Priloge 3:

Za to stranjo priložite ostale zahtevane priloge.

TRIGLAVSKI NARODNI PARK
Ljubljanska cesta 27
4260 Bled, Slovenija
tel +386 04 578 02 00
fax +386 04 578 02 01
triglavski-narodni-park@tnp.gov.si
www.tnp.si
IBAN SI56 0110 0603 0254 226
matična številka 5163846
ID DDV SI-79422837

Naziv vlagatelja: **Agrarna skupnost Bohinjska Češnjica, Jereka, Podjelje, Koprivnik**
Naslov in pošta: **Podjelje 5**
KMG-MID / davčna številka: **100317394 / 34993606**

Naslov projekta: **ZAMENJAVA LESENE KRITINE NA HLEVU na planini VELO POLJE**

IZJAVA VLAGATELJA O GOSPODARNI IZVEDBI NAROČILA

Javnega razpisa za dodeljevanje pomoči za ohranjanje in razvoj kmetijstva ter podeželja na območju Triglavskega narodnega parka v letu 2026 za ukrepe izboljšanje pogojev za razvoj kmetijskih gospodarstev in pomoč za promocijo gostinsko nastanitvenim obratom.

Spodaj podpisani Andrej Sodja, zastopnik Agrarne skupnosti Bohinjska Češnjica Jereka Podjelje Koprivnik, izjavljamo,

da bomo za načrtovano naložbo izvedli varčno, smotrno in gospodarno naročilo za vse stroške s katerimi smo/bomo dosegli najugodnejši rezultat projekta.

Kraj in datum:
Podjelje, 15.06.2026

Žig:

(oziroma pripis
»Žiga ne uporabljamo«)

Agrarna skupnost
Češnjica - Jereka - Podjelje - Koprivnik
v BOHINJU ③

Podpis odgovorne osebe:

MEHANSKA OBDELAVA KOVIN SEBASTJAN
SODJA S.P.
Podjelje 005
4267 Srednja vas v Bohinju
041 707 832

Davčna številka: 28839625

AGRARNA SKUPNOST BOHINJSKA ČEŠNJICA,
JEREKA, PODJELJE, KOPRIVNIK
PODJELJE 005
4267 SREDNJA VAS V BOHINJU

PONUDBA	00001
Srednja vas v Bohinju, dne	11.06.2026
Veljavnost	11.06.2026
TR račun	SI56 1917 0501 2438 159

Šifra	Naziv	Količina	Enot	Cena	Rabat	Vrednost
	Menjava strehe na Velem polju:					
00026	Macesnova streha	4,50	m3	800,00	0,00	3.600,00
00027	Delo	1,00	KOS	6.500,00	0,00	6.500,00
00028	Late, krovi, drobni material	1,00	KPL	1.000,00	0,00	1.000,00
00029	Prevoz kamiona do heliporta	1,00	KOS	450,00	0,00	450,00
	SKUPAJ brez DDV					11.550,00
	SKUPAJ ZA PLAČILO EUR					**11.550,00**

Pri plačilu se sklicujte na številko 00 99999-00001-13

" DDV ni obra unan na podlagi 1. to ke 94. lena Zakona o davku na dodano vrednost.

Reklamacije upoštevamo v roku 8 dni po izstavitvi ra una.
Za zamujena pla ila zara unavamo zakonite zamudne obresti.
Podjetje je vpisano v Poslovni register Slovenije, mati na: 7098499000, šifra dejavnosti: 02.400

Sebastjan Sodja

Podpisnik: MANCA STEGNAR
Št. potrdila: 43d7b48e000000005754caa7
Izdajatelj: SI-PASS-CA
Čas podpisa: 07:19, 16.4.2026

ZBIRNA VLOGA 2026

Osnovna vloga

Osnovni podatki o kmetijskem gospodarstvu

Podatki o nosilcu

Priimek in ime / Naziv
AGRARNA SKUPNOST BOHINJSKA ČEŠNJICA, JEREKA, PODJELJE, KOPRIVNIK

Naslov stalnega prebivališča
Podjelje 5, Podjelje, 4267 Srednja vas v Bohinju, Bohinj

Kontaktna oseba
ANDREJ SODJA

Identifikacijska številka
332371

Vrsta kmetijskega gospodarstva
AS

Naslov za vročanje
<ni podatka>

Spol
MOŠKI

Številka transakcijskega računa
SI56 1917 0500 3346 446

Podatki o kmetijskem gospodarstvu

KMG-MID
100317394

Domače ime
ZAJAMNIKI, KRSTENICA

Naslov kmetijskega gospodarstva
, Stara Fužina , Bohinj

Obveščanje in elektronska vročitev dokumentov

Mobilna telefonska številka
031373238

Nimam mobilne telefonske številke
Ne

Dodatna ali stacionarna telefonska številka
<ni podatka>

Elektronski naslov
andrej.sodja@gmail.com

Ne želim posredovati mobilne telefonske številke
Ne

Spletna stran
<ni podatka>

SOPOTNIK

Želim, da me o nepravilnostih (rdeče barvne oznake), ki so bile ugotovljene s sistemom za spremljanje površin v aplikaciji SOPOTNIK, obvestite:

- [x] z elektronsko pošto
- [x] s sporočilom SMS
- [ ] pisno

Z aplikacijo fotoSOPOTNIK lahko neposredno pošiljate fotografije v SOPOTNIK-a in prejemate natančnejša navodila in usmeritve glede ustreznosti zajemanja fotografij, ki bi lahko razjasnila zaznana neskladja, ugotovljena s sistemom za spremljanje površin.

Ali želite, da vam ARSKTRP pošlje SMS, kadar vas v aplikaciji fotoSOPOTNIK čakajo neprebrana sporočila?
Da

Večletne obveznosti

Pregled večletnih obveznosti – površine

Št.	Obveznost	Leto začetka obveznosti	Količina obveznosti
1	PP_PAST	2023	155ha 92ar 34m²

Geoprostorski obrazec - 100720627

Glavni posevek

Št.	BLOK_ID	GERK_PID	Domače ime	NUP gerk	POLJINA_PID	Raba poljine	KMRS	Površina KMRS	Sorta	Zahtevki	Paša	Št. košenj	FFS	Mineralni gnojila
1	11712009	31302	POLJANA	6ha 41ar 50m²	11111049	1300	204	6ha 41ar 50m²		ODPT, DPDPT, OMD	DA	0	NE	NE
2	11962772	6209906	POLJANA 100031302	4ha 79ar 70m²	11111050	1300	204	4ha 79ar 70m²		ODPT, DPDPT, OMD	DA	0	NE	NE

Legenda KMRS

Št.	KMRS	Naziv
1	204	trajno travinje

Legenda raba

Št.	Raba	Naziv
1	1300	trajni travnik

Legenda zahtevek

Št.	Zahtevek	Naziv
1	DPDPT	Dopolnilna prerazporeditvena dohodkovna podpora za trajnostnost
2	ODPT	Osnovna dohodkovna podpora za trajnostnost
3	OMD	Plačilo za naravne ali druge omejitve

Geoprostorski obrazec - 100317394

Glavni posevek

Š.	BLOK_ID	GERK_PID	Domače ime	NUP gerk	POLJINA_PID	Raba poljine	KMRS	Površina KMRS	Sorta	Zahtevki	Paša	Št. košenj	FFS	Mineralna gnojila
1	11774610	5989883	KRSTENICA	32ha 10ar 26m²	11111051	1320	204	32ha 10ar 26m²		ODPT, DPDPT, OMD, PP_PAST	DA	0	NE	NE
2	11774611	4140027	KRSTENICA	15ha 43ar 98m²	11111052	1320	204	15ha 43ar 98m²		ODPT, DPDPT, OMD, PP_PAST	DA	0	NE	NE
3	11774612	5989827	ZAJAMNIKI	4ha 93ar 73m²	11111053	1320	204	4ha 93ar 73m²		ODPT, DPDPT, OMD, PP_PAST	DA	0	NE	NE
4	11774615	4238755	KRSTENICA(2)	2ha 2ar 84m²	11111054	1320	204	2ha 2ar 84m²		ODPT, DPDPT, OMD, PP_PAST	DA	0	NE	NE
5	11774617	4139979	KRSTENICA	2ha 12ar 42m²	11111055	1320	204	2ha 12ar 42m²		ODPT, DPDPT, OMD, PP_PAST	DA	0	NE	NE
6	11774621	4563756	KRSTENICA_1	78ar 88m²	11111000	1320	204	78ar 88m²		ODPT, DPDPT, OMD, PP_PAST	DA	0	NE	NE
7	11774624	4563754	KRSTENICA_1	60ar 59m²	11111001	1320	204	60ar 59m²		ODPT, DPDPT, OMD, PP_PAST	DA	0	NE	NE
8	11774625	5049259	KRSTENICA	55ar 40m²	11111002	1320	204	55ar 40m²		ODPT, DPDPT, OMD, PP_PAST	DA	0	NE	NE
9	11774626	4563753	KRSTENICA_2	33ar 6m²	11111003	1320	204	33ar 6m²		ODPT, DPDPT, OMD, PP_PAST	DA	0	NE	NE
10	11774628	4563755	KRSTENICA_2	38ar 19m²	11111004	1320	204	38ar 19m²		ODPT, DPDPT, OMD, PP_PAST	DA	0	NE	NE
11	11774629	4563759	KRSTENICA_2	33ar 99m²	11111005	1320	204	33ar 99m²		ODPT, DPDPT, OMD, PP_PAST	DA	0	NE	NE
12	11774630	5049285	KRSTENICA	30ar 35m²	11111006	1320	204	30ar 35m²		ODPT, DPDPT, OMD, PP_PAST	DA	0	NE	NE
13	11774631	5050793	ZAJAMNIKI 1	22ar 89m²	11111019	1320	204	22ar 89m²		ODPT, DPDPT, OMD, PP_PAST	DA	0	NE	NE
14	11774635	4563750	ZAJAMNIKI_1	6ar 90m²	11111020	1320	204	6ar 90m²		OMD	DA	0	NE	NE
15	11911354	5989860	ZAJAMNIKI_REPA	58ar 19m²	11111056	1320	204	58ar 19m²		ODPT, DPDPT, OMD, PP_PAST	DA	0	NE	NE

Legenda KMRS

Št.	KMRS	Naziv
1	204	trajno travinje

Legenda raba

Št.	Raba	Naziv
1	1320	travinje z razpršenimi neupravičenimi značilnostmi

Legenda zahtevek

Št.	Zahtevek	Naziv
1	DPDPT	Dopolnilna prerazporeditvena dohodkovna podpora za trajnostnost
2	ODPT	Osnovna dohodkovna podpora za trajnostnost
3	OMD	Plačilo za naravne ali druge omejitve
4	PP_PAST	Planinska paša (pastir)

Geoprostorski obrazec - 100317385

Glavni posevek

	BLOK_ID	GERK_PID	Domače ime	NUP gerk	POLJINA_PID	Raba poljine	KMRS	Površina KMRS	Sorta	Zahtevki	Paša	Št. košenj	FFS	Mineralna gnojila
1	11778158	1255311	GORELJEK	6ha 21ar 13m²	11111016	1320	204	6ha 21ar 13m²		ODPT, DPDPT, OMD, PP_PAST	DA	0	NE	NE
2	11778159	3488134	RUDNO POLJE	5ha 59ar 58m²	11111017	1320	204	5ha 59ar 58m²		ODPT, DPDPT, OMD, PP_PAST	DA	0	NE	NE
3	11778160	4563549	GORELJEK_1	3ha 74ar 88m²	11111018	1320	204	3ha 74ar 88m²		ODPT, DPDPT, OMD, PP_PAST	DA	0	NE	NE
4	11778161	4563564	RUDNO POLJE_1	2ha 60ar 60m²	11111034	1320	204	2ha 60ar 60m²		ODPT, DPDPT, OMD, PP_PAST	DA	0	NE	NE
5	11778162	3487079	GORELJEK	2ha 48ar 65m²	11111035	1320	204	2ha 48ar 65m²		ODPT, DPDPT, OMD, PP_PAST	DA	0	NE	NE
6	11778163	5041140	GORELJEK	1ha 22ar 54m²	11111036	1320	204	1ha 22ar 54m²		ODPT, DPDPT, OMD, PP_PAST	DA	0	NE	NE
7	11778165	1254610	GORELJEK	96ar 66m²	11111037	1320	204	96ar 66m²		ODPT, DPDPT, OMD, PP_PAST	DA	0	NE	NE
8	11778166	1254967	GORELJEK	1ha 76ar 54m²	11111038	1320	204	1ha 76ar 54m²		ODPT, DPDPT, OMD, PP_PAST	DA	0	NE	NE
9	11778167	1254955	GORELJEK	64ar 40m²	11111039	1320	204	64ar 40m²		ODPT, DPDPT, OMD, PP_PAST	DA	0	NE	NE
10	11778168	4563551	GORELJEK_2	1ha 32ar 90m²	11111059	1320	204	1ha 32ar 90m²		ODPT, DPDPT, OMD, PP_PAST	DA	0	NE	NE
11	11778170	5145458	JELJE_1	81ar 68m²	11111060	1320	204	81ar 68m²		ODPT, DPDPT, OMD, PP_PAST	DA	0	NE	NE
12	11778171	4563563	GORELJEK_1	49ar 13m²	11111061	1320	204	49ar 13m²		ODPT, DPDPT, OMD, PP_PAST	DA	0	NE	NE
13	11778173	5145484	GORELJEK_2	46ar 13m²	11111062	1320	204	46ar 13m²		ODPT, DPDPT, OMD, PP_PAST	DA	0	NE	NE
14	11778175	5041219	GORELJEK	77ar 99m²	11111007	1320	204	77ar 99m²		ODPT, DPDPT, OMD, PP_PAST	DA	0	NE	NE
15	11778178	4563541	GORELJEK_1	32ar 81m²	11111008	1320	204	32ar 81m²		ODPT, DPDPT, OMD, PP_PAST	DA	0	NE	NE
16	11778182	4563565	RUDNO POLJE_2	25ar 64m²	11111009	1320	204	25ar 64m²		ODPT, DPDPT, OMD, PP_PAST	DA	0	NE	NE
17	11778185	4563558	GORELJEK_4	20ar 99m²	11111010	1320	204	20ar 99m²		ODPT, DPDPT, OMD, PP_PAST	DA	0	NE	NE
18	11778186	4563560	GORELJEK_5	17ar 57m²	11111011	1320	204	17ar 57m²		ODPT, DPDPT, OMD, PP_PAST	DA	0	NE	NE
19	11778187	5041089	JELJE	15ar 47m²	11111012	1320	204	15ar 47m²		ODPT, DPDPT, OMD, PP_PAST	DA	0	NE	NE

Št.	BLOK_ID	GERK_PID	Domače ime	NUP gerk	POLJINA_PID	Raba poljine	KMRS	Površina KMRS	Sorta	Zahtevki	Paša	Št. košenj	FFS	Mineralna gnojila
20	11778189	4563561	GORELJEK_6	14ar 52m²	11111013	1320	204	14ar 52m²		ODPT, DPDPT, OMD, PP_PAST	DA	0	NE	NE
21	11778191	5145460	GORELJEK_1	5ar 29m²	11111014	1320	204	5ar 29m²		OMD	DA	0	NE	NE
22	11778192	4563543	GORELJEK_2	11ar 71m²	11111015	1320	204	11ar 71m²		ODPT, DPDPT, OMD, PP_PAST	DA	0	NE	NE
23	11778193	5041162	GORELJEK	8ar 68m²	11111023	1320	204	8ar 68m²		OMD	DA	0	NE	NE
24	11778194	4563548	GORELJEK_1	9ar 25m²	11111024	1320	204	9ar 25m²		OMD	DA	0	NE	NE
25	11778195	4563546	GORELJEK_1	7ar 90m²	11111025	1320	204	7ar 90m²		OMD	DA	0	NE	NE
26	11778196	5145550	GORELJEK_1	7ar 12m²	11111026	1320	204	7ar 12m²		OMD	DA	0	NE	NE
27	11778197	5041314	RUDNO POLJE	5ar 94m²	11111027	1320	204	5ar 94m²		OMD	DA	0	NE	NE
28	11778199	5145500	GORELJEK_2	4ar 71m²	11111021	1320	204	4ar 71m²		OMD	DA	0	NE	NE
29	11778200	4563545	GORELJEK_3	3ar 29m²	11111022	1320	204	3ar 29m²		OMD	DA	0	NE	NE
30	11778201	1255309	GORELJEK	3ar 40m²	11111028	1320	204	3ar 40m²		OMD	DA	0	NE	NE
31	11778202	4563562	GORELJEK_7	2ar 84m²	11111029	1320	204	2ar 84m²		OMD	DA	0	NE	NE
32	11778203	5145560	GORELJEK_4_1	2ar 38m²	11111030	1320	204	2ar 38m²		OMD	DA	0	NE	NE
33	11778204	4563540	JELJE_2	91m²	11111031	1320	204	91m²			DA	0	NE	NE
34	11911355	5989794	GORELJEK_PODROBAR	78ar 85m²	11111057	1320	204	78ar 85m²		ODPT, DPDPT, OMD, PP_PAST	DA	0	NE	NE
35	12019208	6397294	GORELJEK OBČINA	16ar 59m²	11111058	1320	204	16ar 59m²		ODPT, DPDPT, OMD, PP_PAST	DA	0	NE	NE

Legenda KMRS

Št.	KMRS	Naziv
1	204	trajno travinje

Legenda raba

Št.	Raba	Naziv
1	1320	travinje z razpršenimi neupravičenimi značilnostmi

Legenda zahtevek

Št.	Zahtevek	Naziv
1	DPDPT	Dopolnilna prerazporeditvena dohodkovna podpora za trajnostnost
2	ODPT	Osnovna dohodkovna podpora za trajnostnost
3	OMD	Plačilo za naravne ali druge omejitve
4	PP_PAST	Planinska paša (pastir)

Geoprostorski obrazec - 100488017

Glavni posevek

Št.	BLOK_ID	GERK_PID	Domače ime	NUP gerk	POLJINA_PID	Raba poljine	KMRS	Površina KMRS	Sorta	Zahtevki	Paša	Št. košenj	FFS	Mineralni gnojila
1	11782398	5308887	VELO POLJE-MIŠEL VRH_8	44ha 77ar 3m²	11111032	1320	204	44ha 77ar 3m²		ODPT, DPDPT, OMD, PP_PAST	DA	0	NE	NE
2	11782401	5503414	VELO POLJE-MIŠEL VRH(2)	6ha 35ar 71m²	11111033	1320	204	6ha 35ar 71m²		ODPT, DPDPT, OMD, PP_PAST	DA	0	NE	NE
3	11782402	4580353	VELO POLJE-MIŠEL VRH_1	3ha 69ar 69m²	11111040	1320	204	3ha 69ar 69m²		ODPT, DPDPT, OMD, PP_PAST	DA	0	NE	NE
4	11782406	4239383	VELO POLJE-MIŠEL VRH	1ha 91ar 29m²	11111041	1320	204	1ha 91ar 29m²		ODPT, DPDPT, OMD, PP_PAST	DA	0	NE	NE
5	11782407	4580425	VELO POLJE-MIŠEL VRH_2	2ha 36ar 99m²	11111042	1320	204	2ha 36ar 99m²		ODPT, DPDPT, OMD, PP_PAST	DA	0	NE	NE
6	11782408	4580449	VELO POLJE-MIŠEL VRH_3	90ar 51m²	11111043	1320	204	90ar 51m²		ODPT, DPDPT, OMD, PP_PAST	DA	0	NE	NE
7	11782411	4580470	VELO POLJE-MIŠEL VRH_4	71ar 89m²	11111044	1320	204	71ar 89m²		ODPT, DPDPT, OMD, PP_PAST	DA	0	NE	NE
8	11782412	4580505	VELO POLJE-MIŠEL VRH_5	57ar 70m²	11111045	1320	204	57ar 70m²		ODPT, DPDPT, OMD, PP_PAST	DA	0	NE	NE
9	11782415	5084566	VELO POLJE	33ar 40m²	11111046	1320	204	33ar 40m²		ODPT, DPDPT, OMD, PP_PAST	DA	0	NE	NE
10	11782416	4580518	VELO POLJE-MIŠEL VRH_6	28ar 18m²	11111047	1320	204	28ar 18m²		ODPT, DPDPT, OMD, PP_PAST	DA	0	NE	NE
11	11782417	4580530	VELO POLJE-MIŠEL VRH_7	16ar 31m²	11111048	1320	204	16ar 31m²		ODPT, DPDPT, OMD, PP_PAST	DA	0	NE	NE
12	11782418	4580546	VELO POLJE-MIŠEL VRH_8	14ar 93m²	11110996	1320	204	14ar 93m²		ODPT, DPDPT, OMD, PP_PAST	DA	0	NE	NE

Št.	BLOK_ID	GERK_PID	Domače ime	NUP gerk	POLJINA_PID	Raba poljine	KMRS	Površina KMRS	Sorta	Zahtevki	Paša	Št. košenj	FFS	Mineralna gnojila
13	11782419	4580555	VELO POLJE-MIŠEL VRH_9	3ar 49m²	11110997	1320	204	3ar 49m²		OMD	DA	0	NE	NE
14	11802938	3488182	KONJSKA DOLINA	46ar 34m²	11110998	1320	204	46ar 34m²		ODPT, DPDPT, OMD, PP_PAST	DA	0	NE	NE
[illegible]	11802939	4563566	KONJSKA DOLINA_1	23ar 57m²	11110999	1320	204	23ar 57m²		ODPT, DPDPT, OMD, PP_PAST	DA	0	NE	NE

Legenda KMRS

Št.	KMRS	Naziv
1	204	trajno travinje

Legenda raba

Št.	Raba	Naziv
1	1320	travinje z razpršenimi neupravičenimi značilnostmi

Legenda zahtevek

Št.	Zahtevek	Naziv
1	DPDPT	Dopolnilna prerazporeditvena dohodkovna podpora za trajnostnost
2	ODPT	Osnovna dohodkovna podpora za trajnostnost
3	OMD	Plačilo za naravne ali druge omejitve
4	PP_PAST	Planinska paša (pastir)

Izpolnjevanje večletnih površinskih obveznosti

Izpolnjevanje večletnih površinskih obveznosti (podatki so informativne narave)

Št.	Obveznost	Se sledi lokacijsko	Leto začetka obveznosti	Količina obveznosti	Najmanjša dovoljena količina	Zagotovljena količina glede na lokacijsko obveznosti	Skupaj zagotovljena količina	Lokacijsko povečanje	Informativni izračun znižanja plačila	Obrazložite
1	PP_PAST	Ne	2023	155ha 92ar	140ha 32ar	se ne sledi lokacijsko	155ha 15ar	se ne sledi lokacijsko	0%	

Vloga za registracijo obrata na področju primarne pridelave živil rastlinskega izvora in registracijo obrata na področju primarne pridelave krme ter spremembo podatkov o dejavnosti(h) obrata

Skupine primarnih živil rastlinskega izvora za oddajo na trg

Vlagatelj zbirne vloge (nosilec kmetijskega gospodarstva), ki oddaja na trg primarna živila rastlinskega izvora, namenjena za prehrano ljudi, ali opravlja dejavnosti povezane z njo, mora svoj obrat registrirati pri Upravi za varno hrano, veterinarstvo in varstvo rastlin.

Oddaja podatkov na tem obrazcu se šteje za registracijo živilskega obrata za dejavnost pridelave živil rastlinskega izvora oz. registracijo obrata na področju primarne pridelave krme.

Izjavljam, da oddajam na trg naslednje skupine primarnih živil rastlinskega izvora

Žita Ne	Krompir Ne	Zelenjadnice Ne	Oljnice in predivnice Ne
Sadje in namizno grozdje Ne	Grozdje za vino Ne	Sladkorna pesa Ne	Oljka Ne
Hmelj Ne	Njivska zelišča Ne	Samonikli plodovi in zelišča Ne	Gojene gobe Ne

Dejavnosti na področju primarne pridelave krme

Izjavljam, da oddajam na trg naslednje skupine primarnih živil rastlinskega izvora

PRIMARNA PRIDELAVA KRME RASTLINSKEGA IZVORA

V2 - primarna pridelava krme rastlinskega izvora vključno s transportom, shranjevanjem in ravnanjem s primarnimi proizvodi na mestu proizvodnje in prevoz primarnih proizvodov rastlinskega izvora z mesta proizvodnje do drugega obrata
Da

POSLI POVEZANI S PRIMARNO PRIDELAVO KRME

V3 - proizvodnja krmnih mešanic za potrebe lastnega kmetijskega gospodarstva brez uporabe krmnih dodatkov ali premiksov iz krmnih dodatkov (razen silirnih dodatkov)
Ne

PROIZVODNJA KRMNIH MEŠANIC S KRMNIMI DODATKI IN PREMIKSI

V4 - proizvodnja krmnih mešanic izključno za potrebe lastnega kmetijskega gospodarstva z uporabo krmnih dodatkov ali premiksov iz krmnih dodatkov (razen uporabe "drugih zootehničnih dodatkov" ter "kokcidiostatikov in histomonostatikov")
Ne

MAJHNE KOLIČINE (EVIDENTIRANJE)

V7 - neposredna prodaja majhnih količin krme rastlinskega izvora kmetijam na lokalnem območju
Ne

Tržna usmerjenost KMG

Podatki o tržni usmeritvi kmetijskega gospodarstva

Kmetijsko gospodarstvo je:

- [x] samooskrbno;
- [ ] delno tržno;
- [ ] tržno;
- [ ] ne želim odgovoriti.

Povzetek prijavljenih površin

Raba (upravičena površina)

Št.	Raba	Naziv	Površina GP	Površina NP	Površina PP
1	1300	trajni travnik	11ha 21ar 20m²	11ha 21ar 20m²	11ha 21ar 20m²
2	1320	travinje z razpršenimi neupravičenimi značilnostmi	155ha 87ar 37m²	155ha 87ar 37m²	155ha 87ar 37m²
Σ			**167ha 08ar 57m²**	**167ha 08ar 57m²**	**167ha 08ar 57m²**

Raba (grafična površina)

Št.	Raba	Naziv	Površina GP	Površina NP	Površina PP
1	1300	trajni travnik	11ha 21ar 20m²	11ha 21ar 20m²	11ha 21ar 20m²
2	1320	travinje z razpršenimi neupravičenimi značilnostmi	160ha 51ar 82m²	160ha 51ar 82m²	160ha 51ar 82m²
Σ			**171ha 73ar 02m²**	**171ha 73ar 02m²**	**171ha 73ar 02m²**

Kmetijske rastline

Št.	Šifra	Naziv	Površina PR	Površina GP	Površina NP	Površina PP	Skupaj
1	204	trajno travinje	0m²	167ha 08ar 57m²	0m²	0m²	167ha 08ar 57m²

Zahtevki

Št.	Intervencija	Zahtevek	Naziv	Površina GP	Površina NP	Površina PP	Skupaj
1	Neposredna plačila (NP)	DPDPT	Dopolnilna prerazporeditvena dohodkovna podpora za trajnostnost	166ha 36ar 47m²	0m²	0m²	166ha 36ar 47m²
2	Neposredna plačila (NP)	ODPT	Osnovna dohodkovna podpora za trajnostnost	166ha 36ar 47m²	0m²	0m²	166ha 36ar 47m²
3	Plačilo za naravne ali druge omejitve (OMD)	OMD	Plačilo za naravne ali druge omejitve	167ha 07ar 66m²	0m²	0m²	167ha 07ar 66m²
4	Kmetijsko-okoljska-podnebna plačila (BK)	PP_PAST	Planinska paša (pastir)	155ha 15ar 27m²	0m²	0m²	155ha 15ar 27m²

Izjave

Z elektronskim podpisom jamčim oziroma potrjujem

• da sem na svojem kmetijskem gospodarstvu odgovoren za izvajanje kmetijske dejavnosti, da ga upravljam v svojem imenu in za svoj račun ter da sem v skladu s pravili vpisa v RKG prijavil vse kmetijske površine in, če imam obveznosti v okviru standarda DKOP 8 iz uredbe, ki ureja pogojenost, ali če uveljavljam mejice za operacijo Ohranjanje mejic, tudi površine krajinskih značilnosti;

• da sem seznanjen z zahtevami pogojenosti, pogoji upravičenosti za intervencije (ukrepe), ki jih uveljavljam, in predpisanimi upravnimi sankcijami zaradi neupoštevanja pogojev upravičenosti in zahtev;

• da se smejo vsi podatki iz zbirne vloge in zahtevkov uporabiti tudi za namene državnih pomoči v skladu z 61. in 62. členom ZKme-2 ter za ukrepe kmetijske politike iz predpisov, ki urejajo pomoči ob nepredvidljivih dogodkih v kmetijstvu;

• da sem seznanjen z možnostjo, da se upravičenost do posameznih zahtevkov za plačila za intervencije iz uredbe, ki ureja neposredna plačila, uredbe, ki ureja intervencije kmetijsko-okoljska-podnebna plačila, ekološko kmetovanje, ekološko čebelarjenje, lokalne pasme in sorte, biotično varstvo rastlin in plačilo za naravne ali druge omejitve ter iz uredbe, ki ureja intervencijo dobrobit živali, lahko spremenijo v skladu s Strateškim načrtom skupne kmetijske politike 2023–2027 za Slovenijo (v nadaljnjem besedilu: SN 2023–2027), veljavnim na dan odločanja o zahtevku;

• da sem seznanjen:
- da ARSKTRP podatke o upravičencih objavi na osrednjem spletnem mestu državne uprave, do katerega ima vzpostavljeno povezavo tudi enotno spletno mesto Evropske unije, v skladu z 98. členom Uredbe 2021/2116/EU ter IV. in VI. poglavjem Uredbe 2022/128/EU;
- da se podatki objavijo vsako leto najpozneje 31. maja za prejšnje finančno leto in so dostopni dve leti od dneva prve objave;
- da lahko podatke o upravičencih iz 98. člena Uredbe 2021/2116/EU v skladu z 99. členom Uredbe 2021/2116/EU obdelujejo revizijski in preiskovalni organi EU in Republike Slovenije z namenom varovanja finančnih interesov EU;
- da lahko v skladu s 101. členom Uredbe 2021/2116/EU Republika Slovenija in Evropska komisija zbirata osebne podatke zaradi izvajanja svojih upravljavskih, kontrolnih in revizijskih obveznosti ter obveznosti spremljanja in vrednotenja intervencij v okviru Uredbe 2021/2116/EU ter tudi za statistične namene in teh podatkov ne obdelujeta na način, ki ni v skladu s tem namenom. Kadar se osebni podatki obdelujejo zaradi spremljanja in vrednotenja ter za statistične namene, se spremenijo v anonimne in obdelajo le v zbirni obliki;
- da imam v zvezi z objavo in obdelavo osebnih podatkov v skladu z zakonom, ki ureja varstvo osebnih podatkov, Uredbo 2016/679/EU (v nadaljnjem besedilu: uredba GDPR«) in Uredbo 2018/1725/EU pravico do posameznikovega dostopa, popravka, izbrisa (pozabe), omejitve obdelave, prenosljivosti podatkov, ugovora in pritožbe pri nadzornem organu. Zahteva ali ugovor v zvezi s temi pravicami se vloži pisno ali ustno na zapisnik pri ARSKTRP. Seznanjen sem, da so nadaljnje informacije za posameznike, katerih osebne podatke bo obdelovala ARSKTP, objavljene na spletni strani ARSKTRP;
- da ARSKTRP podatke za stike (telefonske številke in e-naslov) pridobi iz te vloge in da se podatki obdelujejo na podlagi prvega in drugega odstavka 188. člena ZKme-2 in točke (c) prvega odstavka 6. člena uredbe GDPR, in sicer zaradi izpolnitve zakonske obveznosti upravljavcev osebnih podatkov. Osebni podatki se obdelujejo z namenom odprave nejasnosti glede vloge, neformalnega pozivanja in obveščanja v zvezi z izvajanjem intervencij kmetijske politike ter merjenja zadovoljstva v zvezi z izvajanjem intervencij kmetijske politike;
- da lahko podatke zbirne vloge pod pogoji iz 191. člena ZKme-2 pridobijo in uporabljajo MKGP, ARSKTRP, UVHVVR, ZRSVN, KGZS, IRSKGLR, IRSNVP, IRSOE, uprave krajinskih parkov (za območje, ki ga pokrivajo), lokalne skupnosti, lokalne akcijske skupine, organizacije za kontrolo in certificiranje ekološke ali integrirane pridelave oziroma predelave, izvajalci programov usposabljanj in svetovanj za intervencije v okviru javnih služb, izvajalci promocije za izvajanje zakona, ki ureja promocijo kmetijskih in živilskih proizvodov, izvajalci promocije za izvajanje promocijskih aktivnosti, določenih s SN 2023–2027, v okviru javnih služb za potrebe intervencij sheme za okolje in podnebje, dobrobit živali, kmetijsko-okoljska-podnebna plačila, lokalne pasme in sorte in biotično varstvo rastlin, raziskovalne inštitucije za raziskovalne namene ter SURS za statistične namene;
- da ARSKTRP pridobi podatek o izpolnjevanju pogoja obveznih dajatev in drugih denarnih nedavčnih obveznosti v skladu z zakonom, ki ureja finančno upravo, ki jih izterjuje davčni organ v skladu s predpisi države;

- da so vsi vneseni opisni podatki in morebitni grafični podatki, ki sem jih navedel v zbirni vlogi, resnični, pravilni, popolni ter da za svoje izjave prevzemam kazensko in materialno odgovornost;

- da sem seznanjen, da ARSKTRP v skladu z 62. členom Uredbe 2021/2116/EU ne odobri plačil za intervencije, ki jih uveljavljam v zbirni vlogi, če ugotovi, da sem pogoje za pridobitev plačil ustvaril umetno in v nasprotju z nameni teh intervencij;

- da v zvezi z uveljavljenjem sredstev ni storjena goljufija ali drugo nezakonito dejanje, ki vpliva na finančne interese EU, ter da sem seznanjen s tem, da ARSKTRP izvaja ukrepe za preprečevanje, odkrivanje in odzivanje na goljufije in druga nezakonita dejanja, ki vplivajo na finančne interese EU;

Uporaba kontaktnih podatkov

Dovoljujem, da lahko MKGP uporabi moje kontaktne podatke za namen organiziranja izobraževanj, usposabljanj in dogodkov s področja preprečevanja in zmanjševanja izgub hrane in odpadne hrane ter lokalne hrane.

Da

Izkrčitev vinogradniških površin

Izjavljam, da nameravam v tem letu izkrčiti vinogradniške površine.

Ne

Varstvo osebnih podatkov

Upravljalec osebnih podatkov je ARSKTRP, Dunajska cesta 160, 1000 Ljubljana, kontakt: 01 580 77 92, aktrp@gov.si; kontakt DPO je dpo.aktrp@gov.si (in kontaktna številka agencije), vsi podatki iz 13. člena Splošne uredbe o varstvu podatkov pa so objavljeni na spletni strani ARSKTRP: https://www.gov.si/assets/organi-v-sestavi/ARSKTRP/Dokumenti/Informacije-za-posameznike-po-13.-in-14.-clenu-GDPR.pdf

Izjava pooblaščenca

Pooblaščenec Manca Stegnar, izjavljam, da sem to vlogo izpolnil in podpisal z varnim elektronskim podpisom s kvalificiranim potrdilom po pooblastilu nosilca tega kmetijskega gospodarstva. To pooblastilo velja izključno za vložitev te vloge in preneha s trenutkom, ko je to dejanje opravljeno. Kot pooblaščenec nimam nikakršnih drugih vrst pooblastil v tem upravnem postopku, še posebej ne za sprejemanje kakršnih koli odločb, poštnih pošiljk ali katerihkoli drugih pisanj. Navedeno pooblastilo sprejemam.

Da

Agrarna skupnost Bohinjska Češnjica Jereka Podjelje Koprivnik
Podjelje 5
4267 Srednja vas v Bohinju

Bohinjska Češnjica, 05.06.2026

Zavod za varstvo kulturne dediščine Slovenije
OE KRANJ
Tomšičeva ulica 7
4000 Kranj

VLOGA ZA IZDAJO KULTURNOVARSTVENEGA SOGLASJA – Izvedba vzdrževalnih del na hlevu, planina Velo polje

Spoštovani.

Podpisani zastopnik agrarne skupnosti - lastnik hleva na zemljišču p.št. 1716/1 k.o. Studor, dajem vlogo za izdajo naravovarstvenega soglasja za obnovo enostavnega objekta – zamenjava strešne kritine.

Vlogi prilagamo projektno dokumentacijo IDZ št. Š-02/2026, maj 2026.

Lep pozdrav.

Andrej Sodja

Agrarna skupnost
Češnjica - Jereka - Podjelje - Koprivnik
V BOHINJU

Priloga:
- 1 x Vloga Obrazec
- 1 x projektna dokumentacija IDZ, 02/2026, maj 2026

Poslano:
- Naslovniku, priporočeno s povratnico

Agrarna skupnost Bohinjska Češnjica Jereka Podjelje Koprivnik
Podjelje 5
4267 Srednja vas v Bohinju

ADVICE of receipt/of delivery/of payment/of entry
POVRATNICA – obvestilo o vročitvi/izplačilu/vpisu

P-20/CN 07

Postal administration of the Republic of Slovenia
Poštna uprava Republike Slovenije

Office of posting Sprejemna pošta	**Date** Datum
Addressee of the item Naslovnik pošiljke	ZVKDS OE KRANJ TOMŠIČEVA ULICA 7 4000 KRANJ

Nature of the item/Vrsta pošiljke

AR,A
05 06 2026 14 26
0,091kg
16021
Potrdilo
4264 SLOVENIJA
BOHINJSKA BIST.
***6,0300 EUR
RA 9509 0953 5 SI

To be co

The item
deli... vročena 9.6.2026 izplačana

Date and signature*
Datum in podpis

* This advice may be signed by the addressee or, if the regulations of the country of destination so provide, by another authorized person or by the official of the office of destination.
* To obvestilo lahko podpiše naslovnik ali v skladu s predpisi naslovne države druga pooblaščena oseba ali delavec naslovne pošte.

09.06.26.20
A.R.

On postal service
Službeno
Stamp of the office returning the advice
Žig pošte, ki vrača povratnico

To be filled in by the sender / Izpolni pošiljatelj

Priority
Prednostno

Return to
Vrniti

Name Ime in priimek	ANDREJ SODJA
Street and No Ulica in številka	BOHINJSKA ČEŠNJICA 68
Locality and country Kraj in država	4267 SREDNJA VAS

Lep pozdrav.

Andrej Sodja

Agrarna skupnost
Češnjica - Jereka - Podjelje - Koprivnik
v BOHINJU
③

Priloga:
- 1 x Vloga Obrazec
- 1 x projektna dokumentacija IDZ, 02/2026, maj 2026

Poslano:
- Naslovniku, priporočeno s povratnico

7

Zavod za varstvo kulturne dediščine Slovenije

Vloga za izdajo kulturnovarstvenega soglasja

Območna enota
OE KRANJ

Naslov
Tomšičeva ulica 7, 4000 Kranj

INVESTITOR

Ime in priimek organizacije oz. ime organizacije
Agrarna skupnost Bohinjska Češnjica Jereka Podjelje Koprivnik

Kontaktna oseba
Andrej Sodja

Elektronska pošta
andrej.sodja@gmail.com

Telefonska številka
031373238

Ulica
Podjelje

Hišna številka
5

Kraj
Srednja vas v Bohinju

Poštna številka
4264

POOBLAŠČENEC

Ime in priimek organizacije oz. ime organizacije
/

Kontaktna oseba
Andrej Sodja

Elektronska pošta
andrej.sodja@gmail.com

Telefonska številka
031373238

Ulica
Bohinjska Češnjica

Hišna številka
68

Kraj
Slovenija

Poštna številka
4267

Osnovni podatki o predvidenem posegu v prostor:
Objekt, ki je predmet vloge za pridobitev soglasja, je hlev s senikom na planini Velo polje. Na objektu je dotrajana lesena strešna kritina. Predvidena je odstranitev strešne kritine, namestitev novih letev in namestitev nove lesene macesnove kritine. Ovoj stavbe, je predviden iz novih žaganih smrekovih desk.

PRIDOBLJENI KULTURNOVARSTVENI POGOJI

Št.:
Št. I-470/4-2012

Datum:
Datum: 22.8.2012

OSNOVNI PODATKI O LEGI OBJEKTA OZ. NAPRAVE

Točen naslov
Stara Fužina NN

Katastrska občina
STUDOR

Številka kat. občine
2198

Parcelna številka
1716/1

Del stavbe št.
Stavba NN 2198 k.o. Studor

Priloženi so naslednji dokumenti:

- Ustrezna skica in opis posega
- Druge priloge: IZS Š-02/2026, maj 2026

Datum:
05.06.2026

Podpis:

Agrarna skupnost
Češnjica - Jereka - Podjelje - Koprivnik
v BOHINJU

Agrarna skupnost Bohinjska Češnjica Jereka Podjelje Koprivnik
Podjelje 5
4267 Srednja vas v Bohinju

Bohinjska Češnjica, 05.06.2026

Ministrstvo za naravne vire in prostor
Dunajska cesta 48

1000 Ljubljana

Javni zavod Triglavski narodni park
Ljubljanska cesta 27
4260 BLED

VLOGA ZA IZDAJO NARAVOVARSTVENEGA SOGLASJA – Izvedba vzdrževalnih del na hlevu, planina Velo polje

Spoštovani.

Podpisani zastopnik agrarne skupnosti - lastnik hleva na zemljišču p.št. 1716/1 k.o. Studor, dajem vlogo za izdajo naravovarstvenega soglasja za obnovo enostavnega objekta – zamenjava strešne kritine.

Vlogi prilagamo projektno dokumentacijo IDZ št. Š-02/2026, maj 2026.

Lep pozdrav.

Andrej Sodja

Agrarna skupnost
Češnjica - Jereka - Podjelje - Koprivnik
v BOHINJU
3

Priloga:
- 1 x Vloga Obrazec
- 1 x projektna dokumentacija IDZ, 02/2026, maj 2026

Poslano:
- Naslovniku, priporočeno s povratnico
- TNP, priporočeno s povratnico
- ZVKD OE Kranj, priporočeno s povratnico

ADVICE of receipt/of delivery/of payment/of entry
POVRATNICA – obvestilo o vročitvi/izplačilu/vpisu

P-20/CN 07

Postal administration of the Republic of Slovenia
Poštna uprava Republike Slovenije

Office of posting / Sprejemna pošta: 4264	Date / Datum: 5.6.2026
Addressee of the item / Naslovnik pošiljke: JZ TNP BLED, LJUBLJANSKA C 27, 4260 BLED	

Nature of the item/Vrsta pošiljke

AR,A
05 06 2026 14 26
0,092kg
16021
Potrdilo RA 9509 0954 4 SI

4264 SLOVENIJA
BOHINJSKA BIST.
***6,0300 EUR

☐ Reg... Prip...
☐ Pri... Pre...
No of it...
☐ Po... Po...
To be c...
The ite...
☒ delivered / vročena ☐ izplačana
Date and signature* / Datum in podpis: 8.6.2026

* This advice may be signed by the addressee or, if the regulations of the country of destination so provide, by another authorized person or by the official of the office of destination.
* To obvestilo lahko podpiše naslovnik ali v skladu s predpisi naslovne države druga pooblaščena oseba ali delavec naslovne pošte.

BLED Č 08.06.25.18 4260

A.R.

On postal service / Službeno
Stamp of the office returning the advice / Žig pošte, ki vrača povratnico

To be filled in by the sender / Izpolni pošiljatelj

Priority / Prednostno
Return to / Vrniti

Name / Ime in priimek	ANDREJ SODJA
Street and No / Ulica in številka	BOHINJSKA ČEŠNJICA 68
Locality and country / Kraj in država	4267 SREDNJA VAS

ADVICE of receipt/of delivery/of payment/of entry
POVRATNICA – obvestilo o vročitvi/izplačilu/vpisu

P-20/CN 07

Postal administration of the Republic of Slovenia
Poštna uprava Republike Slovenije

Office of posting / Sprejemna pošta: 4264 BOH. BISTRICA	Date / Datum: 5.6.2026
Addressee of the item / Naslovnik pošiljke: MNVP, DUNAJSKA 48, 1000 LJUBLJANA	

Nature of the item/Vrsta pošiljke

AR,A
05 06 2026 14 27
0,091kg
16021
Potrdilo RA 9509 0955 8 SI

4264 SLOVENIJA
BOHINJSKA BIST.
***6,0300 EUR

☐ Registe... Priporoč...
☐ Priority / Prednos...
No of item/Št...
☐ Postal m... Poštna n...
To be comple...
The item mer...
☐ delivere... vročena ☐ izplačana
Date and signature* / Datum in podpis: 08.06.2026

* This advice may be signed by the addressee or, if the regulations of the country of destination so provide, by another authorized person or by the official of the office of destination.
* To obvestilo lahko podpiše naslovnik ali v skladu s predpisi naslovne države druga pooblaščena oseba ali delavec naslovne pošte.

A.R.

On postal service / Službeno
Stamp of the office returning the advice / Žig pošte, ki vrača povratnico

LJUBLJANA a 08.06.2026 1000

To be filled in by the sender / Izpolni pošiljatelj

Priority / Prednostno
Return to / Vrniti

Name / Ime in priimek	ANDREJ SODJA
Street and No / Ulica in številka	BOHINJSKA ČEŠNJICA 68
Locality and country / Kraj in država	4267 SREDNJA VAS

Agrarna skupnost Bohinjska Češnjica Jereka Podjelje Koprivnik
Podjelje 5
4267 Srednja vas v Bohinju

(osnovni podatki o investitorju)

Ministrstvo za naravne vire in prostor
Dunajska cesta 48
1000 Ljubljana
gp.mnvp@gov.si

VLOGA ZA PRIDOBITEV NARAVOVARSTVENEGA SOGLASJA
po 105. oz. 105a. členu Zakona o ohranjanju narave

Zakon o ohranjanje narave (Uradni list RS, št. 96/04 – ZON-UPB2, 61/06 – ZDru-1, 32/08 – OdlUS, 8/10 – ZSKZ-B, 46/14, 21/18 – ZNOrg, 31/18, 82/20, 3/22 – Zdeb, 105/22 - ZZNŠPP in 18/23 – ZDU-1O)

Gradbeni zakon (Uradni list RS, št. 199/21 in 105/22 – ZZNŠPP)

Uredba o razvrščanju objektov (Uradni list RS, št. 96/22)

Za gradnjo objekta na območju, ki ima na podlagi predpisov s področja ohranjanja narave poseben status in za katerega **ni treba pridobiti gradbenega dovoljenja, je treba pridobiti naravovarstveno soglasje**, za izdajo katerega je pristojno Ministrstvo, pristojno za ohranjanje narave.

I. PODROBNEJŠI PODATKI O INVESTITORJU:

1. investitor

ime in priimek (za fizične osebe) oz. naziv firme (za pravne osebe): ***AGRARNA SKUPNOST BOHINJSKA ČEŠNJICA JEREKA PODJELJE KOPRIVNIK***

ulica, poštna številka, kraj: ***PODJELJE 5, 4267 SREDNJA VAS V BOHINJU***

telefon*: ***031 373 238*** enaslov*: **andrej.sodja@gmail.com**

2. pooblaščenec

ime in priimek (za fizične osebe) oz. naziv firme (za pravne osebe): _____

ulica, poštna številka, kraj: _____

telefon*: _____ enaslov*: _____

**podatek ni obvezen*

II. PODATKI O POSEGU:
(Navedeno se izpolni, v kolikor je stranka pred izdajo naravovarstvenega soglasja pridobila naravovarstvene pogoje):

1. Navedba številke že izdanih naravovarstvenih pogojev ter opis, kako in kje so upoštevani pri izdelavi projektne dokumentacije

_____

_____

_____

_____

(Navedeno se izpolni, v kolikor stranka ni pridobila naravovarstvenih pogojev):

2. Vrsta nameravanega posega (ustrezno obkrožite in dopišite):

- [1]Novogradnja /rekonstrukcija enostavnega objekta

  OBNOVA Stavbe za rejo živali , 12712

  _____

- [1]novogradnja enostavnega objekta kot nadomestna gradnja_____

  _____

- [2]novogradnja / rekonstrukcija, ko gre za primere, ki se štejejo za enostavne objekte:
  - priključek
  - vrtina za zajem toplote iz vode in zemljine
  - ekološki otok
  - objekt za oglaševanje in informacijski pano
  - naprava in gradbeni element za opazovanje naravnih pojavov, naravnih virov in stanja okolja
  - urbana oprema in spominska obeležja, ki se gradijo na obstoječih javnih površinah
  - zunanja naprava in zunanja oprema za proizvodnjo in shranjevanje električne energije iz obnovljivih virov energije
- [3]odstranitev objekta _____

  _____

- [4]manjša rekonstrukcija objekta _____

  _____

- [5]vzdrževalna dela v javno korist, ki predstavljajo gradnjo objekta (podrobnejši opis nameravanih del, navesti je potrebno tudi pravno podlago iz [2]področnih predpisov)

  _____

  _____

  _____

[1] Vnesite ime in klasifikacijsko številko objekta v skladu s Prilogo 1 Uredbe o razvrščanju objektov
[2] Gre za primere, ki se v skladu s petim odstavkom 11. člena Uredbe o razvrščanju objektov štejejo za enostavne objekte ne glede na splošna in posebna merila za razvrščanje po Uredbi o razvrščanj objektov
[3] Vnesite ime in klasifikacijsko številko obstoječega objekta v skladu s Prilogo 1 Uredbe o razvrščanju objektov in v kolikor gre za manj zahteven ali zahteven objekt tudi podatke, iz katerih bo razvidno, da ne gre za primer iz prvega odstavka 5. člena Gradbenega zakona
[4] Navedite vrsto del manjše rekonstrukcije, navedene v Prilogi 2 Uredbe o razvrščanju objektov
[5] Podroben opis del z navedbo pravne podlage, ki ta dela določa kot vzdrževalna dela v javno korist (primeroma: Zakon o cestah, Zakon o telekomunikacijah)

3. Podrobnejši opis posega

Objekt, ki je predmet vloge za pridobitev soglasja, je hlev s senikom na planini Velo polje.

Na objektu je dotrajana lesena strešna kritina.

Predvidena je odstranitev strešne kritine, namestitev novih letev in namestitev nove lesene macesnove kritine. Ovoj stavbe, je predviden iz novih žaganih smrekovih desk.

3.1. Opredelitev lokacije nameravanega posega (seznam zemljišč, vključno z navedbo katastrske občine in občine:

številka parcele 1716/1, 2198 k.o. Studor

katastrska občina Studor

številka katastrske občine 2198

občina BOHINJ

3.2. Opis obstoječega in predvidenega stanja:

Objekt, ki je predmet vloge za pridobitev soglasja, je hlev na planini Velo polje.

Na objektu je dotrajana lesena strešna kritina.

Obstoječa kritina na objektu je lesena. Lesen je tudi ovoj stavbe v mansardnem delu, ki ga predstavljajo deske. Predvideno novo stanjeje nova kritina v leseni izvedbi. Predvidena je tudi namesztitev ovoja v pritličnem delu z novimi žaganimi smrekovimi deskami.

3.3. Zagotavljanje komunalne oskrbe in priključevanje na infrastrukturo - popis predvidenih priključkov na infrastrukturo z navedbo predvidenih dimenzij oziroma predvideno kapaciteto ter z lokacijo priključitve (k.o. in parcelna številka)

Ni komunalne oskrbe in ni predvidenih novih priključkov.

3.4. Grafični prikaz lege objekta na zemljišču, tako da je razvidna njegova tlorisna velikost, odmiki od sosednjih zemljišč in sosednjih objektov

3.5. Grafični prikaz značilnih prerezov (profilov) *glej prilogo*

3.6. Osnovni podatki o gradnji[6]

3.6.1. Stavba: Stavbe za rejo živali , 12712

- število etaž 2
- višina stavbe 5,00 m -sleme
- globina stavbe 4,00 m x 6,00m

3.6.2. Gradbeni inženirski objekt:

- višina gradbeno inženirskega objekta_____
- globina gradbeno inženirskega objekta_____
- dolžina nosilnega razpona_____

[6]skladno z merili, določenimi z Uredbo o razvrščanju objektov

4. Namen rabe (stanovanjski, počitniški, kmetijski, industrijski ali drugi objekti oziroma posegi) ter opis temeljnih značilnosti in podatkov nadaljnje rabe oziroma opravljanja dejavnosti:

   Kmetijski objekt, hlev na planini je namenjen oskrbi živine v času pašne sezone, junij do september.

III. VLOGI PRILAGAMO NASLEDNJE DOKUMENTE (ustrezno obkrožite):

a) idejna zasnova oz. skica enostavnega objekta (tloris, prerez) vključno z navedbo tlorisnih dimenzij, največje višine (do slemena) in globine (izkop) enostavnega objekta ali projekt, ki je obdelan na višji ravni oziroma tisti del projekta, obdelanega na višji ravni, ki je v zvezi s predmetom soglašanja;

b) prikaz parcel z vrisano mikrolokacijo enostavnega objekta;

c) izvod izdanih naravovarstvenih pogojev (v kolikor je investitor pred izdajo naravovarstvenega soglasja pridobil naravovarstvene pogoje);

d) pooblastilo o zastopanju (v kolikor zahteve ne vlaga investitor);

e) drugo.

Vsa dokumentacija se kot dokumentarno gradivo hrani pri upravnem organu v skladu z Uredbo o upravnem poslovanju (Uradni list RS, št. 9/18, 14/20 ,167/20, 172/21, 68/22, 89/22, 135/22 in 77/23).

IV. IZJAVA

Podpisani/a *dovoljujem* / *ne dovolim, da se mi vsa dokumentacija vroča v elektronski obliki na moj elektronski naslov: andrej.sodja@gmail.com .**

**- ustrezno obkrožiti*

Bohinjska Češnjica, 05.06.2026
(kraj in datum)

podpis:

Agrarna skupnost
Češnjica - Jereka - Podjelje - Koprivnik
v BOHINJU
③

Agrarna skupnost Bohinjska Češnjica, Jereka, Podjelje, Koprivnik
Podjelje 5
4267 Srednja vas v Bohinju

Datum: Bohinjska Češnjica, 21.07.2026

TRIGLAVSKI NARODNI PARK
Ljubljanska cesta 27

4260 BLED

Zadeva: **Dopolnitev vloge št. 330-2/2026-33**

Veza: **vaša št. zadeve 330-2/2026-40**

Spoštovani.

V ponedeljek 13.07.2026 smo prejeli poziv za dopolnitev vloge št. 330-2/2026-33, za projekt zamenjava kritine na hlevu na Velem Polju.

V prilogi dopisa posredujemo dopolnitve:

- Lokacijska informacija
- Dokazilo, da je objekt zgrajen zakonito - Soglasje ZVKD št. 35101-0606/2026-5, z dne 17.7.2026.
  Objekt je bil zgrajen leta 2012, zanj smo pridobili projektne pogoje zavoda za varstvo kulturne dediščine ter kasneje tudi soglasje.
- Izjava o lastništvu

Lepo pozdravljeni.

Predsednik Agrarne skupnosti
Andrej Sodja

Poslati:
- Naslovniku priporočeno s povratnico

Priloge:
- Lokacijska informacija
- Soglasje ZVKDS
- Izjava o lastništvu
- Denacionalizacijska odločba
- Izpis iz ZK

Agrarna skupnost
Češnjica - Jereka - Podjelje - Koprivnik
v BOHINJU ③

OBČINA BOHINJ
OBČINSKA UPRAVA
Triglavska cesta 35, 4264 Bohinjska Bistrica
T: 04/ 577 01 00 E: obcina@bohinj.si

OBČINA BOHINJ
Št. dok.: 3512-0167/2026 - 3
Podpisnik: Nataša Fujs
Izdajatelj: Republika Slovenija, SIGEN-CA G2
Št. potrdila: 00DD00C83DD000000000572D3309 Veljavnost: 11.08.2030
Datum in ura: 17.07.2026 13:38 Dokument je elektronsko podpisan.

OBČINA BOHINJ
Št. dok.: 3512-0167/2026 - 3
Podpisnik: Silvo Režek
Izdajatelj: Republika Slovenija, SIGEN-CA G2
Št. potrdila: 0270DEEE000000000572EEB03 Veljavnost: 22.06.2031
Datum in ura: 20.07.2026 09:46 Dokument je elektronsko podpisan.

Številka: **3512-0167/2026/2**
Datum: **15.07.2026**

Vlagatelj: **AGRARNA SKUPNOST BOHINJSKA ČEŠNJICA, JEREKA, PODJELJE, KOPRIVNI**
PODJELJE 5
4267 SREDNJA VAS V BOHINJU

LOKACIJSKA INFORMACIJA
za gradnjo objektov oziroma izvajanje drugih del na zemljiščih ali objektih

1. VRSTA GRADNJE OZIROMA DRUGIH DEL IN VRSTA OBJEKTA:

Vrsta gradnje oziroma drugih del:	- Investicijsko vzdrževalna dela
Vrsta objekta glede na namen in funkcijo:	
Nezahtevni	- Hlev s senikom

2. PODATKI O ZEMLJIŠKI PARCELI / PARCELAH, ZA KATERE SE IZDAJA LOKACIJSKO INFORMACIJO

Št. parcele	Katastrska občina	Vrste zgrajenih objektov na zemljišču
1716/1	STUDOR	- stavba brez naslova, št. stavbe: 329 - stavba brez naslova, št. stavbe: 333 - stavba brez naslova, št. stavbe: 334 - stavba brez naslova, št. stavbe: 335 - Cesta št.: 2 (Boh vratca - Vodnikov dom) - Cesta št.: 2 (Dolic - Velska dolina) - Cesta št.: 2 (Malo polje - Velo polje) - Cesta št.: 2 (Na Zagonu - Vodnikov dom) - Cesta št.: 2 (Velo polje - Vodnikov dom) - Cesta št.: 2 (Velska dolina - Vodnikov dom S) - Cesta št.: 2 (Vernar JZ - Vodnikov dom S) - Cesta št.: 2 (Vodnikov dom - Vodnikov domS)

Opomba: podatki o vrstah zgrajenih objektov na posamezni parceli so povzeti iz uradnih evidenc GURS

3. PROSTORSKI AKTI, KI VELJAJO NA OBMOČJU ZEMLJIŠKE PARCELE / PARCEL

Občinski prostorski načrt: Odlok o občinskem prostorskem načrtu Občine Bohinj (Uradni vestnik Občine Bohinj št. 4/16, 11/16, 4/17, 8/17)
Občinski podrobni prostorski načrt: /
Državni prostorski načrt: /

4. ENOTA UREJANJA PROSTORA: BP-1, BP-7

5. PODATKI O NAMENSKI RABI PROSTORA

Št. parcele	EUP	Osnovna namenska raba	Podrobna namenska raba	Oznaka	Delež (%)
1716/1	BP-1	območja drugih zemljišč	ostala območja	OO	26,5
1716/1	BP-1	območja gozdnih zemljišč	gozdna zemljišča	G	48,2
1716/1	BP-1	območja kmetijskih zemljišč	druga kmetijska zemljišča	K2	16,4
1716/1	BP-7	območja drugih zemljišč	ostala območja	OO	0,4
1716/1	BP-7	območja gozdnih zemljišč	gozdna zemljišča	G	0,1
1716/1	BP-7	območja kmetijskih zemljišč	druga kmetijska zemljišča	K2	8,4

Opomba: podatki o deležih parcel v posamezni namenski rabi so zgolj informativne narave in pridobljeni na podlagi preseka grafičnih podatkov namenske rabe prostora v Občinskem prostorskem načrtu in grafičnih podatkov zemljiško katastrskega prikaza iz uradnih evidenc GURS.

6. PODATKI O OBMOČJIH VAROVANJ IN OMEJITEV / STANJE PROSTORA

Št. parcele	Vrsta varovanega območja	Ime varovanega območja	Pravna podlaga
1716/1	Varovalni gozd	Varovalni gozd	Zakon o gozdovih (Uradni list RS, št. 30/93, 67/02, 110/07, 106/10, 63/13, 101/13, 17/14, 24/15).
1716/1	Natura 2000	Julijci	Pravilnik o določitvi in varstvu naravnih vrednot (Uradni list RS, št. 111/04, 70/06, 58/09, 93/10 in 23/15)
1716/1	Natura 2000	Julijske Alpe	Pravilnik o določitvi in varstvu naravnih vrednot (Uradni list RS, št. 111/04, 70/06, 58/09, 93/10 in 23/15)
1716/1	Ekološko pomembna območja	Julijske Alpe	Uredba o ekološko pomembnih območjih (Uradni list RS, št. 48/04, 33/13 in 99/13
1716/1	Naravne vrednote	Malo polje	/
1716/1	Zavarovana območja	Naravni spomenik Triglav	Zakon o Triglavskem narodnem parku (Uradni list RS, št. 52/10)
1716/1	Kmetijska zemljišča	Kmetijska zemljišča	Zakon o kmetijskih zemljiščih (Uradni list RS, št. 71/11 – UPB, 58/12 in 27/16)
1716/1	Varstveni režimi kulturne dediščine	Julijske Alpe - Triglavski narodni park - dediščina	/
1716/1	Varstveni režimi kulturne dediščine	Stara Fužina - Planina Velo polje - dediščina	/
1716/1	Erozijska območja	Erozijska območja	/
1716/1	Gozdna zemljišča	Gozdna zemljišča	Zakon o gozdovih (Uradni list RS, št. 30/93, 67/02, 110/07, 106/10, 63/13, 101/13, 17/14, 24/15).
1716/1	Triglavski narodni park	Triglavski narodni park -	/

		prvo varstveno območje	
1716/1	Priobalno zemljišče (podatki so informativne narave)	Priobalno zemljišče vod II. reda (podatki so informativne narave)	/

Št. parcele	Vrsta varovanega območja	Ime varovanega območja	Pravna podlaga
1716/1	Predkupna pravica države - varovalni gozd	Varovalni gozd	Zakon o gozdovih (Uradni list RS, št. 30/93, 56/99 – ZON, 67/02, 110/02 – ZGO-1, 115/06 – ORZG40, 110/07, 106/10, 63/13, 101/13 – ZDavNepr, 17/14, 22/14 – odl. US, 24/15, 9/16 – ZGGLRS in 77/16)
1716/1	Zavarovana območja (ARSO)	Naravni spomenik Triglav	Zakon o Triglavskem narodnem parku (Uradni list RS, št. 52/10)
1716/1	Zavarovana območja (ARSO)	Triglavski narodni park	Zakon o Triglavskem narodnem parku (Uradni list RS, št. 52/10)

7. POSEBNE DOLOČBE ZA EUP

Za EUP: BP-1 - ostala območja (OO), EUP: BP-1 - gozdna zemljišča (G), EUP: BP-1 - druga kmetijska zemljišča (K2):

Identifikacijska oznaka, ime EUP	Oznaka FE, način urejanja	Namenska raba v območju	Podrobni PIP
BP-1 Severne Bohinjske planine	TNP OPN	G, K1, K2, OO, VC	Zaradi ohranjanja narave in mirnih območij veljajo tudi določila 133. člena za omejitev dejavnosti in drugih ureditev na gornjem platoju Pokljuke.

Za EUP: BP-7 - ostala območja (OO), EUP: BP-7 - gozdna zemljišča (G), EUP: BP-7 - druga kmetijska zemljišča (K2):

Identifikacijska oznaka, ime EUP	Oznaka FE, način urejanja	Namenska raba v območju	Podrobni PIP
BP-7 Velo polje	TNP OPN	K2, OO, G	Ni podrobnih PIP.

8. VRSTE DOPUSTNIH DEJAVNOSTI, VRSTE DOPUSTNIH GRADENJ IN DRUGIH DEL TER VRSTE DOPUSTNIH OBJEKTOV GLEDE NA NAMEN

8.1. Vrste dopustnih dejavnosti in vrste dopustnih objektov glede na namen:

147. člen (planine)

1. Na planinah so objekti dopustni le za kmetijske namene (stan, hlev, hlev s senikom, staja, steljnik, senik oziroma svisli, molzišče, vodni zbiralnik za potrebe napajanja živine, sirarna z objekti, v katerih se predeluje mleko ter drugi objekti za kmetijske namene, ki so značilni za planine). Za obstoječe objekte so dopustna vzdrževalna dela, rekonstrukcije in odstranitve objektov. Gradnja novega objekta je dopustna le na mestu poprej odstranjenega obstoječega objekta in brez povečanja BTP, molzišča za molžo živali pa se lahko postavijo tudi na novih lokacijah. V 1. in 2. varstvenem območju TNP pri rekonstrukciji objekta

povečanje BTP ni dopustno. Za obstoječe sirarne je poleg navedenih posegov dopustna tudi dozidava v zvezi z okoljsko in energetsko sanacijo objekta.

2. Pri vzdrževanju in gradnjah se upošteva značilnosti lokalnega stavbarstva na posamezni planini: umestitev v prostor, velikost in oblika objektov, oblika in naklon strehe, struktura in barva strešne kritine, oblikovanje in uporaba materialov pri stavbarskih in arhitekturnih elementih.

3. Sprememba namembnosti obstoječih kmetijskih objektov in pomožnih kmetijsko-gozdarskih objektov (pomožni kmetijsko-gozdarski objekti, objekti za rejo živali ter objekti za kmetijske proizvode in dopolnilno dejavnost) v nekmetijsko namembnost ni dopustna. Prav tako ni dopustna sprememba namembnosti navedenih objektov v stanove.

4. Izvajanje gostinske dejavnosti in nudenje prenočišč na planini znotraj TNP je dopustno pod pogoji, ki jih določa zakon o narodnem parku, v okviru dopolnilne dejavnosti na planini.

5. Sirarne na planinah so zidane, dopustna je tudi delna izvedba v lesu. Pred vhodom je dopusten večji odprt pokrit prostor ali nadstrešek, ki ga ni dopustno zapreti iz ene ali več strani.

6. Gradnja cest in novih poti na planine ni dopustna. Pri rekonstrukcijah in vzdrževanju obstoječih cest in poti ter pri drugih gradbenih posegih se zagotavlja sprotna sanacija poškodovanih površin z upoštevanjem krajinskih značilnosti posamezne planine.

7. Ohranja se grbinaste travnike in druge mikroreliefne značilnosti. Ravnanje grbinastih travnikov ni dopustno.

8. Umeščanje zračnih vodov, nadzemnih infrastrukturnih objektov in drugih infrastrukturnih objektov (male čistilne naprave, črpališča, vodohrani ipd.) na območju planine je dopustno izjemoma ter samo na podlagi predhodne strokovne prostorske preveritve in utemeljitve, v kateri se dokaže, da tak objekt ne bo povzročil razvrednotenja krajinskih kakovosti območja. Pri njihovem oblikovanju se upošteva značilnosti lokalnega stavbarstva na posamezni planini.

9. Ograje za pašo živine, varovalne oziroma zaščitne ograje, objekti, namenjeni obrambi in varstvu pred naravnimi in drugimi nesrečami, ter pomožni objekti za spremljanje stanja okolja so na planinah dopustni skladno s prilogo 1 tega odloka, na območju TNP tudi skladno z zakonom o narodnem parku.

10. Sajenje drevnine, ki ni lokalno značilna ter uvajanje kultur, ki niso lokalno značilne in bi zahtevale specifične ureditve ter s tem spremembo krajinskih vzorcev, ni dopustno.

11. Na planinah, ki ležijo v vodovarstvenih območjih, se lahko posegi in dejavnosti izvajajo le skladno s prepovedmi in omejitvami kot jih določajo predpisi o zavarovanju virov pitne vode.

12. Določila tega odloka o odmikih stavb in pomožnih objektov od sosednjih zemljišč na planinah ne veljajo.

14. Pred vsakim posegom na območju planine ali na objektih na planini je treba pridobiti pogoje in soglasje organov, pristojnih za varstvo kulturne dediščine in ohranjanje narave.

15. Stavbišča objektov na planinah so evidentirana in prikazana v skladu s prvim, drugim, tretjim in enajstim odstavkom prejšnjega člena.

16. Območje posamezne planine je določeno z mejo EUP v skladu s 160. in 162. členom tega odloka.

Za EUP: BP-1 - druga kmetijska zemljišča (K2), EUP: BP-7 - druga kmetijska zemljišča (K2):

60. člen (dopustni objekti in dejavnosti po območjih namenske rabe)

26. K2 – Druga kmetijska zemljišča

1. Dopustni objekti, posegi in dejavnosti:
   - agrarne operacije in vodni zadrževalniki za potrebe namakanja kmetijskih zemljišč,
   - poleg pomožnih objektov iz priloge 1 tega odloka, ki so dopustni na K2, tudi: ograje in opore za trajne nasade in opore za mreže proti toči,
   - posegi za začasne ureditve za potrebe obrambe in varstva pred naravnimi in drugimi nesrečami,
   - ureditve za rekreacijo v naravnem okolju, določene s PPIP za EUP v poglavju 4 tega odloka, tako da se ohranja kmetijska raba zemljišča.

Za EUP: BP-1 - gozdna zemljišča (G), EUP: BP-7 - gozdna zemljišča (G):

60. člen (dopustni objekti in dejavnosti po območjih namenske rabe)

27. G – Območja gozdov

1. Dopustni objekti in dejavnosti:
   - objekti in druga dela, ki povečujejo požarno varnost gozdov,
   - sanacija peskokopov, kamnolomov, gramoznic in divjih odlagališč odpadkov s kontroliranim odlaganjem inertnih odpadkov na podlagi projekta in soglasij pristojnih služb ter sanacija cestnih usekov in nasipov,
   - gozdarska investicijsko-vzdrževalna dela skladno s predpisi o gozdovih,
   - posegi v skladu z gozdnogospodarskimi in lovskogojitvenimi načrti,
   - počivališča, ureditev učnih, rekreacijskih, planinskih poti, naprave za rekreacijo v naravi, klopi, mize, razgledišča in razgledni stolpi, koši za odpadke, usmerjevalne in izobraževalne table, kažipoti in podobna oprema,
   - objekti za vodnogospodarske ureditve (pregrade, jezovi ipd.), vodnogospodarske ureditve obstoječih strug, potokov in hudournikov po usmeritvah pristojne vodne uprave ter druge ureditve za potrebe varstva pred negativnim delovanjem voda in objekti za potrebe varstva pred naravnimi in drugimi nesrečami,
   - gradnja objektov za črpanje, filtriranje in zajem vode ne glede na zahtevnost objekta ob upoštevanju zakonskih in podzakonskih aktov, ki urejajo to področje.

Za EUP: BP-1 - ostala območja (OO), EUP: BP-7 - ostala območja (OO):

60. člen (dopustni objekti in dejavnosti po območjih namenske rabe)

34. OO – ostala območja

1. Dopustni objekti in dejavnosti:
   - posegi, ki bi zahtevali preoblikovanje reliefa in spremembo talnega profila niso dopustni,
   - odvzemanje grušča z melišč ni dopustno,
   - posegi v planinska travišča ter ostanke drevesne in grmovne vegetacije niso dopustni, razen ob vzdrževanju planinskih poti pod pogoji in s soglasjem organov, pristojnih za ohranjanje narave in gozdove,
   - vzdrževanje in urejanje planinskih in drugih poti je dopustno pod pogoji in s soglasjem organa, pristojnega za ohranjanje narave,
   - objekti in posegi, ki so v skladu z drugimi določili tega odloka dopustni na ostalih območjih OO, so dopustni pod pogoji in s soglasjem organa, pristojnega za ohranjanje narave.

8.2. Vrste dopustnih gradenj oziroma drugih del:

61. člen (dopustni objekti in posegi v prostor)

1. Če odlok o OPN ali drug predpis ne določa drugače, so na celotnem območju občine poleg objektov, posegov in ureditev, določenih v 60. členu odloka o OPN, ter v povezavi z naslednjim odstavkom tega člena dopustni tudi naslednji objekti in drugi posegi v prostor:

1. komunalni objekti, vodi in naprave:
   - za oskrbo s pitno in požarno vodo,
   - za odvajanje in čiščenje komunalne in padavinske odpadne vode,
   - za interno oskrbo s plinom ter javno oskrbo z vročevodom in toplovodom,
   - za javno razsvetljavo in semaforizacijo,
   - podzemno in nadzemno elektroenergetsko omrežje in objekti napetostnega nivoja 20 kV in manj ob upoštevanju pogojev iz 121. in 122. člena odloka o OPN,
   - male hidroelektrarne (mHE),
   - elektronsko komunikacijsko omrežje v skladu s 123. in 124. členom odloka o OPN,
   - zbiralnice ločenih frakcij odpadkov,
   - objekti, vodi in naprave okoljske, energetske in komunikacijske infrastrukture, če so izvedeni v sklopu drugega objekta, ki ga je na območju dopustno graditi in druga podzemna energetska infrastruktura.
2. gradnja, rekonstrukcija in vzdrževanje državnih in lokalnih cest ter javnih poti,
3. parkirne površine samo za osebna vozila,
4. podzemne etaže s tem odlokom dopustnih zahtevnih in manj zahtevnih objektov na območjih stavbnih zemljišč povsod tam, kjer in v kolikršnem obsegu to dopuščajo geomehanske razmere, hidrološke razmere, potek komunalnih vodov, zaščita podtalnice in stabilnost sosednjih objektov. Na območju Bohinjske Bistrice (EUP z oznako BB), če ne gre za območje naselbinske dediščine ali stavbno dediščino, so pod navedenimi pogoji dopustni tudi podzemni objekti.
5. pločniki, kolesarske steze, kolesarske poti, jahalne poti, pešpoti, dostopne poti do obstoječih objektov,
6. avtobusna postajališča s potrebnimi ureditvami,
7. dostopi za funkcionalno ovirane osebe,
8. parkovne in odprte bivalne površine, otroška igrišča in biotopi,
9. vodnogospodarske ureditve,
10. brvi in mostovi,
11. dostopi do vode,
12. objekti za obrambo ter varstvo pred naravnimi in drugimi nesrečami, vključno z zakloniści ter objekti za zaščito, reševanje in pomoč,
13. objekti za zagotovitev varstva pred utopitvami,
14. naprave za potrebe raziskovalne in študijske dejavnosti (meritve, zbiranje podatkov),
15. mikrourbana oprema.

2. Ne glede na določbo zgornjega odstavka so na spodaj naštetih območjih namenske rabe dopustni le naslednji objekti in drugi posegi v prostor:
   - K1, K2: 1., 2. (poleg gradnje, rekonstrukcije in vzdrževanje državnih in lokalnih cest ter javnih poti, ki so kot načrtovane določene v karti 4. »Prikaz območij enot urejanja prostora in gospodarske javne infrastrukture«, so dopustni tudi dostopi do objektov, ki jih je dopustno graditi na kmetijskih zemljiščih in površinah razpršene poselitve ali pa so prepoznani kot razpršena gradnja), 5. (samo: nadkrita čakalnica na postajališču, pločnik, kolesarska steza, pešpot in druge rekreacijske poti, oporni in podporni zidovi, nadhodi, podhodi, prepusti, protihrupne ograje, pomožni cestni objekti, ob rekonstrukciji državne in lokalne ceste ter javnih poti, ureditev obstoječih dostopnih cest oziroma poti do objektov ter uporaba jahalnih poti po obstoječih poteh), 6. (samo ob rekonstrukciji lokalne ceste in javne poti), 7. (samo kot ureditev v sklopu vzdrževanja zakonito zgrajenega objekta), 9., 10. (samo ob rekonstrukciji lokalne ceste in javne poti), 14. (samo vrtina ali vodnjak, potrebna za raziskave) in 15. točka prvega odstavka. Za vse objekte in druge posegi v prostor, navedene v tej alineji, je treba pridobiti soglasje kmetijske svetovalne službe.

   - G: 1., 2. (v skladu z gozdnogospodarskim načrtom), 5., 9. do 15. točka prvega odstavka,
   - OO: 1., 9., 12. in 15. točka prvega odstavka.

62. člen (vrste dopustnih gradenj in spremembe namembnosti)

1. Če ta odlok ali drug predpis ne določa drugače, se na celotnem območju občine lahko izvajajo:

- gradnja novega objekta, dozidava in nadzidava objekta,
- rekonstrukcija objekta,
- vzdrževanje objekta,
- odstranitev objekta,
- sprememba namembnosti.

2. Gradnje, določene v prvem odstavku tega člena, razen odstranitve objekta, so dopustne samo na zakonito zgrajenih objektih.

4. Kadar zgrajeni objekt predstavlja nevarno gradnjo, so ne glede na določbe tega odloka dopustna nujna dela za zaščito objekta, ki naj preprečijo negativne posledice nevarne gradnje na okolico.

5. Sprememba namembnosti zakonito zgrajenih objektov je dopustna, kadar je nova namembnost v skladu s pretežno namembnostjo območja iz 58. in 60. člena odloka o OPN.

146. člen (stavbišča objektov razpršene gradnje na nestavbnih zemljiščih)

1. V EUP z namensko rabo K1, K2, G, OO so evidentirani posamični obstoječi objekti razpršene gradnje.

2. Objekti razpršene gradnje iz prvega odstavka tega člena so prikazani kot stavbišča na karti 3 »Prikaz območij enot urejanja prostora, osnovne oziroma podrobnejše namenske rabe in prostorskih izvedbenih pogojev«.

3. Stavbišča razpršene gradnje so evidentirana na podlagi podatkov katastra stavb.

5. Na obstoječem zakonito zgrajenem pomožnem objektu, ki je razpršena gradnja, so dopustni:
- rekonstrukcija objekta, pri čemer v prvem in drugem varstvenem območju TNP povečanje BTP ni dopustno,
- gradnja novega istovrstnega objekta na stavbišču poprej odstranjenega objekta, brez povečanja BTP,
- vzdrževanje objekta,
- odstranitev objekta.

11. Če obstoječi zakonito zgrajeni objekt ni vrisan na karti iz drugega odstavka tega člena, zanj veljajo enake določbe kot za vrisane objekte.

12. Za določitev gradbene parcele k obstoječemu zakonito zgrajenemu objektu se uporabijo določbe 77. člena tega odloka.

13. Na celotnem območju TNP ni dopustno spreminjanje namembnosti obstoječih objektov v počitniške hiše ali počitniška stanovanja, v prvem in drugem varstvenem območju sprememba namembnosti obstoječih objektov ali njihovih delov ni dopustna.

9. MERILA IN POGOJI ZA GRADITEV OBJEKTOV IN IZVEDBO DRUGIH DEL

9.1. Funkcionalna in oblikovna merila in pogoji:

- **tipologija zazidave:**

69. člen (oblikovanje objektov)

1. Pri posegih v prostor je treba zagotoviti oblikovno homogenost in identiteto območja ter se ob upoštevanju določil tega odloka prilagoditi kakovostnim in tradicionalnim oblikovnim značilnostim okoliških objektov in ureditev (sestava, merilo in razmerja stavbnih volumnov, oblikovanost strehe, oblikovanja in razmerja fasad, barva in tekstura streh in fasad, uporaba materialov, arhitekturni elementi, višina objektov, regulacijske črte, način ureditve odprtega prostora, urbana oprema in druge kakovostne oblikovne značilnosti prostora).

- **velikost in zmogljivost objekta:**

66. člen (določanje velikosti objektov)

1. Merila za določanje velikosti objektov so:
   - faktor izrabe (FI),
   - faktor zazidanosti (FZ),
   - faktor odprtih bivalnih površin (DOBP),
   - faktor zelenih površin (DZP),
   - višina objektov (V), opredeljena v metrih ali s številom etaž.

2. Nobena od omejitev (FZ, FI in višina) ne sme biti presežena, tudi če katera od drugih omejitev ne dosega svoje dopustne maksimalne vrednosti.

3. Če sta obstoječa zazidanost (FZ) in izraba gradbene parcele (FI) večji od dopustne maksimalne zazidanosti oziroma izrabe parcele, določene s tem odlokom, so na obstoječih objektih dopustne le rekonstrukcije brez povečanja prostornine, vzdrževanje in odstranitev objektov ter spremembe namembnosti objektov, ki ne zahtevajo novih parkirnih mest. Rekonstrukcije z minimalnim povečanjem prostornine so dopustne le v smislu zagotavljanja predpisov s področja učinkovite rabe energije v stavbah ter za potrebe osvetlitve prostorov v mansardi. Na mestu poprej odstranjenih obstoječih objektov je dopustna gradnja novih (nadomestnih) objektov, ki ne presegajo BTP odstranjenih objektov, pod pogojem, da so po namembnosti ter normativnih vrednostih za parkirna mesta, odprte bivalne površine in zelene površine, skladni z določbami za namensko rabo v EUP. Splošna določba FZ za EUP se v primeru nadomestne gradnje objekta ne uporablja.

- **oblikovanje zunanje podobe objekta:**

69. člen (oblikovanje objektov)

3. Vsi objekti na posamezni gradbeni parceli morajo biti medsebojno oblikovno usklajeni.

71. člen (strehe)

1. Streha vseh objektov je dvokapnica s strešinami v enakem naklonu. Nad sestavljenim tlorisom so dopustne večkapnice. Sleme mora potekati v smeri daljše stranice prevladujočega stavbnega volumna.

3. Strešine vseh objektov so v naklonu 40 ° - 45 °, na območju Bohinjske Bistrice (EUP z oznako BB) v naklonu 38 ° - 45 °.

4. Drugačen naklon od zgoraj predpisanega je dopusten za:
   - če gre za rekonstrukcijo obstoječe položnejše ali strmejše strehe in je ta pogojena s celovitim oblikovanjem ali zasnovo obstoječega objekta, enako velja za nadomestitev objekta, ko se ohranja prvotno oblikovanje objekta,

6. Strehe vseh objektov morajo biti krite s kritino v sivi do grafitno sivi barvi. Dopustne so kritine z majhnimi strešniki, ki ustvarjajo drobno teksturo.

11. Barva in material kritine morata biti določena v gradbenem dovoljenju.

14. Zaključki streh s čopi so dopustni v območju varstva kulturne dediščine glede na značilnost dediščine, v ostalih območjih pa le, če gre za rekonstrukcijo obstoječih streh s čopi.

15. Napušči morajo biti oblikovani kot tanke površine z vidnimi konstrukcijskimi elementi (legami).

16. Pri zatrepih, ki so delno ometani in delno obloženi z lesom, mora biti delitev (zaključek lesene obloge) izvedena vodoravno.

72. člen (strehe - TNP)

2. Strehe morajo biti krite s skodlami, deskami ali drugo kritino sive do grafitno sive barve. Dopustne so kritine z majhnimi strešniki, ki ustvarjajo teksturo, sorodno skodlam ali deskam. Bakrena kritina je dopustna na cerkvah, kapelicah, znamenjih in vilah.

3. Zaključki streh s čopi so dopustni le izjemoma, če je za to pridobljeno soglasje pristojnega organa za varstvo kulturne dediščine.

4. Zatrepi stanovanjskih objektov so lahko ometani ali leseni. Zatrepi gospodarskih poslopij morajo biti v celoti leseni.

5. Strehe na planinah je dopustno kriti samo s skodlami ali deskami. Strešna okna in frčade na objektih na planinah niso dopustni, razen na planinskih kočah.

73. člen (fasade in balkoni)

2. Barva fasade je bela, dopustni so tudi svetli toni, predvsem odtenki zemeljskih barv, ki so tradicionalno značilni za Bohinj. V kolikor je za območje naselbinske dediščine značilna drugačna barva fasade, se ta uskladi s pogoji organa, pristojnega za varstvo kulturne dediščine. Barva fasade mora biti določena v gradbenem dovoljenju.

3. Balkoni oziroma ganki na čelnih fasadah so dopustni v zatrepu in nadstropju. Potekati morajo po vsej širini čelne fasade.

4. Balkoni oziroma ganki na vzdolžnih fasadah so dopustni v nadstropju. Potekajo lahko po vsej širini ali le po delu fasade. Priporočljivi so stebri med ograjo in streho.

5. Ograje balkonov oziroma gankov morajo biti izvedene v lesenem opažu brez profilacije, ki je položen vertikalno. Razmik med deskami je največ 2 cm.

6. Za zaščito lesenih delov objektov je dopustna uporaba brezbarvnih zaščitnih sredstev, ki dopuščajo naravno staranje lesa. Zaščitna sredstva v sivi do rjavi barvi so dopustna izjemoma, kadar so taka zaščitna sredstva na obstoječem objektu že prisotna in je to smiselno zaradi celostnega izgleda objekta (npr. ob delni prenovi, dozidavah ipd.).

74. člen (fasade in balkoni – TNP)

1. Zidane stene morajo biti ometane. Vzorčast, barvast omet, obloge iz umetnega kamna, keramičnih ploščic, fasadne opeke ali obloge iz umetnih snovi in zasteklitve s steklaki niso dopustni. Omet naj bo praviloma gladek, obdelan s tradicionalno ročno obdelavo, ki daje razgibano površino.

2. Za zaščito lesenih delov objektov je dopustna uporaba brezbarvnih zaščitnih sredstev, ki dopuščajo naravno staranje lesa, ter zaščitnih sredstev v sivi do grafitnosivi barvi. Zaščitna sredstva v sivi do rjavi barvi so dopustna izjemoma, kadar so taka zaščitna sredstva na obstoječem objektu že prisotna in je to smiselno zaradi celostnega izgleda objekta.

80. člen (oblikovanje pomožnih objektov)

1. Pomožni objekti morajo biti oblikovani skladno z osnovnim objektom.

2. Streha pomožnega objekta, ki je samostojni, prostostoječi objekt, mora biti simetrična dvokapnica v naklonu 40 ° do 45 °, enokapnice in ravne strehe niso dopustne.

3. Streha pomožnega objekta, ki se postavi tik ob fasado osnovnega objekta, je lahko izvedena kot enokapna streha in izjemoma tudi kot ravna streha pod pogoji iz 71. člena tega odloka. Glede načina izvedbe in oblikovanja strehe pomožnega objekta veljajo enaki pogoji, kot za strehe nad dozidanim delom objekta iz drugega in četrtega odstavka 71. člena tega odloka.

5. Pomožni objekti kot samostojni objekti morajo imeti podolgovat tloris.

- **lega objekta na zemljišču: /**

- **ureditev okolice objekta:**

75. člen (urejanje okolice objektov in javnih površin ter drugih posegov v prostoru)

1. Pri urejanju okolice objektov in javnih površin je treba ohranjati merilo, značilne poglede in krajinske značilnosti v odprtem prostoru.

2. Tlakovane površine je treba v čim večji meri tlakovati z vodopropustnimi materiali.

4. Pri urejanju okolice objektov in javnih površin mora izvajalec gradbenih del med gradnjo objekta zavarovati obstoječo vegetacijo pred poškodbami ter ob izkopu gradbene jame odstraniti plodno zemljo v celotni debelini, jo deponirati na primernem kraju ali jo uporabiti za izboljšanje neplodnih zemljišč oziroma sanacijo degradiranih območij. Po končani gradnji oziroma posegu je treba odstraniti provizorije in odvečni gradbeni material ter urediti okolico. Obvezni sta sanacija terena in ozelenitev.

5. Zemeljski material (rodovitno prst in drugo zemljino) za preoblikovanje reliefa je dovoljeno dovažati tudi iz širšega lokalnega območja, a le iz preverjenih virov, tako da se na območje ne prenaša tujerodnih rastlin. Pri vseh zemeljskih delih se dodatno izvajajo ukrepi za preprečitev razvoja invazivnih tujerodnih vrst (npr. kanadska/orjaška zlata rozga (*Solidago canadensis/gigantea*), enoletna suholetnica (*Erigeron annuus*), žlezava nedotika (*Impatiens glandulifera*), japonski dresnik (*Fallopia japonica*), češki dresnik (*F × bohemica*), Verlotov pelin (*Artemisia verlotiorum*) idr.). Redno se spremlja morebiten pojav teh vrst in se jih v primeru pojava nemudoma odstrani. Po izvedenih posegih je obvezna takojšnja sanacija in ozelenitev prizadetih površin.

6. Ohranjati je treba čim več lokalno značilne in obstoječe vegetacije.

- **stopnja izkoriščenosti zemljišča:**

Za EUP: BP-1 - gozdna zemljišča (G), EUP: BP-7 - gozdna zemljišča (G):

67. člen (stopnja izkoriščenosti gradbene parcele)

1. Stopnja izkoriščenosti gradbene parcele je opredeljena z enim ali z več faktorji:
- faktor izrabe (FI),
- faktor zazidanosti (FZ),
- faktor odprtih bivalnih površin (DOBP),
- faktor zelenih površin (DZP).

2. Stopnja izkoriščenosti gradbene parcele po območjih namenske rabe znaša:
Preglednica 5: Stopnja izkoriščenosti gradbene parcele po območjih namenske rabe.

Namenska raba	FZ (največ)	DOBP (najmanj)	DZP (najmanj)	FI (največ)
G – območja gozdov	ni določen	ni določen	ni določen	ni določen
OO – ostala območja	ni določen	ni določen	ni določen	ni določen
K2 – druga kmetijska zemljišča	ni določen	ni določen	ni določen	ni določen

- **velikost in oblika gradbene parcele:**

77. člen (velikost in oblika gradbene parcele)

1. Velikost in oblika gradbene parcele morata upoštevati:
   - tip objekta in predpisano stopnjo izkoriščenosti parcele (FZ, DOBP, DZP, FI, odmike od parcelnih mej, regulacijskih linij in podobno),
   - velikost in tlorisno zasnovo objektov,
   - namen, velikost in zmogljivost načrtovanih objektov,
   - možnost priključitve na infrastrukturne objekte in naprave,
   - krajevno značilno obliko parcel,
   - naravne razmere,
   - omejitve uporabe zemljišča,
   - lastniško in obstoječo parcelno strukturo zemljišča.

2. Velikost in oblika gradbene parcele morata zagotoviti:
   - nemoteno uporabo in vzdrževanje objektov z vsemi spremljajočimi prostorskimi potrebami,
   - spremljajoče dejavnosti osnovnemu objektu (pomožni objekti, parkirni prostori, manipulativne površine),
   - predpisane intervencijske dostope in površine za gasilska in druga reševalna vozila,
   - potrebne odmike ali požarne ločitve za omejevanje širjenja požara na sosednje parcele v skladu s predpisi, ki določajo površine za gasilce ob zgradbah.

4. Če obstoječi objekt, zgrajen na podlagi dosedanjih predpisov, še nima določene parcele za gradnjo, se na zahtevo njegovega lastnika gradbena parcela lahko določi v skladu s pogoji, ki jih v zvezi z velikostjo gradbenih parcel določa ta odlok. Za obstoječe zakonito zgrajene objekte razpršene gradnje, katerim gradbena parcela ni bila določena, razpoložljivo zemljišče, ki predstavlja dejansko funkcionalno zemljišče objekta v uporabi, pa ne omogoča oblikovanja parcele objekta v skladu s pogoji tega odloka, se gradbena parcela določi v okviru dejansko razpoložljivih zemljišč, katerih površine pa ni dovoljeno zmanjševati.

5. Gradbena parcela na kateri stoji objekt oziroma je bilo zanj pridobljeno gradbeno dovoljenje, je lahko predmet parcelacije samo v primerih, če sprememba meje ali površine parcele ne bo povzročila kršitve s tem odlokom predpisanih prostorskih izvedbenih pogojev, ki veljajo za objekt (velikost gradbene parcele, FZ, DOBP, DZP in FI, odmike od parcelnih mej, regulacijskih linij, normativi za parkirne površine in podobno).

6. Ne glede na zgoraj navedena določila je delitev parcel možna za potrebe gradnje javne infrastrukture v skladu z zahtevami izgradnje javnega infrastrukturnega objekta.

- **druga merila in pogoji:**

168. člen (odstopanja od splošnih določb odloka)

3. Odstopanja od PIP, določenih s tem odlokom, so dopustna pri obstoječih zakonito zgrajenih objektih, ki se rekonstruirajo, dograjujejo ali se jim spreminja namembnost, če so pogoji za gradnjo v izdanem gradbenem ali uporabnem dovoljenju za obstoječi objekt v neskladju s PIP tega odloka.

9.2. Merila in pogoji za gradnjo infrastrukturnih objektov in obveznost priključevanja na objekte in omrežja javne infrastrukture:

- **komunalna infrastruktura: /**

- **prometna infrastruktura: /**

- **energetska infrastruktura: /**

- **telekomunikacijska infrastruktura: /**

- **druga infrastruktura: /**

9.3. Druga merila in pogoji:

- **merila in pogoji za varstvo okolja, ohranjanje narave, varstvo kulturne dediščine in trajnostno rabo naravnih dobrin:**

143. člen (varstvo gozdnih zemljišč)

1. Za vse posege v gozd in gozdni prostor je treba pridobiti soglasje organa, pristojnega za gozdove.

2. Območja varovalnih gozdov, gozdov s posebnim namenom in gozdnih rezervatov so določena s predpisi s področja gozdarstva. Prikazana so v Prikazu stanja prostora.

3. Pri gradnji objektov je treba zagotoviti zadosten varnostni odmik od gozdnega roba, praviloma v širini 30,00 m. Za gradnje v 30,00 m širokem pasu je treba pridobiti soglasje organa, pristojnega za gozdove. V primeru poškodb se gozdni rob sanira in ponovno vzpostavi v celotni višinski slojevitosti.

4. Za izdelavo negrajenih gozdnih vlak, ki potekajo preko mokrotnih površin (mokrišča, barja, povirja) je potrebno pridobiti soglasje organov, pristojnih za ohranjanje narave.

132. člen (ohranjanje narave)

1. Območja in objekti ohranjanja narave, ki so razglašeni s predpisi in so prikazani v kartah prikaza stanja prostora, se varujejo v skladu z določili teh predpisov.

2. Za posege na območjih z naravovarstvenim statusom je treba pridobiti pogoje in soglasja pristojnega organa za ohranjanje narave.

3. Posegi, ki bi razvrednotili, poškodovali ali uničili območja varstva narave ter ogrozili biotsko raznovrstnost, naravno vrednoto ali zavarovano območje, niso dopustni.

4. Pri posegih v naravne vrednote ter pri posegih, ki lahko vplivajo na biotsko raznovrstnost, se upošteva življenjski ciklus živali in rastlin.

5. Na območju pričakovanih naravnih vrednot se mora v primeru najdbe mineralov ali fosilov in podzemnih jam najditelj ravnati v skladu s predpisi o ohranjanju narave.

6. Pri obsežnejših zemeljskih delih (gradnja ceste, plinovoda, vodovoda, kanalizacije, kablovodov) je treba po predhodnem dogovoru z organom, pristojnim za ohranjanje narave, omogočiti spremljanje stanja med zemeljskimi in gradbenimi deli z vidika odkrivanja in varstva geoloških in podzemeljskih geomorfoloških naravnih vrednot. Pri manj obsežnih zemeljskih delih (izkopi za individualne stanovanjske hiše, greznice, ipd.) je treba investitorja seznaniti z možnostjo obstoja naravnih vrednot ter predlogom, da o najdbi čim prej obvesti organ, pristojen za ohranjanje narave.

7. Delo na gradbiščih naj poteka v dnevnem času.

8. Pri obnovi stavb, v katerih so netopirji, je treba ohranjati strukture, ki zagotavljajo njihov nadaljnji obstoj na lokaciji (preletne odprtine, notranje strukture). V primeru, da se v podstrehah posameznega objekta zbirajo breje in doječe samice netopirjev s svojimi mladiči, se izvedba del ne izvaja v času od konca aprila do začetka septembra.

9. V primeru zasteklitve večjih površin (npr. večja okna, večja steklena vrata ipd.) se namestijo zaščite, ki bodo preprečevale trke ptic v steklene površine (npr. nalepke, letvice ipd.).

10. Treba je ohranjati posamično ter v skupinah rastoče drevje v agrarni ter urbani krajini.

11. Območja iz prvega odstavka tega člena so prikazana v Prikazu stanja prostora.

127. člen (splošni PIP za varstvo kulturne dediščine)

1. Sestavni del OPN so objekti in območja kulturne dediščine, varovani po predpisih s področja varstva kulturne dediščine (v nadaljnjem besedilu: objekti in območja kulturne dediščine). To so kulturni spomeniki, vplivna območja kulturnih spomenikov, varstvena območja dediščine, registrirana kulturna dediščina in vplivna območja dediščine.

2. Objekti in območja iz prvega odstavka tega člena so prikazani v Prikazu stanja prostora ter so razvidni iz veljavnih predpisov s področja varstva kulturne dediščine (aktov o razglasitvi kulturnih spomenikov in aktov o določitvi varstvenih območij dediščine). Izraz dediščina priporočilno v tabeli stanja prostora pomeni, da je bila enota vpisana po začetku veljavnosti ZVKD-1 (ur. l. RS 16/2008). S pričetkom veljavnosti OPN Bohinj, imajo vse enote kulturne dediščine, vključene v stanje prostora, status registrirane dediščine, varovane v skladu s 129. členom (registrirana kulturna dediščina) tega odloka.

3. Na objektih in območjih kulturne dediščine so dovoljeni posegi, ki prispevajo k trajni ohranitvi dediščine ali zvišanju njene vrednosti ter dediščino varujejo in ohranjajo na mestu samem (in situ).

4. Na objektih in območjih kulturne dediščine nista dovoljeni rekonstrukcija objekta ter gradnja novega objekta (vključno z dozidavo in nadzidavo ter deli, zaradi katerih se bistveno spremeni zunanji izgled objekta) na način, ki bi prizadel varovane vrednote objekta ali območja kulturne dediščine, prepoznavne značilnosti in materialno substanco, ki so nosilci teh vrednot.

5. Odstranitve objektov ali območij ali delov objektov ali območij kulturne dediščine niso dopustne, razen pod pogoji, ki jih določajo predpisi s področja varstva kulturne dediščine.

6. Na objektih in območjih kulturne dediščine veljajo pri gradnji in drugih posegih v prostor PIP za celostno ohranjanje kulturne dediščine. V primeru neskladja ostalih določb tega odloka s PIP za celostno ohranjanje kulturne dediščine veljajo pogoji za celostno ohranjanje kulturne dediščine.

7. Objekte in območja kulturne dediščine je treba varovati pred poškodovanjem ali uničenjem tudi med gradnjo – čez objekte in območja kulturne dediščine ne smejo potekati gradbiščne poti in obvozi, vanje ne smejo biti premaknjene potrebne ureditve vodotokov, namakalnih sistemov, komunalna, energetska in telekomunikacijska infrastruktura, ne smejo se izkoriščati za deponije viškov materialov ipd.

8. Za vsak poseg v kulturni spomenik, vplivno območje kulturnega spomenika, varstveno območje dediščine ali registrirano kulturno dediščino je treba pridobiti kulturnovarstvene pogoje in kulturnovarstveno soglasje za posege po predpisih za varstvo kulturne dediščine.

9. Kulturnovarstvene pogoje in kulturnovarstveno soglasje je treba pridobiti tudi za posege v EUP, če je tako določeno s PPIP za to enoto.

10. Za poseg v objekt ali območje kulturne dediščine se štejejo vsa dela, dejavnosti in ravnanja, ki kakorkoli spreminjajo videz, strukturo, notranja razmerja in uporabo dediščine ali ki dediščino uničujejo, razgrajujejo ali spreminjajo njeno lokacijo. To so tudi vsa vzdrževalna dela in drugi posegi v prostor, ki se ne štejejo za gradnjo in so dopustni na podlagi tega odloka ali drugih predpisov.

128. člen (kulturni spomeniki in varstvena območja dediščine)

1. Za kulturne spomenike in njihova vplivna območja veljajo PIP, kot jih opredeljuje varstveni režim konkretnega akta o razglasitvi kulturnega spomenika. V primeru neskladja določb tega odloka z varstvenimi režimi, ki veljajo za kulturni spomenik, veljajo PIP, določeni z varstvenim režimom v aktu o razglasitvi.

2. Za kompleksne posege oziroma za posege v strukturne elemente spomenika je treba izdelati konservatorski načrt, ki je del projektne dokumentacije za pridobitev soglasja. S kulturnovarstvenim soglasjem se potrdi konservatorski načrt in usklajenost projektne dokumentacije s konservatorskim načrtom.

3. Za varstvena območja dediščine veljajo PIP, kot jih opredeljuje varstveni režim akta o določitvi varstvenih območij dediščine. V primeru neskladja določb tega odloka z varstvenimi režimi, ki veljajo za varstvena območja dediščine, veljajo PIP, določeni z varstvenim režimom v aktu o določitvi varstvenih območij dediščine.

129. člen (registrirana kulturna dediščina)

1. Za registrirano kulturno dediščino, ki ni kulturni spomenik in ni varstveno območje dediščine, velja, da posegi v prostor ali načini izvajanja dejavnosti, ki bi prizadeli varovane vrednote ter prepoznavne značilnosti in materialno substanco, ki so nosilci teh vrednot, niso dopustni. V primeru neskladja določb tega odloka z varstvenimi režimi, ki veljajo za registrirano kulturno dediščino, veljajo PIP, določeni v tem členu. Za registrirano kulturno dediščino veljajo dodatno še PIP, kot jih opredeljujejo varstveni režimi za posamezne tipe dediščine in so navedeni v nadaljevanju tega člena in v naslednjem členu.

4. Registrirana kulturna krajina in zgodovinska krajina – ohranjajo se varovane vrednote, kot so:
- krajinska zgradba in prepoznavna prostorska podoba (oblike, barve itd.),
- značilna obstoječa parcelna struktura, velikost in oblika parcel ter členitve (živice, vodotoki z obrežno vegetacijo, osamela drevesa),
- tradicionalna raba zemljišč (sonaravno gospodarjenje v kulturni krajini),
- tipologija krajinskih sestavin in tradicionalnega stavbarstva (kozolci, znamenja, seniki, hlevi s seniki, pastirski stanovi idr.),
- odnos med krajinsko zgradbo oziroma prostorsko podobo in stavbo oziroma naseljem,
- podoba prisotnih naselij (vegetacija, višine objektov, oblika, naklon in barva kritine)
- avtentičnost lokacije pomembnih zgodovinskih dogodkov,
- preoblikovanost reliefa in spremljajoči objekti, grajene strukture, gradiva in konstrukcije ter likovni elementi in
- zemeljske plasti z morebitnimi arheološkimi ostalinami.

9. V primeru, da se pri posamezni enoti kulturne dediščine varujejo tudi zemeljske plasti z morebitnimi arheološkimi ostalinami, je treba upoštevati tudi PIP za registrirana arheološka najdišča v šestem odstavku tega člena in v 130. členu tega odloka.

151. člen (plazljiva in erozijsko nevarna območja)

1. Na plazljivih in erozijsko nevarnih območjih je dopustno v zemljišča posegati tako, da ne bo ogrožena stabilnost območja in povzročeno premikanje zemljišč.

2. Plazljiva in erozijsko nevarna območja so prikazana v Prikazu stanja prostora.

3. Na erozijskih območjih, ki so stalno ali občasno pod vplivom površinske, globinske ali bočne erozije, je prepovedano:
- poseganje v prostor na način, ki pospešuje erozijo in oblikovanje hudournikov,
- ogoljevanje površin,
- krčenje tistih gozdnih sestojev, ki preprečujejo plazenje zemljišč in snežne odeje, uravnavajo odtočne razmere ali kako drugače varujejo nižje ležeča območja pred škodljivimi vplivi erozije,
- zasipavanje izvirov,
- nenadzorovano zbiranje ali odvajanje zbranih voda po erozivnih ali plazovitih zemljiščih,
- omejevanje pretoka hudourniških voda, pospeševanje erozijske moči voda in slabšanje ravnovesnih razmer,
- odlaganje ali skladiščenje lesa in drugih materialov, ki ni skladno z usmeritvami gozdno gospodarskega načrta,
- zasipavanje z odkopnim ali odpadnim materialom,
- odvzemanje naplavnih z dna in brežin, razen zaradi zagotavljanja pretočne sposobnosti hudourniške struge,
- vlačenje lesa, ki ni skladno z usmeritvami gozdno gospodarskega načrta.

4. Na plazljivih območjih, kjer je zaradi pojava vode in geološke sestave tal ogrožena stabilnost zemeljskih ali hribinskih sestojev, je prepovedano:

- zadrževanje voda, predvsem z gradnjo teras, in drugi posegi, ki bi lahko pospešili zamakanje zemljišč,
- poseganje, ki bi lahko povzročilo dodatno zamakanje zemljišča in dvig podzemne vode,
- izvajati zemeljska dela, ki dodatno obremenjujejo zemljišče ali razbremenjujejo podnožje zemljišča,
- krčenje in večja obnova gozdnih sestojev ter grmovne vegetacije, ki pospešuje plazenje zemljišč.

5. Na plazovitih območjih, kjer zaradi klimatskih in topografskih razlogov redno prihaja do pojava snežnih plazov ali pa obstaja velika verjetnost, da se pojavijo, je prepovedano krčenje gozdov, izravnavanje terena ter preusmerjanje snežnih plazov iz ustaljenih naravnih poti na porasla, labilna ali drugače ogrožena zemljišča.

6. Za vsak poseg na plazljivih in erozijsko ogroženih zemljiščih je treba v skladu s predpisi o vodah pridobiti soglasje organa, pristojnega za vode.

7. Z urejanjem pašnikov ter gradnjo gozdnih in dostopnih cest, tudi cest na planine, se ne sme sprožiti nevarnih erozijskih procesov, porušiti ravnotežja na labilnih tleh ter preprečiti odtoka visokih voda in hudournikov. Urejanje pašnikov je treba izvesti pravočasno, da se površine zarastejo do jesenskega deževja.

8. Nasipe, odkopne brežine in druga izpostavljena pobočja je treba zavarovati pred erozijo. Brežine z nižjimi nagibi je treba zatraviti, utrditi z grmovnimi prepleti ali zasaditi z grmovnicami, ki dobro vežejo podlago. V primeru, da naravna zavarovanja brežin z nižjimi nagibi niso zadostna, in pri strmejših brežinah je treba uporabljati take elemente za zavarovanje, ki omogočajo kasnejšo zasaditev z grmovnicami.

138. člen (priobalno zemljišče)

1. Zunanja meja priobalnih zemljišč sega:
- na vodah 1. reda 15,00 m od meje vodnega zemljišča, zunaj območij naselja pa najmanj 40,00 m od meje vodnega zemljišča,
- na ostalih vodotokih in stoječih vodah 5,00 m od meje vodnega zemljišča,
- na Bohinjskem jezeru v skladu s predpisom, ki določa zunanje meje priobalnega zemljišča jezera.

2. Kadar vodno zemljišče v naravi odstopa od vodnega zemljišča v zemljiškem katastru ali to zemljišče na podlagi predpisov o vodah še ni določeno, se meja vodnega zemljišča tekočih voda določi na osnovi predpisa, ki določa način določanja meje vodnega zemljišča voda.

3. Posegi v priobalno zemljišče, razen izjem, ki jih določajo predpisi s področja upravljanja voda, niso dopustni.

4. Na priobalnem zemljišču morata biti skladno s predpisi o vodah omogočena prost dostop in vzdrževanje vodnega telesa, vključno z zagotovitvijo pogojev za gasilske intervencije, za reševanje iz vode ter za postavitev lovilnih pregrad za prestrezanje in odstranjevanje nevarnih snovi.

5. Za vse posege v priobalno zemljišče vodotokov je treba pridobiti pogoje organa, pristojnega za upravljanje voda.

6. Na priobalnih zemljiščih je prepovedano gnojenje in uporaba sredstev za varstvo rastlin ter izvajanje dejavnosti in posegov, ki bi lahko ogrožali stabilnost vodnih in priobalnih zemljišč. Prepovedano je tudi odlaganje odpadkov, nevarnih snovi ter odkopanih in odpadnih materialov.

7. Odstranjevanje grmovne ali drevesne vegetacije (sekanje, požiganje) na brežinah vodotokov ali mokrotnih zemljiščih ni dopustno. Dopustni so le nujni vzdrževalni in sanacijski ukrepi ob predhodni presoji.

8. Po izvedenih posegih v priobalno zemljišče je treba zemljišče sanirati (zatraviti in zasaditi), tako da se prepreči nadaljnje širjenje tujerodnih rastlin, ki so že prisotne na obrežju (npr. japonski dresnik).

Za EUP: BP-1 - gozdna zemljišča (G), EUP: BP-1 - druga kmetijska zemljišča (K2), EUP: BP-1 - ostala območja (OO):

133. člen (omejevanje dejavnosti in druge ureditve zaradi varstva narave in ohranitve mirnih območij na gornjem platoju Pokljuke)

1. Zaradi zaščite narave in ohranitve mirnih območij se omejuje dejavnosti na gornjem platoju Pokljuke in delu Severnih Bohinjskih planin (EUP ali del EUP BP-1, GO-1, GO-2, GO-3, GO-4, GO-5, PD-1, PD-3, PL-1, PL-3, PL-4, PL-5, PL-6, PL-7, PL-12, RP-1, RP-2 in RP-3). Območje omejevanja dejavnosti in drugih ureditev zaradi zaščite narave in ohranitve mirnih območij je prikazano v Prikazu stanja prostora.

2. Pokljuka je zaradi svojih hidrogeoloških lastnosti (tip poroznosti, obsežnosti in izdatnosti vodonosnika) pomemben strateški vir pitne vode za širši prostor, hkrati pa izredno občutljiv za onesnaženje. Dokler lokalna zajetja pitne vode nimajo določenih vodovarstvenih con in režimov, je potrebno v dogovoru z agrarnimi skupnostmi določiti prostorske in časovne omejitve paše živine na planinah nad zajetji virov pitne vode.

3. Območje se opremi z učinkovitimi vizualnimi komunikacijami, namenjenimi ozaveščanju obiskovalcev o pomenu mirnih območij in zaščiti prostoživečih vrst. Z ustreznimi vizualnimi komunikacijami in fizičnimi preprekami naj se preprečuje fizični prehod na mirna območja. Vizualne komunikacije morajo biti usklajene s celostno podobo TNP.

5. Upoštevati je treba pogoje za urejanje tekaških prog ter omejitve glede rekreativnih dejavnosti:
- Na vseh gozdnih cestah, ki potekajo skozi mirna območja (kot npr. Mesnovec in Pri Rupah) ter tik ob njih (v oddaljenosti manj kot 100 m od roba mirnega območja), je treba namestiti učinkovite cestne zapore (zapornice) skupaj z obvestili o mirnem območju, slednje naj bodo v skladu s celostno grafično podobo TNP. Na navedenih gozdnih cestah se prepove tudi kolesarjenje in urejanje tekaških prog, na mirnih območjih pa nabiralništvo, pohodništvo, krpljanje ter vse druge dejavnosti (razen izjem po zakonu o narodnem parku in Načrtu upravljanja Triglavskega narodnega parka).

6. Cestni promet: zaradi zmanjševanja ekološke obremenitve na varovane kvalifikacijske vrste v Natura 2000 in ohranjanja mirnih območij ter zagotavljanja ustrezne stopnje varstva pred hrupom se prometne površine na gornjem platoju Pokljuke opredeli kot III. stopnjo varstva pred hrupom. V skladu s tem se promet na gornjem platoju Pokljuke umirja npr. z omejitvijo hitrosti na maksimalno hitrost 50 km/h, s postavitvijo učinkovitih cestnih zapor na gozdnih prometnicah ter z ustreznimi prostorskimi, časovnimi in kvantitativnimi omejitvami parkiranja. Poleg table z omejitvijo hitrosti naj bo zapisano, da je omejitev hitrosti potrebna zaradi zmanjševanja hrupa, ki je moteč za divje živali.

7. Zračni promet: zaradi zmanjševanja ekološke obremenitve na varovane kvalifikacijske vrste v Natura 2000 in ohranjanja mirnih območij ter zagotavljanja ustrezne stopnje varstva pred hrupom se na področju zračnega prometa izvaja naslednje ukrepe:
- Z letali in helikopterji ni dovoljeno preletavati mirnih območij.
- Koridorje letov čez območje ter koridorje priletov in zletov z vzletišča za helikopterje na Rudnem polju, namenjenega za potrebe obrambe in varstva pred naravnimi nesrečami ter oskrbe objektov v visokogorju, se skupaj s pristojno Kontrolo zračnega prometa Slovenije določi oziroma prilagodi tako, da ti ne potekajo čez mirna območja.
- Zahteva o prepovedi preletov mirnih območij se zapiše tudi v procedure in sporočila AIP Kontrole zračnega prometa Slovenije, kjer se posebej poudari zahteva po izvajanju preletov, ki najmanj obremenjujejo okolico s hrupom (obveščanje komercialnih izvajalcev letalskih prevozov).
- Od 1. marca do 15. julija ni dovoljeno vzletanje in pristajanje na vzletišču za helikopterje na Rudnem polju ter preletati območja gornjega platoja Pokljuke, razen za potrebe obrambe, varstva pred naravnimi nesrečami, intervencije in reševanja. Izjema je čas od 15. junija do 15. julija, ko se za potrebe oskrbe planinskih koč dovoli vzletanje in pristajanje helikopterjev na območju Rudnega polja pod sledečimi pogoji: dovoli se vzletanje in pristajanje helikopterjev le med 8 in 17. uro; pogosta vzletanja in pristajanja helikopterjev v času intenzivnega

oskrbovanja koč ne smejo potekati dva dni zapored.

8. Nove dejavnosti se v prostor umeščajo pod naslednjimi pogoji:
   - Na območje se lahko umeščajo le tisti posegi in dejavnosti, kjer ob upoštevanju kumulativnih vplivov raven hrupa na mirnih območjih od sončnega zahoda do sončnega vzhoda ne presega 40 dB(A) ter da od sončnega vzhoda do sončnega zahoda hrup ne presega 50 dB(A).
   - Na območje se ne umešča novih posegov in dejavnosti, ki bi še povečale obremenjenost območja zaradi obiska ljudi (različne množične športne aktivnosti in druge prireditve).
   - Povečanje obstoječih nastanitvenih kapacitet ni dovoljeno. Gradnja, prenova in ureditev objektov za izboljšanje stanja okolja (npr.: ukrepi za izboljšanje energetske učinkovitosti, čistilne naprave, protihrupne bariere ipd.) je dovoljena.

9. Gradbena dela se ne smejo izvajati med 1. januarjem in 1. julijem, oziroma izven tega obdobja, v kolikor je območje zasneženo (ne glede na debelino snežne odeje). Izjemoma so dovoljena nujna sanacijska dela v primeru izrednih dogodkov (naravne nesreče, okvare vodovodnega, energetskega in telekomunikacijskega omrežja ipd.).

Za EUP: BP-7 - druga kmetijska zemljišča (K2), EUP: BP-1 - druga kmetijska zemljišča (K2):

141. člen (varstvo tal in kmetijskih zemljišč)

1. Pri urejanju kmetijskih zemljišč in pri kmetijskih agromelioracijah se ohranja pasove vegetacije in posamezna debelejša drevesa ali skupine dreves ter naravne značilnosti prostora. Kjer razmere to dopuščajo, se ohranja prvotni potek vodotoka in vegetacijo ob njem ali se jo ponovno zasadi.

2. Pri izvajanju posegov je treba dela omejiti na območje urejanja, z delovnimi stroji in vozili pa se ne sme posegati v sosednja najboljša kmetijska zemljišča.

Za EUP: BP-7 - druga kmetijska zemljišča (K2), EUP: BP-1 - druga kmetijska zemljišča (K2):

142. člen (varstvo tal in kmetijskih zemljišč – TNP)

1. Agromelioracije so dopustne v tretjem varstvenem območju TNP, na podlagi predhodno pridobljenih soglasij oziroma upravnih dovoljenj pristojnih organov.

2. Agromelioracije ali kakršnikoli drugi posegi, razen paše in košnje, na grbinastih travnikih niso dopustni.

3. V prvem in drugem varstvenem območju TNP je prepovedano spreminjati obliko in sestavo površja ter izvajati melioracijska dela, razen poseka dreves in grmičevja za redno vzdrževanje in urejanje pašnikov.

4. Pri agrarnih operacijah na kmetijskih površinah, vključno z mulčenjem, se zagotovi ohranitev krajinskih prvin (živice, gruče dreves, osamela drevesa, mikro reliefne značilnosti). Pri krčenju zarasti in ponovni vzpostavitvi obdelovalnih kmetijskih površin se z mulčenjem izboljšuje samo površino kmetijskih zemljišč, ne posega pa se v podzemne dele, kar poslabšuje strukturne značilnosti tal. Mulčenje obsega le mletje zarasti (grmovja, trava, drevesa), panjev in manjšega kamenja.

5. Hidromelioracije niso dopustne.

6. Nadelava novih poti za kmetijsko rabo je dopustna ob predhodni pripravi presoje ekonomske (kmetijske), okoljske in prostorske upravičenosti takega posega ob hkratni sanaciji prizadetih zemljišč.

7. Ureditev napajališč za živino na pašnikih je dopustna, kadar je izkazana dejanska pašna raba pašnika.

8. Na območjih zaraščanja je nadzorovana paša dopustna samo tam, kjer ne prihaja v konflikt z ohranjanjem habitata velikih zveri.

- **merila in pogoji v zvezi z gradnjo in vzdrževanjem objektov:**

134. člen (varovanje in izboljšanje okolja)

1. Gradnja objektov, rekonstrukcije, dozidave in nadzidave ter spremembe namembnosti v obstoječih objektih so dopustne, če nov poseg ne povzroča večjih motenj v okolju, kot so dopustne s predpisi. Vsak poseg v okolje mora biti načrtovan in izveden tako, da povzroči čim manjše obremenjevanje okolja.

2. Povzročitelj onesnaževanja mora izvesti ukrepe, potrebne za preprečevanje in zmanjšanje onesnaževanja, tako da njegove emisije v okolje ne presegajo predpisanih mejnih vrednosti. Povzročitelj čezmerne obremenitve je dolžan odpraviti posledico čezmernega obremenjevanja.

136. člen (varstvo površinskih voda)

8. Odvajanje odpadnih voda in oddajanje toplote v površinske in podzemne vode in odvzem toplote iz površinskih in podzemnih voda je dopustno samo na način in pod pogoji, ki jih določajo predpisi o vodah in varstvu okolja. Neposredno odvajanje odpadnih voda v podzemne vode je prepovedano.

9. Neposredno odvajanje odpadnih voda v naravna jezera, ribnike, mlake in druge naravne vodne zbiralnike, ki imajo stalen ali občasen pritok ali odtok celinskih ali podzemnih voda, in v vodne zbiralnike, ki so nastali zaradi odvzema ali izkoriščanja mineralnih surovin ali drugih podobnih posegov, in so v stiku s podzemno vodo, je prepovedano.

- **druga merila in pogoji:**

154. člen (varovanje pred hrupom)

1. Območja varstva pred hrupom so določena v skladu s predpisi o mejnih vrednostih kazalcev hrupa v okolju, ki za posamezna območja podrobnejše namenske rabe prostora določajo stopnje varstva pred hrupom.

2. I. stopnja varstva pred hrupom (mirno območje na prostem) se določa na zavarovanih območjih, določenih v skladu s predpisi s področja ohranjanja narave.

3. Območja z II. stopnjo varstva pred hrupom se določa za območja stanovanj (SSe, SSv, SB, SP), območja centralnih dejavnosti (površine za zdravstvo v neposredni okolici bolnišnic, zdravilišč in okrevališč) in posebna območja (BT). Določi jih Občina in v veljavo stopijo s potrditvijo ministrstva, pristojnega za okolje. Do potrditve območij II. stopnje varstva pred hrupom velja na teh območjih III. stopnja varstva pred hrupom.

4. III. stopnja varstva pred hrupom se določa na območjih s podrobno namensko rabo: SK, CU, CD, BC, ZSs, ZSc, ZP, ZK, ZD, Ak, VC (razen površin vodne infrastrukture in površin na mirnem območju na prostem).

5. IV. stopnja varstva pred hrupom se določa na območjih s podrobno namensko rabo: IP, IG, IK, PC, PŽ, PO, E, O, VI, LN, f ter OO, K1, K2 in G (razen na mirnem območju na prostem).

6. Ne glede na določila prvih petih odstavkov tega člena mora biti na meji med I. in IV. območjem varstva pred hrupom ter na meji med II. in IV. območjem varstva pred hrupom vmesno III. območje varstva pred hrupom v širini, kot jo določa predpis s področja varstva pred hrupom.

7. V območju s IV. stopnjo varstva pred hrupom je treba vse obstoječe stanovanjske objekte varovati ali urejati pod pogoji za III. stopnjo varstva pred hrupom.

8. Mejne vrednosti kazalcev hrupa, ki so s posebnimi predpisi določene za posamezne stopnje varstva pred hrupom, so lahko presežene za javne prireditve, javne shode ali druge dogodke, na katerih se uporabljajo zvočne ali druge naprave, za kar je treba pridobiti soglasje pristojnega organa.

10. Določbe tega člena ne veljajo za hrup, ki nastane ob aktivnosti zaščite, reševanja in pomoči.

149. člen (varovanje pred naravnimi in drugimi nesrečami, zaščita in reševanje)

1. Pri graditvi objektov in pri urejanju prostora je treba upoštevati prostorske, gradbene in druge tehnične predpise, ki urejajo varstvo pred požarom. Pogoje za varen umik ljudi ter za gašenje in reševanje je treba zagotoviti z:

- potrebnimi odmiki med objekti v skladu z veljavnimi predpisi ali potrebno protipožarno ločitev,
- prometnimi in delovnimi površinami za intervencijska vozila,
- viri za zadostno oskrbo z vodo za gašenje, zagotovitev hidrantnega omrežja v skladu s predpisi,
- površinami ob objektih za evakuacijo ljudi.

2. Za objekte, ki so določeni v predpisih o študiji požarne varnosti, je treba v sklopu projekta za pridobitev gradbenega dovoljenja izdelati študijo požarne varnosti. Za stavbe, za katere študija požarne varnosti ni zahtevana, mora doseganje predpisane ravni požarne varnosti izhajati iz elaborata zasnova požarne varnosti.

54. člen (omejitve za posege v prostoru)

1. Poleg določb tega odloka je treba pri graditvi objektov, pri spremembi namembnosti objektov in pri drugih posegih v prostor upoštevati tudi druge predpise in druge akte, ki pomenijo omejitve za posege v prostoru in določajo javnopravne režime, na podlagi katerih je v postopku izdaje gradbenega dovoljenja treba pridobiti pogoje in soglasja. Dolžnost upoštevanja teh pravnih režimov velja tudi v primeru, kadar to ni navedeno v tem odloku.

2. Omejitve za posege v prostor, vzpostavljene na podlagi posebnih predpisov in drugih aktov, so prikazane v Prikazu stanja prostora, ki je obvezna priloga OPN in je pripravljen na podlagi podatkov iz prostorskega informacijskega sistema, ki jih vodijo pristojni državni nosilci urejanja prostora. Odraža stanje v prostoru, kakršno je bilo v trenutku pridobitve podatkov.

59. člen (določanje prostorskih izvedbenih pogojev)

1. Splošni PIP v 3. poglavju izvedbenega dela tega odloka določajo pogoje urejanja na celotnem območju občine. Kadar obstajajo na območju FE TNP ali FE BOH drugačni ali podrobnejši splošni pogoji urejanja, je to posebej navedeno in jih je treba pri posegih v prostor upoštevati skupaj s tistimi pogoji urejanja za celotno območje občine, ki jih pogoji na območju FE TNP ali FE BOH ne spreminjajo.

2. Za posamezne EUP, ki se urejajo s prostorskimi izvedbenimi pogoji, veljajo poleg splošnih PIP iz 3. poglavja izvedbenega dela tega odloka, tudi podrobni prostorsko izvedbeni pogoji (v nadaljnjem besedilu: PPIP) določeni v 4. poglavju izvedbenega dela tega odloka.

3. Kadar so za EUP določeni PPIP, je treba upoštevati določila PPIP ter tiste splošne prostorske izvedbene pogoje, ki jih PPIP ne spreminjajo.

4. V PPIP se vrednosti FZ in FI, ki so določene s tem odlokom, lahko prekoračijo, če prekoračitev pomeni kakovostno ureditev in izboljšanje obstoječih razmer v prostoru. Prekoračitev vrednosti ne sme povzročiti kršitve drugih s tem odlokom predpisanih prostorskih izvedbenih pogojev, ki veljajo za objekt (velikost gradbene parcele, DOBP, DZP, odmiki od parcelnih mej, normativi za parkirne in manipulativne površine, uporaba in vzdrževanje objekta in podobno).

5. V EUP, v katerih je prisotna enota varstva kulturne dediščine, se prednostno upošteva PIP za varstvo kulturne dediščine iz 3.13.1 poglavja izvedbenega dela tega odloka.

10. PROSTORSKI UKREPI

10.1. Vrste prostorskih ukrepov:

- **zemljišče se ne nahaja v območju predkupne pravice občine:**

pravna podlaga: /

- **zemljišče se nahaja v območju predkupne pravice države:**

Št. parcele	Ukrep	Pravna podlaga
1716/1	Predkupna pravica države - zavarovano območje	Zakon o ohranjanju narave (Ur. l. RS, št. 96/04 – UPB, 61/06 – ZDru-1, 8/10 – ZSKZ-B, 46/14, 21/18 – ZNOrg, 31/18, 82/20 in 3/22 – ZDeb) in Zakona o Triglavskem narodnem parku (Ur. l. RS, št. 52/10, 46/14 – ZON-C, 60/17, 82/20 in 18/23 – ZDU-1O)
1716/1	Predkupna pravica države - Območje varovalnega gozda	Zakon o gozdovih (Uradni list RS, št. 30/93, 56/99 – ZON, 67/02, 110/02 – ZGO-1, 115/06 – ORZG40, 110/07, 106/10, 63/13, 101/13 – ZDavNepr, 17/14, 22/14 – odl. US, 24/15, 9/16 – ZGGLRS in 77/16)
1716/1	Predkupna pravica države - vodna zemljišča tekočih voda	Zakon o vodah (Ur. l. RS, št. 67/02, 2/04 – ZZdrI-A, 41/04 – ZVO-1, 57/08, 57/12, 100/13, 40/14, 56/15 in 65/20)
1716/1	Predkupna pravica države - vodno zemljišče stoječih voda	Zakon o vodah (Ur. l. RS, št. 67/02, 2/04 – ZZdrI-A, 41/04 – ZVO-1, 57/08, 57/12, 100/13, 40/14, 56/15 in 65/20)

pravna podlaga:

Na podlagi 47. člena Zakona o gozdovih (Uradni list RS, št. 30/93, 67/02, 110/07, 106/10) ima na območjih varovalnega gozda Republika Slovenija predkupno pravico.

Na podlagi Zakona o ohranjanju narave (Ur. l. RS, št. 96/04 – UPB, 61/06 – ZDru-1, 8/10 – ZSKZ-B, 46/14, 21/18 – ZNOrg, 31/18, 82/20 in 3/22 – ZDeb) in Zakona o Triglavskem narodnem parku (Ur. l. RS, št. 52/10, 46/14 – ZON-C, 60/17, 82/20 in 18/23 – ZDU-1O) ima država na zavarovanih območjih predkupno pravico. Na zemljiščih na območju Triglavskega narodnega parka skladno z Zakonom o Triglavskem narodnem parku predkupno pravico na kmetijskih, gozdnih, vodnih in tudi stavbnih zemljiščih uveljavlja Javni zavod Triglavski narodni park, Ljubljanska 27, 4260 Bled.

Zemljišče sega na vodna oz. priobalna zemljišča;

Na podlagi 22. člena Zakona o vodah (Ur. l. RS, št. 67/02, 2/04-ZZdrI-A, 41/04-ZVO-1, 57/08, 57/12, 100/13, 40/14, 56/15) lahko država uveljavlja predkupno pravico na vodnih in priobalnih zemljiščih. Lastnik takega zemljišča mora o prodaji obvestiti pristojno ministrstvo. Ponudba mora vsebovati podatke o zemljišču, ceno in druge prodajne pogoje. V kolikor država oz. pristojno ministrstvo v 60 dneh od prejema obvestila pisno ne sporoči, da ponudbo sprejema, lahko prodajalec proda zemljišče drugemu kupcu. Obvestilo o prodaji oz. ponudbo naj prodajalec naslovi na Direkcijo RS za vode, Hajdrihova 28 c, 1000 Ljubljana.

10.2. Vrsta prepovedi iz prostorskega ukrepa

- ☐ prepoved parcelacije zemljišč: /
- ☐ prepoved prometa z zemljišči: /
- ☐ prepoved urejanja trajnih nasadov: /
- ☐ prepoved spreminjanja prostorskih aktov: /
- ☐ prepoved izvajanja gradenj: /

11. PODATKI O VAROVANJU IN OMEJITVAH PO POSEBNIH PREDPISIH

11.1. Območja, ki so s posebnim aktom oziroma predpisom o zavarovanju opredeljena kot varovana območja:

Št.	Vrsta varovanega	Ime varovanega	Pravna podlaga

parcele	območja	območja	
1716/1	Varovalni gozd	Varovalni gozd	Zakon o gozdovih (Uradni list RS, št. 30/93, 67/02, 110/07, 106/10, 63/13, 101/13, 17/14, 24/15).
1716/1	Natura 2000	Julijci	Pravilnik o določitvi in varstvu naravnih vrednot (Uradni list RS, št. 111/04, 70/06, 58/09, 93/10 in 23/15)
1716/1	Natura 2000	Julijske Alpe	Pravilnik o določitvi in varstvu naravnih vrednot (Uradni list RS, št. 111/04, 70/06, 58/09, 93/10 in 23/15)
1716/1	Ekološko pomembna območja	Julijske Alpe	Uredba o ekološko pomembnih območjih (Uradni list RS, št. 48/04, 33/13 in 99/13
1716/1	Naravne vrednote	Malo polje	/
1716/1	Zavarovana območja	Naravni spomenik Triglav	Zakon o Triglavskem narodnem parku (Uradni list RS, št. 52/10)
1716/1	Kmetijska zemljišča	Kmetijska zemljišča	Zakon o kmetijskih zemljiščih (Uradni list RS, št. 71/11 – UPB, 58/12 in 27/16)
1716/1	Varstveni režimi kulturne dediščine	Julijske Alpe - Triglavski narodni park - dediščina	/
1716/1	Varstveni režimi kulturne dediščine	Stara Fužina - Planina Velo polje - dediščina	/
1716/1	Erozijska območja	Erozijska območja	/
1716/1	Gozdna zemljišča	Gozdna zemljišča	Zakon o gozdovih (Uradni list RS, št. 30/93, 67/02, 110/07, 106/10, 63/13, 101/13, 17/14, 24/15).
1716/1	Triglavski narodni park	Triglavski narodni park - prvo varstveno območje	/
1716/1	Priobalno zemljišče (podatki so informativne narave)	Priobalno zemljišče vod II. reda (podatki so informativne narave)	/

Št. parcele	Vrsta varovanega območja	Ime varovanega območja	Pravna podlaga
1716/1	Predkupna pravica države - varovalni gozd	Varovalni gozd	Zakon o gozdovih (Uradni list RS, št. 30/93, 56/99 – ZON, 67/02, 110/02 – ZGO-1, 115/06 – ORZG40, 110/07, 106/10, 63/13, 101/13 – ZDavNepr, 17/14, 22/14 – odl. US, 24/15, 9/16 – ZGGLRS in 77/16)
1716/1	Zavarovana območja (ARSO)	Naravni spomenik Triglav	Zakon o Triglavskem narodnem parku (Uradni list RS, št. 52/10)
1716/1	Zavarovana območja (ARSO)	Triglavski narodni park	Zakon o Triglavskem narodnem parku (Uradni list RS, št. 52/10)

11.2. Varovalni pasovi objektov gospodarske javne infrastrukture, v katerih se nahaja zemljišče:

Če se namerava izvesti dela na objektu ali zemljišču, ki leži v varovalnem pasu ali na varovanem območju oziroma na njegovem vplivnem območju, je potrebno pred začetkom del pridobiti soglasja ali mnenja naslednjih prisojnih organov ali služb:

- **Zavod za varstvo kulturne dediščine, OE Kranj, Tomšičeva 7, Kranj**

12. OPOZORILO GLEDE VELJAVNOSTI LOKACIJSKE INFORMACIJE:

Lokacijska informacija velja do uveljavitve sprememb prostorskega akta.

13. PODATKI V ZVEZI S SPREMEMBAMI IN DOPOLNITVAMI OZIROMA PRIPRAVO NOVIH PROSTORSKIH AKTOV

- ☐ Sklep o začetku priprave prostorskega akta: **Sklep o začetku priprave sprememb in dopolnitev Občinskega prostorskega načrta Občine Bohinj št. 3 – SD OPN 3 (Uradni vestnik Občine Bohinj, št. 2/18)**
- ☐ Faza priprave: **Faza pridobivanja drugih mnenj na predlog sprememb in dopolnitev Občinskega prostorskega načrta Občine Bohinj**
- ☐ Morebitni drugi podatki glede priprave prostorskega akta: /
- ☐ Sklep o začetku priprave državnega prostorskega načrta: /

14. OPOZORILO GLEDE GRADNJE ENOSTAVNIH OBJEKTOV IN IZVAJANJA VZDRŽEVALNIH DEL

Kateri so tisti pogoji za gradnjo enostavnih objektov, ki morajo biti izpolnjeni, da za njihovo gradnjo ni potrebno gradbeno dovoljenje ter ugotavljanje njihovega izpolnjevanja določa Uredba o razvrščanju objektov (37/18).

15. RAZNO

Lokacijska informacija ima značaj potrdila iz uradne evidence in nikakor ni upravna odločba, saj se z njo v nobenem primeru ne odloča o kakšni pravici, obveznosti ali pravni koristi fizične ali pravne osebe oziroma druge stranke. Lokacijska informacija je tako zgolj listina oziroma dokazno sredstvo, ki jo je možno uporabiti samostojno oziroma za dokazovanje določenih dejstev v nadaljnjih postopkih in kot taka služi kot sredstvo pravne in investicijske varnosti.

16. PRIPOROČILO GLEDE HRAMBE LOKACIJSKE INFORMACIJE:

Če se na podlagi te lokacijske informacije zgradi objekt ali izvedejo druga dela po predpisih o graditvi objektov, naj investitor oziroma lastnik objekta in njegov vsakokratni pravni naslednik hrani lokacijsko informacijo, ki je bila izdana za ta namen, dokler objekt stoji.

17. PRILOGA LOKACIJSKE INFORMACIJE:

- Kratice in izrazi

- Priloga št. 1: Izris iz grafičnega dela Občinskega prostorskega načrta, merilo 1:5000 (pomanjšava M 1:20000)
- Priloga št. 2: Prikaz infrastrukture GJI, merilo 1:5000 (pomanjšava M 1:20000)
- Priloga št. 3: Prikaz stanja prostora - erozija, merilo 1:5000 (pomanjšava M 1:20000)

- Priloga št. 4: Prikaz stanja prostora - kulturna dediščina, merilo 1:5000 (pomanjšava M 1:20000)
- Priloga št. 5: Prikaz stanja prostora - narava, merilo 1:5000 (pomanjšava M 1:20000)
- Priloga št. 6: Prikaz stanja prostora - veljavna raba, merilo 1:5000 (pomanjšava M 1:20000)

18. PLAČILO UPRAVNE TAKSE:
Taksa na podlagi Zakona o upravnih taksah (Uradni list RS, št. 106/10, 14/15–ZUUJFO, 84/15–ZZelP-J, 32/16, 30/18 - ZKZaš in 189/20) v znesku 35,00 EUR (tar. št. 36) za lokacijsko informacijo z razširjenimi podatki za namen gradnje je plačana.

Postopek vodila:
Nataša Fujs, mag. varst. nar.
Višja svetovalka za varstvo okolja in urejanje prostora

Silvo Režek, dipl. ekon.
Višji svetovalec za javne finance

Prejme:
- ☐ AGRARNA SKUPNOST BOHINJSKA ČEŠNJICA, JEREKA, PODJELJE, KOPRIVNIK, PODJELJE 5, 4267 SREDNJA VAS V BOHINJU

3.člen (pomen kratic)

V tem odloku uporabljene kratice imajo naslednji pomen:
- BTP: bruto tlorisna površina objekta
- DOBP: delež odprtih bivalnih površin
- DPN: državni prostorski načrt
- DZP: delež zelenih površin
- EUP: enota urejanja prostora
- FE: funkcionalna enota
- FI: faktor izrabe gradbene parcele
- FZ: faktor zazidanosti gradbene parcele
- GJI: gospodarska javna infrastruktura
- K: klet
- LTO: lokalna turistična organizacija
- M: mansarda
- NRP: namenska raba prostora
- OPN: občinski prostorski načrt
- OPPN: občinski podrobni prostorski načrt
- P: pritličje
- PIP: prostorski izvedbeni pogoji
- PPIP: podrobni prostorski izvedbeni pogoji
- RKB: radiološka, kemična, biološka
- TNP: Triglavski narodni park
- UN: urbanistični načrt

4.člen (pomen izrazov)

V tem odloku uporabljeni izrazi imajo naslednji pomen:

1. **Agromelioracije** obsegajo ukrepe, ki izboljšujejo fizikalne, kemijske in biološke lastnosti tal ter izboljšujejo dostop na kmetijsko zemljišče. To so ukrepi izravnave zemljišč, mulčenj, krčitve grmovja in dreves, nasipavanja rodovitne zemlje, odstranitve kamnitih osamelcev, ureditve poljskih poti, izdelave teras, ureditve gorskih in kraških pašnikov, ureditve manjših odvodnjavanj, apnenja in založnega gnojenja.
2. **Apartma** je enosobni (studio) ali večsobni nastanitveni prostor, kjer si gosti sami pripravljajo jedi. Apartmaji predstavljajo del gostinske, turistične dejavnosti v objektu.
3. **Avtobusno postajališče** je posebej zgrajena in označena prometna površina na ali ob vozišču ceste, namenjena prevozu potnikov.
4. **Avtobusna postaja** je prostor, določen za sprejem in odpravo avtobusov, ki mora imeti prometni urad, pokrite perone, urejene za varno vstopanje in izstopanje potnikov, prostore za zadrževanje potnikov in voznega osebja, za hrambo prtljage, tablo z objavo izvlečkov iz voznih redov, mesto za prodajo vozovnic, sanitarije in s predpisi določeno opremo.
5. **Bohinjska arhitekturna krajina** je ena izmed desetih arhitekturnih krajin v gorenjski arhitekturni regiji. Od ostalih arhitekturnih krajin v regiji se loči po arhitekturni tipologiji, ki se odraža tudi v arhitekturnih elementih: ganki, portali, okenski okviri, okrasni detajli v lesenem opažu, razmerja arhitekturnih členov kot so vhodi, okenske odprtine, fasadne členitve.
6. **Bruto tlorisna površina objekta (BTP)** je skupna površina vseh etaž stavbe, ki so nad nivojem terena in pod njim.
7. **Čredinka** je razdelitev pašnika na manjše dele, ki se ogradijo.
8. **Delež odprtih bivalnih površin (DOBP)** je razmerje med odprtimi bivalnimi površinami in celotno površino parcele namenjene gradnji stavb s stanovanji. DOBP vključuje najmanj 50 % zelenih površin na raščenem terenu in največ 50 % tlakovanih površin, ki ne služijo kot prometne površine ali

komunalne funkcionalne površine.

9. **Delež zelenih površin (DZP)** je razmerje med zelenimi površinami na raščenem terenu in celotno površino parcele, namenjene gradnji nestanovanjskih stavb.

10. **Druge storitvene dejavnosti** vključujejo dejavnosti iz področij druge dejavnosti (S), dejavnost gospodinjstev z zaposlenim hišnim osebjem; proizvodnja za lastno rabo (T) ter dejavnost eksteritorialnih organizacij in teles (U) iz predpisa o standardni klasifikaciji dejavnosti.

11. **Dnevni center za starejše ali otroke in mladostnike** je center s socialno-varstvenimi programi in dejavnostmi, ki pomagajo k aktivnejšemu vključevanju posameznika v socialno okolje, krepitvi njegove socialne mreže, vzdrževanju psihofizične kondicije, sprostitvi in dodatnemu izobraževanju.

12. **Dozidava objekta** je povečanje BTP obstoječega objekta do največ 50 %.

13. **Etaža** je del stavbe med dvema stropoma, pri čemer se za etažo štejejo tudi pritličje (P) in mansarda (M). Klet kot etaža ni posebej označena, ker je v skladu s pogoji tega odloka gradnja kleti dopustna pri vseh zahtevnih in manj zahtevnih objektih.

14. **Etažnost** objekta je določena s številom etaž nad terenom.

15. **Faktor izrabe (FI)** parcele namenjene gradnji je razmerje med bruto tlorisno površino objekta nad terenom in celotno površino gradbene parcele. V izračunu FI se šteje tudi del kleti, ki sega več kot 1,00 m nad površino urejenega terena.

16. **Faktor zazidanosti (FZ)** je razmerje med tlorisno projekcijo najbolj izpostavljenih delov stavbe nad terenom in površino parcele, namenjene gradnji. Pri tlorisni projekciji zunanjih dimenzij najbolj izpostavljenih delov stavbe nad terenom se ne upoštevajo balkoni in napušči. Upoštevajo pa se površine tlorisne projekcije največjih zunanjih dimenzij vseh pomožnih objektov (samo stavbe) nad terenom.

17. **Frčada** je del strehe, ki služi za osvetljevanje in prezračevanje podstrešnega prostora.

18. **Funkcionalno drevo** je drevo z obsegom debla najmanj 18-20 cm na višini 1,00 m od tal po saditvi in z višino spodnjega dela krošnje 2,50 m nad tlemi.

19. **Gorenjska arhitekturna regija** združuje 10 arhitekturnih krajin. V njej je izoblikovana posebna arhitekturna identiteta prostora. Arhitekturne regije in arhitekturne krajine Slovenije so opredeljene v: Fister P. (1993) Arhitekturne krajine in regije Slovenije. Ljubljana, Ministrstvo za okolje in prostor Republike Slovenije, Zavod Republike Slovenije za prostorsko planiranje ter v Fister P. (1993) Glosar arhitekturne tipologije. Ljubljana, Ministrstvo za okolje in prostor Republike Slovenije, Zavod Republike Slovenije za prostorsko planiranje.

20. **Gospodarska javna infrastruktura** so objekti ali omrežja, ki so namenjena opravljanju gospodarskih javnih služb skladno z zakonom ter tista gospodarska infrastruktura, ki je kot taka določena z zakonom ali odlokom občine Bohinj, kakor tudi drugi objekti in omrežja v splošni rabi. Gospodarska javna infrastruktura se deli na okoljsko, energetsko, elektronsko komunikacijsko in prometno infrastrukturo.

21. **Gostinstvo** vključuje dejavnosti pod šifro 55 (Gostinske nastanitvene dejavnosti) in 56 (Dejavnost strežbe jedi in pijač) iz Uredbe o standardni klasifikaciji dejavnosti (Uradni list RS, št. 69/07 in 17/08).

22. **Gradbene linije (GL)** predstavljajo linijo, na katero morajo biti z enim robom fasade postavljeni objekti, ki se gradijo na zemljišču ob tej liniji.

23. **Gradbene meje (GM)** določajo linijo, katere novozgrajeni objekt ne sme presegati, lahko pa se je dotika ali je odmaknjen od nje v notranjost gradbene parcele.

24. **Gradbena parcela** je stavbno zemljišče, namenjeno gradnji. Sestavljena je iz ene ali več zemljiških parcel ali njihovih delov, na katerem stoji ali na katerem je načrtovan objekt in na katerem so urejene površine, ki služijo takšnemu objektu oziroma je načrtovana njihova ureditev.

25. **Gradnja novega objekta** je izvedba del, s katerimi se zgradi nov objekt oziroma se objekt dozida ali nadzida in zaradi katerih se bistveno spremeni njegov zunanji izgled.

26. **Gradnja novega objekta na mestu poprej odstranjenega obstoječega objekta** je nadomestna gradnja objekta, kar pomeni, da se obstoječi objekt odstrani pred začetkom gradnje novega objekta ter na njegovem mestu zgradi nov objekt, ki je po velikosti in namembnosti enak odstranjenemu objektu. Izjemoma je bil obstoječi objekt lahko odstranjen že pred začetkom gradnje novega objekta, in sicer v primerih, ko je bil objekt odstranjen zaradi naravne nesreče (požar, voda, plaz ipd.). V tem primeru mora biti vloga za izdajo gradbenega dovoljenja za gradnjo novega objekta vložena najpozneje v roku enega leta od dogodka naravne nesreče. Gradnja novega objekta na mestu poprej odstranjenega objekta je dopustna na isti lokaciji oziroma z zamikom, vendar praviloma vsaj na 50 % tlorisa obstoječega objekta. Zamik od prvotne lokacije objekta je dopusten:

- zaradi geoloških razmer,

- če se z večjim odmikom od ceste izboljša prometna varnost,
- če se zaradi uskladitve z okolico (način umestitve objekta na gradbeno parcelo, smeri slemen, razmerja stranic) izboljšajo prostorska razmerja in usklajenost z identiteto območja,
- iz drugih upravičenih razlogov, kot so požarni, sanitarni in drugi.

27. **Izjemna krajina** je krajina, ki vidno izstopa po kakovosti svojih sestavin, izraziti simboliki, pomenu, pričevalnosti, navadno nastala s tradicionalno, največkrat kmetijsko rabo prostora, usklajeno z naravno krajinsko zgradbo in naravnimi procesi.
28. **Izravnalni ukrepi** so ukrepi za izravnavo negativnega vpliva načrtovanega posega v prostor, (npr. na obstoječo poplavno in z njo povezano erozijsko ogroženost na obstoječem območju ogroženosti in zunaj njega).
29. **Javna površina** je površina, ki je pod enakimi pogoji namenjena in dostopna vsem. Javne površine so javna cesta, ulica, trg, tržnica, športno igrišče, otroško igrišče, parkirišče, pokopališče, park, zelenica, rekreacijska površina in podobna površina.

Javni odprti prostor so javne površine znotraj naselja (ulice, trgi, parki, zelenice, igrišča ipd.). Izboljšujejo kakovost bivanja ter sooblikujejo podobo in strukturo naselja.

30. **Klet (K)** je del stavbe, katerega prostori se nahajajo od pritličja navzdol. Če se objekt nahaja na nagnjenem terenu, je lahko klet do treh strani vkopana v zemljo.
31. **Kolenčni zid** je obodni zid v mansardi. Meri se od gotovega tlaka do začetka poševnine stropa (zaključnega sloja strešne konstrukcije).
32. **Kopalna sezona** traja od 1. junija do 30. septembra.
33. **Kvartarne dejavnosti** so zdravstvo, socialno in otroško varstvo, šport in rekreacija, šolstvo, kultura, uprava, cerkev in svobodni poklici.
34. **Mansarda (M)** je del stavbe, katere prostori so nad zadnjim nadstropjem in neposredno pod poševno streho. V mansardi sta dopustni do dve etaži.
35. **Medsosedska ograja** je ograja za lastne potrebe, namenjena omejevanju dostopa tretjih oseb na stavbno zemljišče ali gradbeno parcelo zaradi zagotavljanja zasebnosti.
36. **Mikrourbana oprema** so koši za odpadke, luči, klopi, svetila in svetilke javne razsvetljave, igrala, količki, korita za rože, opisne, označevalne in usmerjevalne table ipd., ki dopolnjujejo ureditve javnih površin in zelenih površin.
37. **Mirna območja** so območja izjemnega pomena za varstvo in ohranjanje živalskih in rastlinskih vrst ter habitatnih tipov v ugodnem stanju (na posebnem območju varstva SI5000019 Julijci in drugih varovanih in zavarovanih območjih). Na mirnih območjih so obiskovanje (hoja zunaj utrjenih in označenih poti, planinstvo) in različne dejavnosti (zračni promet, turno smučanje, jadralno padalstvo, fotolov, kolesarstvo, gozdarstvo, kmetijstvo) časovno in prostorsko prilagojene tako, da so motnje čim manjše.
38. **Mlekomat** je avtomat za prodajo svežega mleka.
39. **Naselbinska dediščina** je nepremična dediščina, ki v naravi predstavlja mestno, trško ali vaško jedro, njegov del ali drugo območje poselitve.
40. **Nestanovanjska stavba** je stavba, v kateri se vsaj polovica uporabne površine uporablja za nestanovanjske namene.
41. **Obnovljivi viri energije** so energija vetra, sonca, vode, geotermalnih sistemov in biomase.
42. **Obstoječi objekt** je zakonito zgrajen objekt, ki je bil zgrajen na podlagi in v skladu z gradbenim oziroma drugim predpisanim upravnim dovoljenjem ali je bil zgrajen pred 31.12.1967.
43. **Odprte bivalne površine** so zelene površine na raščenem terenu in tlakovane površine, ki zagotavljajo kakovost bivanja ali delovnega okolja ter so namenjene zunanjemu bivanju in skupni rabi prebivalcev objekta ali nekega območja. Odprte bivalne površine ne služijo kot prometne površine ali komunalne funkcionalne površine (dostopi, parkirišča, prostori za ekološke otoke). Ozelenjene strehe in ozelenjene fasade niso odprte bivalne površine.
44. **Oglaševanje za lastne potrebe** vključuje oglaševanje izdelkov in storitev iz registrirane dejavnosti fizične ali pravne osebe in njihovega imena.
45. **Okoljska infrastruktura** so objekti, vodi in naprave za izvajanje gospodarskih javnih služb za oskrbo s pitno vodo, čiščenje in odvajanje komunalnih in padavinskih odpadnih voda in za ravnanje z odpadki.
46. **Otroško igrišče** je površina, namenjena in urejena za igro otrok, opremljena z igrali, klopmi in drugo mikrourbano opremo ter praviloma zasajena z drevesno in grmovno vegetacijo. Otroško igrišče je lahko namenjeno eni ali različnim starostnim skupinam, lahko je samostojna ureditev ali ureditev, načrtovana v sklopu parka ali drugega območja.
47. **Pisarniške in poslovne dejavnosti** vključujejo dejavnosti pod šifro 82 (Pisarniške in spremljajoče poslovne storitvene dejavnosti) iz Uredbe o standardni klasifikaciji dejavnosti (Uradni list

RS, št. 69/07 in 17/08).

48. **Pomožni kmetijsko-gozdarski objekt:** v strateškem delu tega odloka se izraz uporablja kot skupen izraz za naslednje vrste pomožnih objektov: pomožni kmetijsko-gozdarski objekti, objekti za rejo živali ter objekti za kmetijske proizvode in dopolnilno dejavnost.

49. **Pomožni objekt** je objekt, ki glede na konstrukcijske značilnosti ne potrebuje posebnega statičnega in gradbenotehničnega preverjanja, ki ni namenjen prebivanju in ni objekt z vplivi na okolje. Glede na zahtevnost gradnje se pomožni objekti delijo v skladu s področnimi predpisi.

50. **Poseg v prostor** je poseg v zemljišče ali na njem, z namenom gradnje objekta po predpisih o graditvi objektov in drug poseg v fizične strukture na terenu in pod njim.

51. **Praviloma**: izraz pomeni, da je treba upoštevati določbe odloka OPN Bohinj izvedbeni del, razen v primeru, kadar to zaradi razmer na terenu, geomehanskih lastnosti tal ter iz drugih utemeljenih razlogov in omejitev ni mogoče. Odstop od določil tega odloka mora biti usklajen z varstvenimi režimi v območju in ga je treba obrazložiti in utemeljiti v postopku za pridobitev upravnega dovoljenja za poseg v prostor.

52. **Priključek** je del javne ceste, s katerim se javna cesta iste ali nižje kategorije ali nekategorizirana cesta navezuje na to cesto.

53. **Priobalno zemljišče celinskih voda** (v nadaljnjem besedilu: priobalno zemljišče) je zemljišče, ki neposredno meji na vodno zemljišče.

54. **Pritličje (P)** je del stavbe, katere prostori se nahajajo neposredno nad zemeljsko površino ali največ 1,40 m nad njo.

55. **Raščen teren** so zunanje površine, ki ohranjajo neposreden stik z geološko podlago in s tem sposobnost zadrževanja in ponikanja vode ter omogočajo zasaditev visoke vegetacije.

56. **Regulacijske črte** določajo urbanistične razmejitve ali razmejitve površin javnega in zasebnega interesa. Regulacijske črte so regulacijske linije, gradbene linije in gradbene meje.

57. **Regulacijske linije (RL)** razmejujejo površine, namenjene javni rabi, od površin, namenjenih zasebni rabi

58. **Rekonstrukcija objekta** je spreminjanje tehničnih značilnosti obstoječega objekta in prilagajanje objekta spremenjeni namembnosti ali spremenjenim potrebam, ali izvedba del, s katerimi se bistveno ne spremeni velikost, spreminjajo pa se njegovi konstrukcijski elementi, zmogljivost ter izvedejo druge njegove izboljšave. Pri stavbi ne gre za bistveno spremembo velikosti, če se njena prostornina ne poveča za več kakor 10 %.

59. **Sava Bohinjka**: izraz se uporablja za območje Jezernice in Save Bohinjke.

60. **Sekundarna bivališča** so počitniške hiše, počitniška stanovanja, počitniški apartmaji in druge bivalne površine, ki jih lastnik uporablja za lastne potrebe sezonsko ali občasno in mu ne služijo za stalno bivanje.

61. **Soliterno drevo** je funkcionalno drevo z obsegom debla 25-30 cm na višini 1,00 m od tal po saditvi in višino debla med 3,00 in 3,50 m, ki je posajeno ob prometnici, na kateri je dopusten tovorni promet.

62. **Sonaraven** (npr. sonaravno urejanje vodotokov, sonaravno gospodarjenje, sonaravno kmetijstvo ipd.) je izraz, ki pomeni upoštevanje ekoloških, krajinskih, naravovarstvenih, hidroloških in drugih vidikov.

63. **Sprememba namembnosti objekta** je izvedba del, ki niso gradnja in zaradi katerih tudi ni potrebna rekonstrukcija, predstavljajo pa takšno spremembo namena objekta ali njegovega dela, da se povečajo vplivi objekta na okolico;

64. **Stan ali pastirski stan** je pomožni kmetijski objekt za bivanje v času sezonske paše in dela na planini.

65. **Stanovanjska stavba** je stavba, v kateri se vsaj polovica uporabne površine uporablja za stanovanjske namene.

66. **Storitvene in poslovne dejavnosti** vključujejo dejavnosti iz področij informacijske in komunikacijske dejavnosti (J), finančne in zavarovalniške dejavnosti (K), poslovanje z nepremičninami (L), strokovne, znanstvene in tehnične dejavnosti (M) ter druge raznovrstne poslovne dejavnosti (N) iz predpisa o standardni klasifikaciji dejavnosti.

67. **Strokovna prostorska preveritev** je urbanistična, krajinska, arhitekturna oziroma gradbeno-tehnična idr. strokovna podlaga, ki jo v okviru priprave OPPN, pred pridobitvijo dovoljenj s področja graditve objektov ali kadar je tako določeno s tem odlokom izdela pooblaščen inženir ustrezne stroke z namenom, da se strokovno preveri in utemelji umestitev posegov in ureditev v prostor ali sanacija degradiranih prostorov in določijo podrobni pogoji.

68. **Šotorišče** je prostor, ki se uredi le v času kopalne sezone in je namenjen samo postavitvi šotorov. Na kmetijskih in gozdnih zemljiščih se lahko uredi le, če to dopuščajo podrobni PIP za EUP.

Na teh zemljiščih šotorišče ne sme imeti stalnih ureditev in objektov, razen tam, kjer so stalne ureditve dovoljene s podrobnimi PIP (samo peščene poti in izjemoma peščeno parkirišče). Sanitarni vozel, recepcija in parkirna mesta se zagotovi na stavbnih zemljiščih v neposredni bližini. Dopustne so začasne ureditve kot so klopi, mize in enostavna kurišča, ki se po kopalni sezoni odstranijo. Po opustitvi dejavnosti in ukinitvi šotorišča je treba na zemljišču vzpostaviti prvotno stanje.

69. **Taborni prostor** je prostor, ki je namenjen za začasno organizirano taborjenje v taboru pod mentorskim vodstvom. Namen tabora je vzgojno - izobraževalni ali znanstveno raziskovalni. Tabor, ki je skupek (tri ali več) šotorov za začasno bivanje na prostem, se postavi v skladu z občinskim predpisom, ki ureja taborjenje v občini.

70. **Trgovina na drobno** vključujejo dejavnosti pod šifro 47 (Trgovina na drobno, razen z motornimi vozili) iz Uredbe o standardni klasifikaciji dejavnosti (Uradni list RS, št. 69/07 in 17/08).

71. **Varovalna ograja** je namenjena fizičnemu varovanju javnih cest, železnic, žičnic, smučišč, objektov energetske in okoljske infrastrukture ter površin nadzemnega pridobivalnega prostora.

72. **Varovalni pas gospodarske javne infrastrukture** obsega prostor, določen v skladu s predpisi, v katerem so dopustni gradbeni posegi v skladu s tem odlokom in s soglasjem pristojnega organa oziroma izvajalca gospodarske javne službe ali upravljavca te infrastrukture.

73. **Večstanovanjska stavba** je stanovanjski objekt s tremi ali več stanovanji.

74. **Vplivno območje drevesa** je talna površina pod obodom krošnje, razširjena še za 1,50 m na vse strani.

75. **Vzdrževanje objekta** je izvedba del, s katerimi se ohranja objekt v dobrem stanju in omogoča njegova uporaba, obsega pa redno vzdrževanje in vzdrževalna dela v javno korist. Vrste vzdrževalnih del določajo predpisi s področja graditve objektov.

76. **Začasni objekt** se postavi začasno, glede na letni čas, čas trajanja prireditve, gostovanja cirkusa ali drug določen čas. Po poteku časa, za katerega je bil postavljen, najpozneje pa v šestih mesecih po postavitvi, ga je treba odstraniti ter na zemljišču, na katerem je bil postavljen, vzpostaviti prvotno stanje.

77. **Zelena streha** je streha, ki je prekrita z zemljino ali drugim substratom in ozelenjena z vegetacijo.

78. **Zelene površine naselja** so površine, namenjene preživljanju prostega časa, predvsem rekreaciji in športu na prostem, parki ter druge zelene površine, ki so namenjene izboljšanju kakovosti bivanja v naselju ter oblikovanju in urejanju mesta in objektov.

79. **Železniška postaja** je prometno mesto na železniški progi, kjer se odvija poleg tehničnih operacij (sprejem in odprava vlakov, prehitevanje vlakov, sestavljanje kompozicij ipd.) tudi komercialna služba (prodaja vozovnic, sprejem in odprava potnikov ter prtljage, sprejem blaga ipd.).

Izrazi, uporabljeni v tem odloku, katerih pomen ni izrecno določen v tem členu, imajo enak pomen, kot ga na dan uveljavitve tega odloka določajo predpisi s področja prostorskega načrtovanja in graditve objektov.

Izrazi, uporabljeni v tem odloku, ki označujejo posameznike in ki so zapisani v moški spolni slovnični obliki, so uporabljeni kot nevtralni za moške in ženske.

PRILOGA št.: 1

PRILOGA K VLOGI št. 3512-0167/2026/2
z dne 15.07.2026

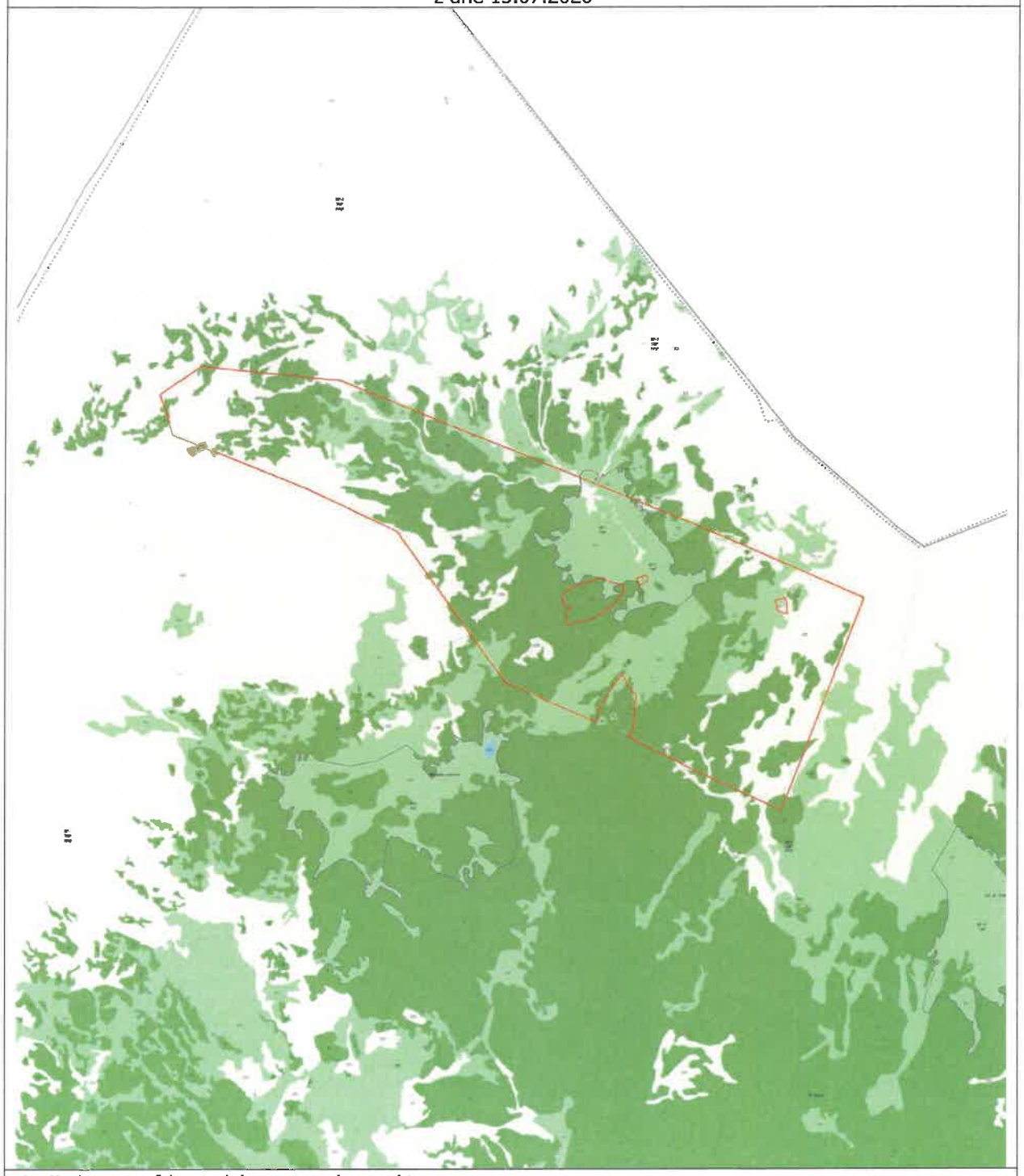

Kopija kartografskega dela prostorskega akta:
Odlok o občinskem prostorskem načrtu Občine Bohinj (Uradni vestnik Občine Bohinj št. 4/16, 11/16, 4/17, 8/17)
Prikaz območij enot urejanja prostora, podrobnejše namenske rabe prostora in prostorskih izvedbenih pogojev – digitalni katastrski načrt M 1:5000 (pomanjšava M 1:20000).

KOPIJA JE ENAKA ORIGINALU

PRILOGA št.: 2

PRILOGA K VLOGI št. 3512-0167/2026/2
z dne 15.07.2026

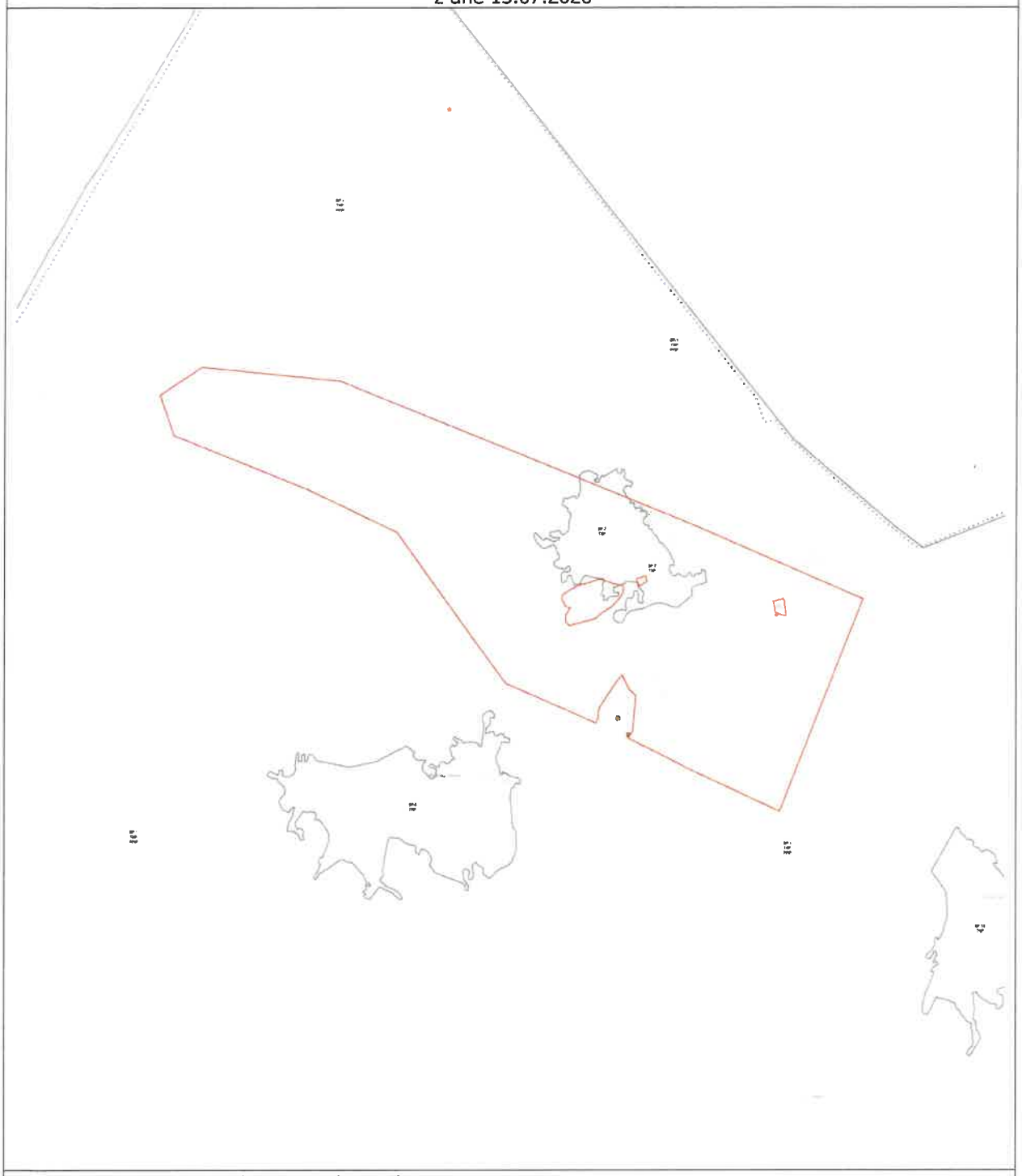

Kopija kartografskega dela prostorskega akta:
Odlok o občinskem prostorskem načrtu Občine Bohinj (Uradni vestnik Občine Bohinj št. 4/16, 11/16, 4/17, 8/17)
Prikaz infrastrukture GJI - digitalni katastrski načrt M 1:5000 (pomanjšava M 1:20000).

KOPIJA JE ENAKA ORIGINALU

PRILOGA št.: 3

PRILOGA K VLOGI št. 3512-0167/2026/2
z dne 15.07.2026

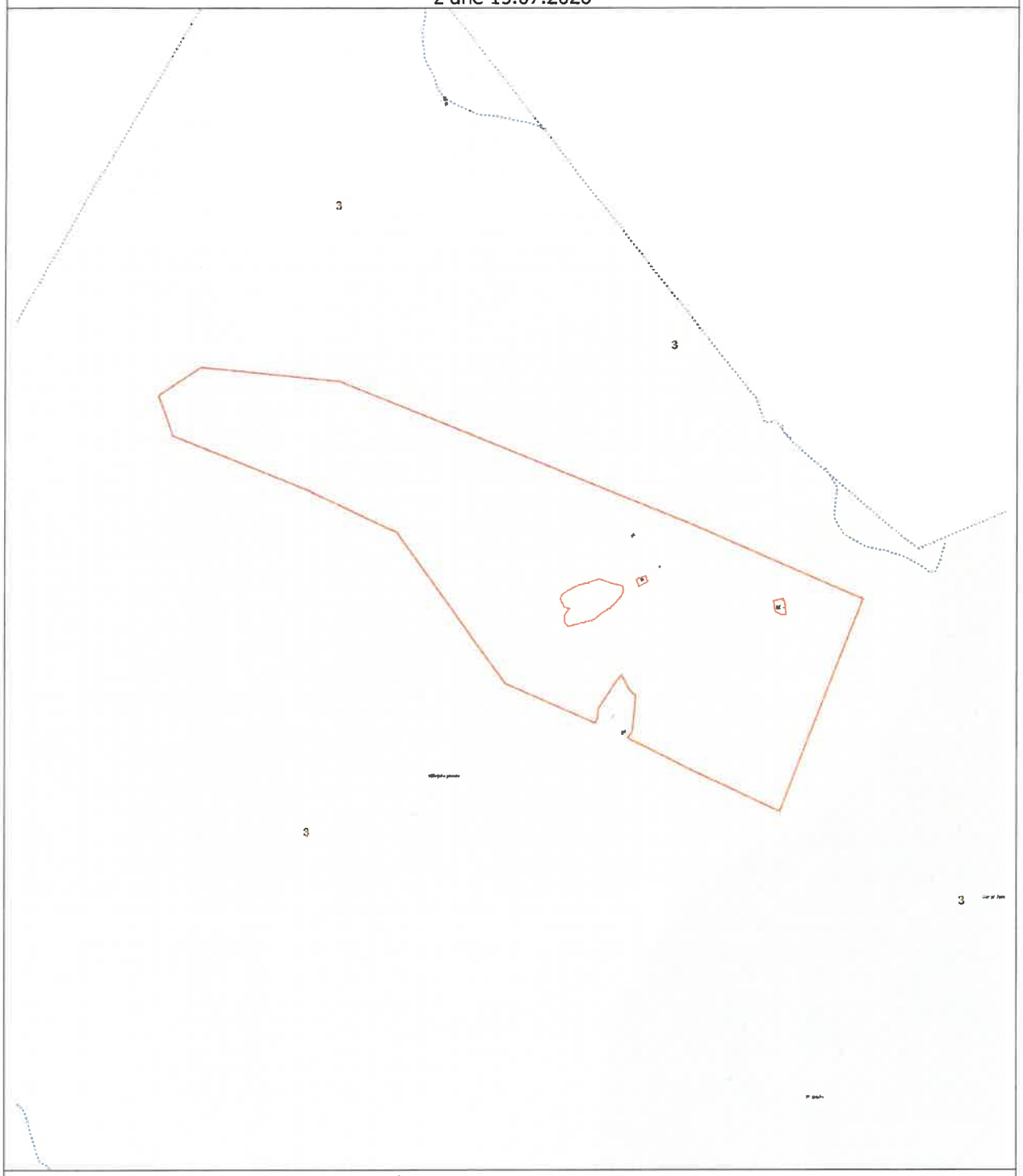

Kopija kartografskega dela prostorskega akta:
Odlok o občinskem prostorskem načrtu Občine Bohinj (Uradni vestnik Občine Bohinj št. 4/16, 11/16, 4/17, 8/17)
Prikaz stanja prostora – digitalni katastrski načrt M 1:5000 (pomanjšava M 1:20000).

KOPIJA JE ENAKA ORIGINALU

PRILOGA št.: 4

PRILOGA K VLOGI št. 3512-0167/2026/2
z dne 15.07.2026

Kopija kartografskega dela prostorskega akta:
Odlok o občinskem prostorskem načrtu Občine Bohinj (Uradni vestnik Občine Bohinj št. 4/16, 11/16, 4/17, 8/17)
Prikaz stanja prostora – digitalni katastrski načrt M 1:5000 (pomanjšava M 1:20000).

KOPIJA JE ENAKA ORIGINALU

PRILOGA št.: 5

PRILOGA K VLOGI št. 3512-0167/2026/2
z dne 15.07.2026

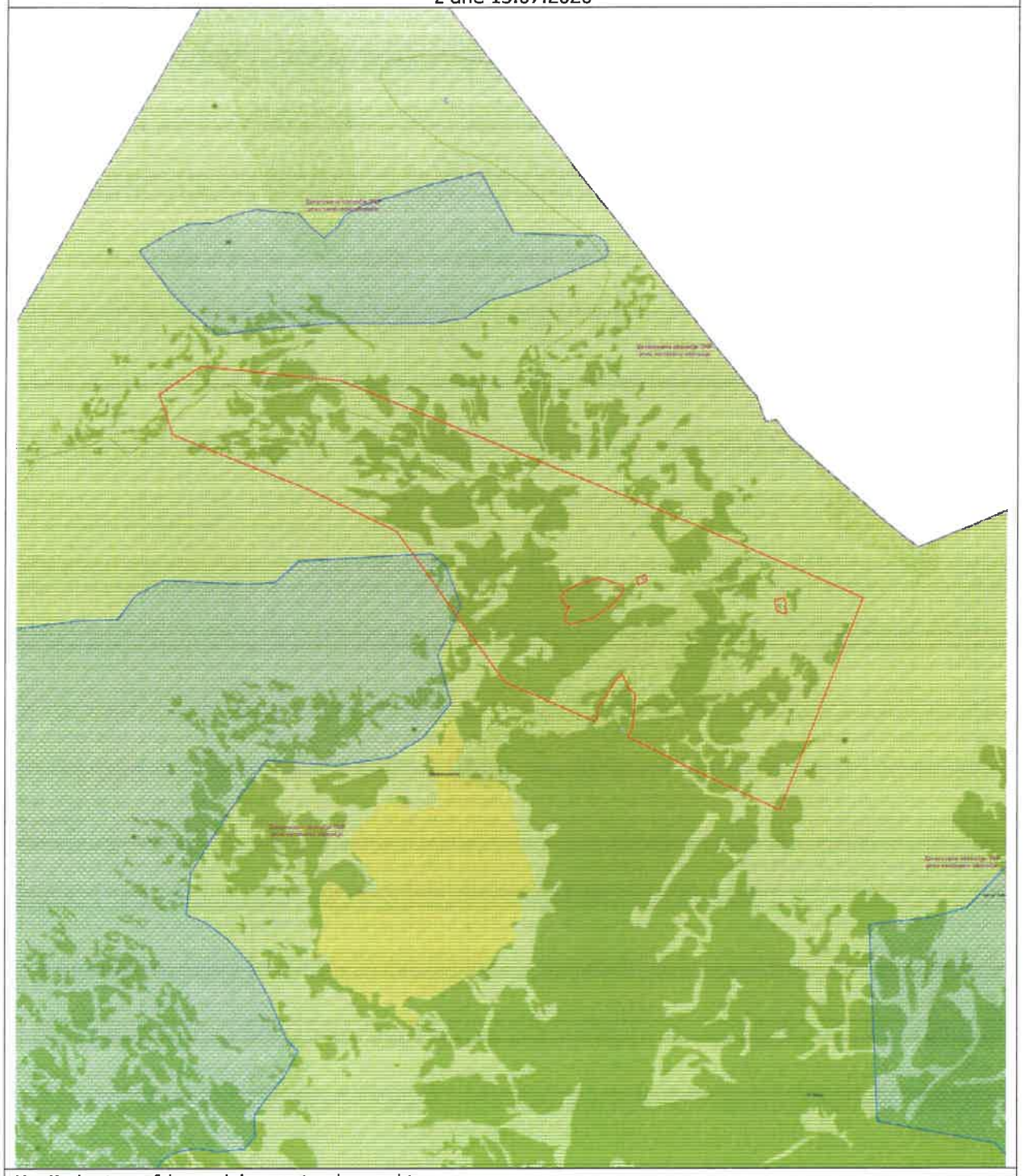

Kopija kartografskega dela prostorskega akta:
Odlok o občinskem prostorskem načrtu Občine Bohinj (Uradni vestnik Občine Bohinj št. 4/16, 11/16, 4/17, 8/17)
Prikaz stanja prostora – digitalni katastrski načrt M 1:5000 (pomanjšava M 1:20000).

KOPIJA JE ENAKA ORIGINALU

PRILOGA št.: 6

PRILOGA K VLOGI št. 3512-0167/2026/2
z dne 15.07.2026

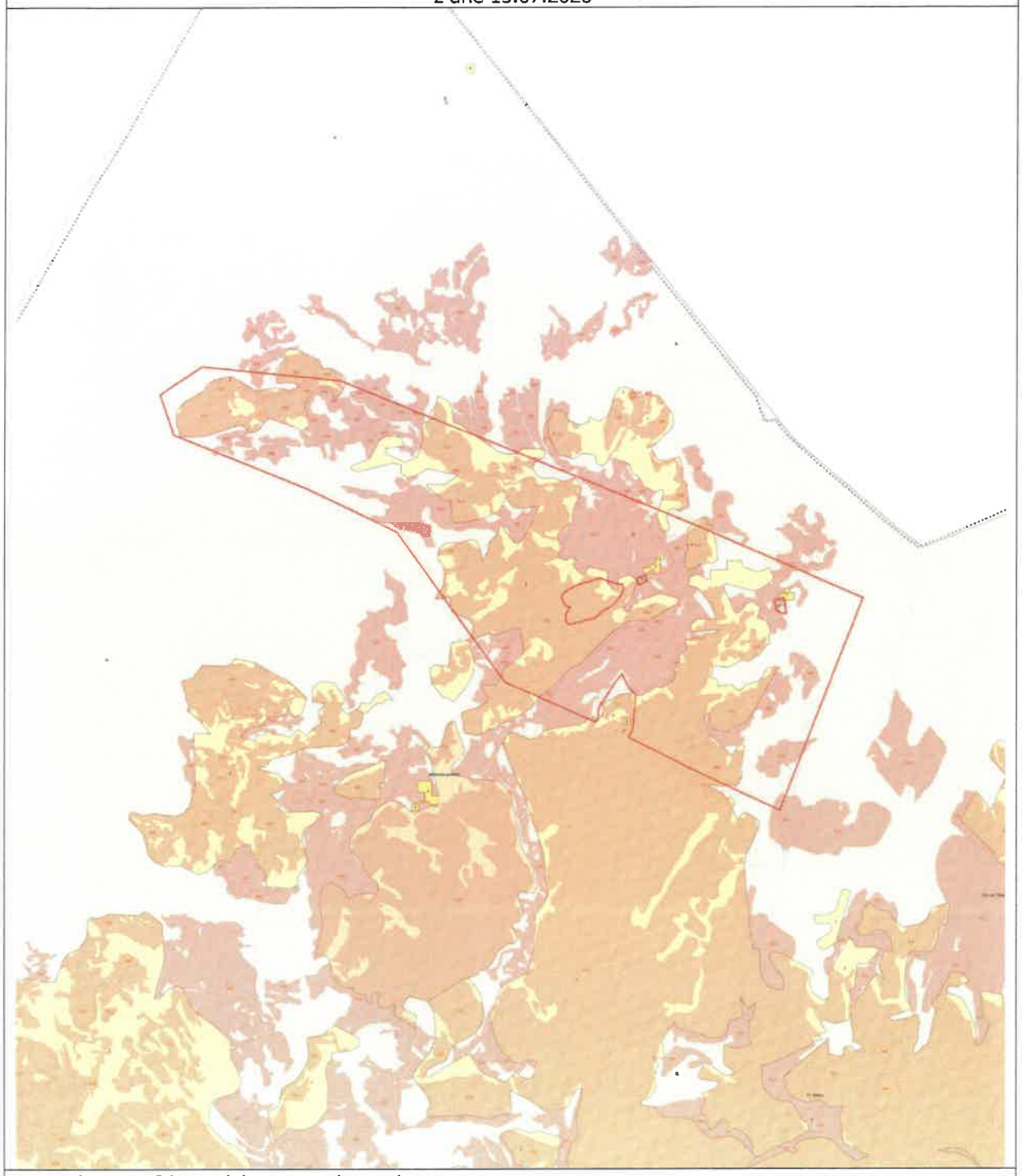

Kopija kartografskega dela prostorskega akta:
Odlok o občinskem prostorskem načrtu Občine Bohinj (Uradni vestnik Občine Bohinj št. 4/16, 11/16, 4/17, 8/17)
Prikaz stanja prostora – digitalni katastrski načrt M 1:5000 (pomanjšava M 1:20000).

KOPIJA JE ENAKA ORIGINALU

LEGENDA

2. PREGLEDNA KARTA OBČINE S PRIKAZOM OSNOVNE NAMENSKE RABE IN KLJUČNIH OMREŽIJ GOSPODARSKE JAVNE INFRASTRUKTURE

Meja občine

OBMOČJA OSNOVNE NAMENSKE RABE PROSTORA

- I. STAVBNA ZEMLJIŠČA
- II KMETIJSKA ZEMLJIŠČA
- III GOZDNA ZEMLJIŠČA
- IV. VODE
- V. DRUGA ZEMLJIŠČA

KLJUČNA OMREŽJA PROMETNE INFRASTRUKTURE

- Ostale državne ceste
- Ostale državne ceste (načrtovano)
- Lokalne ceste
- Kolesarske poti
- Kolesarske poti (načrtovano)
- Okvirni koridorji cestnih povezav
- Železnice
- Žičnice
- Žičnice (načrtovano)

KLJUČNA OMREŽJA GOSPODARSKE JAVNE INFRASTRUKTURE

- Cevovodi za pitno vodo
- Cevovodi za odpadno vodo
- Elektroenergetski vodi

3. PRIKAZ PODROBNEJŠE NAMENSKE RABE PROSTORA

Meja občine
Meja EUP
Meja PNRP

OBMOČJA PODROBNEJŠE NAMENSKE RABE PROSTORA

OBMOČJA STAVBNIH ZEMLJIŠČ

- S **Območja stanovanj**
- SSe Stanovanjske površine za eno- in dvostanovanjske stavbe
- SSv Stanovanjske površine za večstanovanjske stavbe
- SK Površine podeželskega naselja
- SB Stanovanjske površine za posebne namene
- SP Površine počitniških hiš

- C **Območja centralnih dejavnosti**
- CU Osrednja območja centralnih dejavnosti
- CO Druga območja centralnih dejavnosti

- I **Območja proizvodnih dejavnosti**
- IG Gospodarske cone
- IP Površine za industrijo
- IK Površine z objekti za kmetijsko proizvodnjo

- B **Posebna območja**
- BT Površine za turizem
- BC Športni centri

- Z **Območja zelenih površin**
- ZP Parki
- ZSs Površine za oddih, rekreacijo in šport
- ZSk Površine za kampe
- ZK Pokopališča
- ZD Druge urejene zelene površine

- P **Območja prometnih površin**
- PC Površine cest
- PŽ Površine železnic
- PO Ostale prometne površine
- PH Heliporti

- E **Območja energetske infrastrukture**

- O **Območja okoljske infrastrukture**

- A **Površine razpršene poselitve**
- AK Površine razpršene poselitve za kmetije

Razpršena gradnja
Zemljišča pod stavbo izven območij stavbnih zemljišč (Informacija o dejanskem stanju iz Katastra stavb)

OBMOČJA KMETIJSKIH ZEMLJIŠČ

- K1 **Najboljša kmetijska zemljišča**
- K2 **Druga kmetijska zemljišča**

OBMOČJA GOZDNIH ZEMLJIŠČ

- G **Gozdna zemljišča**

OBMOČJA VODA

- V **Površinske vode**
- VC Celinske vode
- VI **Območja vodne infrastrukture**

OBMOČJA DRUGIH ZEMLJIŠČ

- OL **Območja mineralnih surovin**
- ON Površine nadzemnega pridobivalnega prostora

OBMOČJA ZA POREBE OBRAMBE

- T **Območje za potrebe obrambe zunaj naselij**

OO **Ostala območja**

SF-2 TNP PPIP OZNAKA ENOT UREJANJA PROSTORA (EUP)
meja in oznaka EUP

SF [illegible]
2 [illegible]
TNP [illegible]
PPIP [illegible]

4. PRIKAZ GOSPODARSKE JAVNE INFRASTRUKTURE

Meja občine
Meja EUP

GOSPODARSKA JAVNA INFRASTRUKTURA IN JAVNO DOBRO

PROMETNA INFRASTRUKTURA

- DP Ostale državne ceste
- DP Ostale državne ceste - načrtovano
- LC Lokalne ceste
- LC Lokalne ceste - načrtovano
- OP Kolesarske in druge poti
- OP Kolesarske in druge poti- načrtovano
- PŽ Železnice
- Ž Žičnice
- Ž Žičnice - načrtovano
- Avtobusno postajališče

KOMUNIKACIJSKI VODI IN ENERGETSKI VODI, VODI OKOLJSKE INFRASTRUKTURE TER DRUGI GRADBENO INŽENIRSKI OBJEKTI

- V(P)(pd) Cevovodi za pitno vodo
- V(P)(pd) Cevovodi za pitno vodo (predvideno)
- V(O)(pd) Cevovodi za odpadno vodo
- V(O)(pd) Cevovodi za odpadno vodo (predvideno)
- DV(pd) Elektroenergetski vodi
- DV(pd) Elektroenergetski vodi (predvideno)
- T(p) Elektronsko-komunikacijski vodi
- JR(p) Javna razsvetljava
- JR(p) Javna razsvetljava (predvideno)

OBJEKTI ZA PITNO VODO

- Vodovod črpališča
- Vodovod zajetja
- Vodovod vodohrani

OBJEKTI ZA ODPADNO VODO

- Čistilna naprava
- Čistilna naprava (predvideno)
- Mala čistilna naprava (predvideno)
- Črpališče
- Črpališče (predvideno)
- Greznice

ELEKTROENERGETSKI OBJEKTI

- TP - transformatorska postaja
- TP - transformatorska postaja (načrtovano)
- RTP - razdelilna transformatorska postaja
- mHE - mala hidroelektrarna

OBJEKTI PREDELAVO ODPADKOV

- Sortirnica odpadkov
- Reciklažno dvorišče

OBVEZNOST PRIKLJUČEVANJA NA GOSPODARSKO JAVNO INFRASTRUKTURO

Vrsta priključka na okoljsko in energetsko javno infrastrukturo	Oznaka obveznosti priključevanja 1	2	3	4	5
Obveznost priključev na javni vodovodni sistem	x	x			x
Oskrba iz lastnih vodovodnih virov, ob priključevanju na javni vodovodni sistem ni možna			x	x	
Obveznost priključev na javni kanalizacijski sistem	x		x		
Kriterij za individualni sistem odvajanja in čiščenja odpadne vode: mala čistilna naprava ali neprepustna greznica z urejenim rednim praznjenjem v primeru, ko ni možnosti priključevanja na javni kanalizacijski sistem in možna		x		x	x
Obveznost priključevanja na elektroenergetsko omrežje	x	x	x	x	
Zahtevi glede priključevanja z elektrovodi energije z visoko priključno moč na elektroenergetske omrežje in mrežna					x

SF-2 TNP PPIP OZNAKA ENOT UREJANJA PROSTORA (EUP)
meja in oznaka EUP

SF [illegible]
2 [illegible]
TNP [illegible]
PPIP [illegible]

5. PRIKAZ REGULACIJSKIH ELEMENTOV

- Meja občine
- Varovani pogledi
- Gradbene meje
- Gradbene linije
- Regulacijske linije
- Obstoječi drevoredi
- Načrtovani drevoredi
- Okviren potek dostopov do gradbenih parcel
- Okvirno načrtovane gradbene parcele

LEGENDA

Meja občine
Zemljiškokatastrski prikaz
Kataster stavb

OBMOČJA PODROBNEJŠE NAMENSKE RABE PROSTORA

OBMOČJA STAVBNIH ZEMLJIŠČ

Območja stanovanj
- Stanovanjske površine za eno- in dvostanovanjske stavbe
- Stanovanjske površine za večstanovanjske stavbe
- Stanovanjske površine za posebne namene
- Površine podeželskega naselja
- Površine počitniških hiš

Območja centralnih dejavnosti
- Osrednja območja centralnih dejavnosti
- Druga območja centralnih dejavnosti

Območja proizvodnih dejavnosti
- Površine za industrijo
- Gospodarske cone
- Površine z objekti za kmetijsko proizvodnjo

Posebna območja
- Površine za turizem
- Športni centri

Območja zelenih površin
- Površine za oddih, rekreacijo in šport
- Površine za kampe
- Parki
- Pokopališča
- Druge urejene zelene površine

C Območja okoljske infrastrukture

E Območja energetske infrastrukture

Površine razpršene poselitve
- Površine razpršene poselitve za kmetije

P Območja prometnih površin
- PC Površine cest
- PŽ Površine železnic
- PO Ostale prometne površine
- Heliporti

OBMOČJA KMETIJSKIH ZEMLJIŠČ

- **Najboljša kmetijska zemljišča**
- **Druga kmetijska zemljišča**

OBMOČJA GOZDNIH ZEMLJIŠČ

- **Gozdna zemljišča**

OBMOČJA VODA

- **Površinske vode**
- Celinske vode
- **Območja vodne infrastrukture**

OBMOČJA DRUGIH ZEMLJIŠČ

- **Območja mineralnih surovin**
- Površine nadzemnega pridobivalnega prostora
- **Območja za potrebe obrambe zunaj naselij**

OO **Ostala območja**

OBMOČJA RAZLIKOVANJA MED NAMENSKO IN DEJANSKO RABO (> 5000 m2)

- Kmetijska zemljišča
- Gozdna zemljišča
- Pozidana zemljišča

GOSPODARSKA JAVNA INFRASTRUKTURA

- Ostale državne ceste
- Lokalne ceste
- Kolesarske in druge poti
- Železnica
- Žičnica
- Cevovodi za pitno vodo
- Cevovodi za odpadno vodo
- Elektroenergetski vodi
- Komunikacijski vodi

INFRSTRUKTURA ZA IZVAJANJE PLOVBNEGA REŽIMA

- Pristanišče
- Vstopno - izstopno mesto

OBMOČJA VAROVANJ IN OMEJITEV

OHRANJANJE NARAVE

- Zavarovana območja
- Zavarovano območje TNP- 1 varstveno območje
- Zavarovano območje TNP- 2 varstveno območje
- Zavarovano območje TNP- 2 varstveno območje
- Območja NATURA 2000
- Ekološko posebna območja
- Naravne vrednote - območja
- Naravne vrednote - točke
- Naravne vrednote - jame
- Mimo območje
- Območje omejevanja dejavnosti in drugih ureditev zaradi zaščite narave narave in ohranitve mirnih območij (gornji plato Pokljuka)

KULTURNA DEDIŠČINA

- Izjemne krajine
- **Območja varstvenih režimov dediščine**
- Kulturna dediščina
- Kulturna dediščina - priporočilno
- Spomenik
- Arheološko najdišče
- Vplivno območje
- Vojna grobišča
- Prikrita vojna grobišča

VODOVARSTVENA OBMOČJA (občinski nivo)

- Razred 1
- Razred 2
- Razred 3
- Razred 4
- **Vodovarstvena območja - zajetja**

OBMOČJA ZA POTREBE OBRAMBE

- Izključna raba
- Možna izključna raba
- Predvidena širitev območja možne izključne rabe
- Območja omejena in nadzorovana raba za potrebe obrambe

POVRŠINSKE VODE

- Priobalno zemljišče Bohinjskega jezera
- Priobalno zemljišče vod I. rede
- Priobalno zemljišče vod II. rede

RAZREDI POPLAVNE NEVARNOSTI

- Visoka nevarnost
- Srednja nevarnost
- Majhna nevarnost
- Preostala nevarnost
- Poplavni dogodki

EROZIJSKA OBMOČJA

- Kategorija 1 (najmanj ogrožena območja)
- Kategorija 2
- Kategorija 3
- Kategorija 4 (najbolj ogrožena območja)

POPLAVNA IN DRUGA OGROŽENA OBMOČJA

- Poplavna območja
- Poplavna območja - skrajno zvišaj, območje odlaganja nanosov

Vir: - Prostorski informacijski sistem Občine Bohinj, april 2016
- Zemljiškokatastrski prikaz: GURS, November 2016
- Katastrske stavbe: MKGP, November 2016
- Digitalna ortofotografija: Ortofoto Slovenija, GURS, October 2016
- Kataster gospodarske javne infrastrukture: PSP Občine Bohinj, April 2016
- Prostorska zasnova Občine Bohinj, 3.4.2016

Vir: - Prostorski informacijski sistem Občine Bohinj, April 2016
- Kataster komunalnih vodov: PSP Občine Bohinj, April 2016
- Kataster - Prometna infrastruktura: PSP Občine Bohinj, April 2016
- Prostorska zasnova Bohinja, November 2016, PSP Občine Bohinj, April 2016
- Kulturna dediščina: DKD, November 2016, PSP Občine Bohinj, April 2016
- Razredi poplavne nevarnosti: PSP Občine Bohinj, April 2016

Vir: - Prostorski informacijski sistem Občine Bohinj, April 2016
- Izvleček ARSO, November 2016
- Ohranjanje narave: ARSO, November 2016 in PSP Občine Bohinj, April 2016
- Kulturna dediščina: PSP Občine Bohinj, April 2016
- Erozijska ogroženost: PSP, November 2016

Zavod za varstvo kulturne dediščine Slovenije
Služba za kulturno dediščino
Območna enota Kranj

Številka: 35101-0606/2026-5
Datum: 17.7.2026

Javni zavod Republike Slovenije za varstvo kulturne dediščine (v nadaljevanju: ZVKDS), Območna enota Kranj, Tomšičeva 7, 4000 Kranj, izdaja na podlagi 1. točke drugega odstavka 84. člena Zakona o varstvu kulturne dediščine (Uradni list RS, št. 16/08, 123/08, 8/11 – ORZVKD39, 90/12, 111/13, 32/16, 21/18 – ZNOrg, 78/23 – ZUNPEOVE in 131/23 - ZORZFS; v nadaljevanju: ZVKD-1), in po pridobitvi mnenja Javnega zavoda Triglavski narodni park, Ljubljanska cesta 27, 4260 Bled (v nadaljevanju: JZTNP), na zahtevo Agrarne skupnosti Bohinjska Češnjica, Jereka, Podjelje, Koprivnik, Podjelje 5, 4267 Srednja vas v Bohinju, v zadevi izdaje kulturnovarstvenega soglasja naslednje

KULTURNOVARSTVENO SOGLASJE

1. Agrarni skupnosti Bohinjska Češnjica, Jereka, Podjelje, Koprivnik, Podjelje 5, 4267 Srednja vas v Bohinju (v nadaljevanju: investitor) se izdaja kulturnovarstveno soglasje za gradnjo hleva s senikom na zemljišču s parc. št. 1716/1, k.o. Studor, ki predstavlja poseg v registrirano nepremično dediščino Stara Fužina - Planina Velo polje (EID 1-15214) in Julijske Alpe - Triglavski narodni park (EID 1-07593), po predloženi dokumentaciji – skica načrtovanega objekta.

   Poseg se dovoli v obsegu in na način, kot je določen v navedeni projektni dokumentaciji.

2. V primeru zaščite lesenih delov naj se uporabijo brezbarvna zaščitna sredstva, ki omogočajo naravno staranje lesa.

3. Najmanj 5 delovnih dni pred pričetkom del je potrebno obvestiti ZVKDS, ki bo opravljal konservatorski nadzor.

4. Če na območju ali predmetu posega obstaja ali se najde arheološka ostalina, mora investitor od Ministrstva za kulturo Republike Slovenije pridobiti kulturnovarstveno soglasje za raziskavo in odstranitev dediščine.

5. Kulturnovarstveno soglasje preneha veljati po poteku dveh let od njegove pravnomočnosti.

6. Stroški organu v tem postopku niso nastali; investitor sam krije svoje stroške postopka.

Obrazložitev:

Prvi odstavek 28. člena ZVKD-1 določa, da je kulturnovarstveno soglasje treba pridobiti za poseg v spomenik, za poseg v vplivno območje spomenika, če to obveznost določa akt o razglasitvi, in za poseg v registrirano nepremično dediščino, če to določa prostorski akt. Po 29. členu ZVKD-1 je treba pred izdajo kulturnovarstvenega soglasja pridobiti kulturnovarstvene pogoje ZVKDS.

ZVKDS, Območna enota Kranj, je dne 5.6.2026, dopolnjeno 1.7.2026 prejel zahtevo investitorja za izdajo kulturnovarstvenega soglasja za gradnjo hleva s senikom na zemljišču s parc. št. 1716/1, k.o. Studor, ki predstavlja poseg v registrirano nepremično dediščino Stara Fužina - Planina Velo polje (EID 1-15214) in Julijske Alpe - Triglavski narodni park (EID 1-07593). Investitor je zahtevi priložil projektno dokumentacijo, navedeno v I. točki izreka, to je skico načrtovanega posega.

Tomšičeva ulica 7, SI-4000 Kranj, telefon: **+386 (0)4 280 73 11**, telefaks: **+386 (0)4 280 73 29**
e-pošta: **tajnistvo.kr@zvkds.si, www.zvkds.si**
Registracija: 1/32177/00, SKD/šifra podrazreda: 91.030, matična številka: 1423215
ID za DDV: SI 45991413, TRR: 01100-6030381005

Pri preizkusu vložene zahteve je bilo ugotovljeno, da je ta popolna.

Pri pregledu investitorjeve zahteve je bilo ugotovljeno, da investitor predhodno ni pridobil kulturnovarstvenih pogojev za načrtovani poseg. Prvi odstavek 29. člena ZVKD-1 določa, da je treba pred izdajo kulturnovarstvenega soglasja pridobiti kulturnovarstvene pogoje. ZVKDS zato ne more obravnavati investitorjeve zahteve za izdajo kulturnovarstvenega soglasja, saj ta ni pred tem pridobil kulturnovarstvenih pogojev. Ker pa investitorjeva zahteva vsebinsko ustreza zahtevi za pridobitev kulturnovarstvenih pogojev in je na njeni podlagi mogoče vsebinsko odločiti o kulturnovarstvenih pogojih za predlagani poseg, je ZVKDS zahtevo investitorja obravnaval kot zahtevo za pridobitev kulturnovarstvenih pogojev in o njej odločil.

Iz dokumentacije izhaja, da načrtuje investitor na planini Velo polje zgraditi lesen objekt, ki bo imel v pritličju hlev, pod streho pa možnost shranjevanja sena. Objekt v naravi že stoji. Načrtuje se, da bo fasada iz vertikalnih desk, streha je simetrična dvokapnica s čopi in krita z leseno kritino, ki jo bodo zaradi dotrajanosti zamenjali z novo leseno kritino.

Kulturnovarstveni pogoji za poseg v registrirano nepremično dediščino se določijo v skladu z določbami prostorskega akta. V skladu s to določbo velja za registrirano nepremično dediščino Stara Fužina - Planina Velo polje (EID 1-15214) in Julijske Alpe - Triglavski narodni park (EID 1-07593) varstveni režim določen v Odloku o občinskem prostorskem načrtu Občine Bohinj (Uradni vestnik Občine Bohinj, 4/16, 11/16 in 4/17, dalje OPN). Navedeni akt v 129. členu določa naslednji varstveni režim:
(1) Za registrirano kulturno dediščino, ki ni kulturni spomenik in ni varstveno območje dediščine, velja, da posegi v prostor ali načini izvajanja dejavnosti, ki bi prizadeli varovane vrednote ter prepoznavne značilnosti in materialno substanco, ki so nosilci teh vrednot, niso dopustni. V primeru neskladja določb tega odloka z varstvenimi režimi, ki veljajo za registrirano kulturno dediščino, veljajo PIP, določeni v tem členu. Za registrirano kulturno dediščino veljajo dodatno še PIP, kot jih opredeljujejo varstveni režimi za posamezne tipe dediščine in so navedeni v nadaljevanju tega člena in v naslednjem členu.
(3) Registrirana naselbinska dediščina – ohranjajo se varovane vrednote, kot so:
- naselbinska zasnova (parcelacija, komunikacijska mreža, razporeditev odprtih prostorov),
- odnosi med posameznimi stavbami ter odnos med stavbami in odprtim prostorom (lega, gostota objektov, razmerje med pozidanim in nepozidanim prostorom, gradbene linije, značilne funkcionalne celote),
- prostorsko pomembnejše naravne prvine znotraj naselja (drevesa, vodotoki itd.),
- prepoznavna lega v prostoru oziroma krajini (glede na reliefne značilnosti terena, potek poti, lego vzpetin itd.),
- naravne in druge meje rasti ter robovi naselja (gozdni robovi, odprta krajina, vodotok, vzpetina itd.),
- podoba naselja v prostoru (stavbne mase, gabariti, oblike streh, barva kritine),
- odnosi med naseljem in okolico (vedute na naselje in pogledi iz njega),
- stavbno tkivo (prevladujoč stavbni tip, javna oprema, ulične fasade itd.),
- oprema in uporaba javnih odprtih prostorov (klopi, razsvetljava itd.),
- zemeljske plasti z morebitnimi arheološkimi ostalinami.

(4) Registrirana kulturna krajina in zgodovinska krajina – ohranjajo se varovane vrednote, kot so:
- krajinska zgradba in prepoznavna prostorska podoba (oblike, barve itd.),
- značilna obstoječa parcelna struktura, velikost in oblika parcel ter členitve (živice, vodotoki z obrežno vegetacijo, osamela drevesa),
- tradicionalna raba zemljišč (sonaravno gospodarjenje v kulturni krajini),
- tipologija krajinskih sestavin in tradicionalnega stavbarstva (kozolci, znamenja, seniki, hlevi s seniki, pastirski stanovi idr.),
- odnos med krajinsko zgradbo oziroma prostorsko podobo in stavbo oziroma naseljem,
- podoba prisotnih naselij (vegetacija, višine objektov, oblika, naklon in barva kritine),
- avtentičnost lokacije pomembnih zgodovinskih dogodkov,
- preoblikovanost reliefa in spremljajoči objekti, grajene strukture, gradiva in konstrukcije ter likovni elementi in
- zemeljske plasti z morebitnimi arheološkimi ostalinami.

Določila varstvenega režima ponuja tudi Zakon o Triglavskem narodnem parku (Uradni list RS, št. 52/2010, 60/17 – dalje ZTNP-1). 2. člen določa, da se narodni park ustanovi in upravlja s ciljem, da se ohrani izjemnost naravnih, kulturnih, krajinskih in duhovnih vrednot ter da se ohranjajo kulturna dediščina in kulturni spomeniki. Narodni park je namenjen ohranjanju ravnovesja med naravnimi procesi in delovanjem človeka zaradi ohranjanja za območje narodnega parka značilne krajine kot prvine tradicionalne rabe prostora ter varovanju in spoznavanju naravnih, krajinskih, kulturnih in duhovnih vrednot ter celostnemu ohranjanju kulturne dediščine. Tretje varstveno območje, je namenjeno ohranjanju in varovanju biotske raznovrstnosti, naravnih vrednot in kulturne dediščine ter izrazitih ekoloških, estetskih in kulturnih kakovosti krajine, ohranjanju poselitve ter spodbujanju trajnostnega razvoja, usklajenega s cilji narodnega parka. 23. člen ZTNP-1 predvideva, da se mora vsako ravnanje, poseg ali dejavnost v narodnem parku izvajati v obsegu, ki med drugim najmanj ogroža krajinske in kulturne vrednote v narodnem parku, kulturno dediščino in sam narodni park. Pri gradnji novih ali nadomestnih objektov in rekonstrukciji ali obnovi obstoječih se prednostno uporablja materiale, značilne za narodni park, ter gradi skladno z značilnostmi kulturne dediščine v narodnem parku ter na način, ki upošteva stavbno tipologijo območja, še posebej na planinah in starih vaških jedrih ali stavbnih gručah. 1. odstavek 30. člena pa pravi, da se za izvajanje posegov v prostor in gradnjo objektov v narodnem parku pridobivajo kulturnovarstveni pogoji in kulturnovarstvena soglasja po predpisih, ki urejajo varstvo kulturne dediščine. Poseg v prostor ali gradnja brez teh soglasij ali v nasprotju z njimi je skladno s 27. točko 64. člena prekršek, ki se kaznuje z globo.

Skladno s 30. členom Zakona o Triglavskem narodnem parku (Uradni list RS, št. 52/2010 – dalje ZTNP-1) se za izvajanje posegov v prostor in gradnjo objektov v narodnem parku pridobivajo kulturnovarstveni pogoji in kulturnovarstvena soglasja skladno po predpisih ki urejajo varstvo kulturno dediščine. V postopkih izdajanja pogojev in soglasij sodeluje upravljavec narodnega parka z mnenjem. ZVKDS je dne 10.7.2026 prejel strokovno mnenje Javnega zavoda Triglavski narodni park (v nadaljnjem besedilu: JZTNP) št. 3510-78/2026-4. Iz mnenja izhaja, da je načrtovan poseg skladen z ZTNP-1 ob upoštevanju naslednjih pogojev in usmeritev:

Pogoji za načrtovanje:

- Pri načrtovanju posega je treba upoštevati smernice iz priročnika Tipologija Bohinjskih planin (Deu, 2020) - https://www.tnp.si/media/1538/20_12_01_tipologija_bohinjskih_planin_prirocnik_kon_web.pdf
- Streha je krita s skodlami ali deskami (dolžine cca. 1 m) – stikoma, v plasteh, tako da zgornja vrsta pokrije stike spodnje.
- Fasada je iz pokončnih desk lokalno značilnih dimenzij, ki so na konstrukcijo pritrjene z zunanje strani.
- Načrtovana okenska odprtina na jugovzhodni fasadi naj bo dimenzije 40 x 40 cm.
- Vrata na severozahodni fasadi, naj bodo enostavna, enakega izgleda kot fasada.
- Za zaščito lesenih delov objektov je dopustna uporaba brezbarvnih zaščitnih sredstev, ki dopuščajo naravno staranje lesa.

Pogoji za izvedbo:

- Po končanih delih je treba morebitno poškodovana zemljišča sanirati in vzpostaviti v prejšnje stanje in rabo. Za humusiranje se uporabi prvotni zgornji humozni del tal ter na lokaciji izkopano zemljino. Posebno pozornost naj se nameni temu, da so uporabljene avtohtone lokalne mešanice semen trav in zeli, poleg tega se te površine zastre tudi s senenim drobirjem in/ali z zelenim mulčem s travnikov v neposredni bližini.
- Zaradi gradnje in/ali rabe objekta naj se ne nadelava in utrjuje nove poti ter spreminja reliefne izoblikovanosti terena ob objektu.
- Ves odvečni in odpadni gradbeni material se skladno s področnimi predpisi odstrani na ustrezno deponijo izven parka.

Pogoji za uporabo:

- Hlev je namenjen izključno oskrbi živine v času pašne sezone.

Utemeljitev mnenja:

- Prepovedano je graditi nove in rekonstruirati obstoječe objekte tako, da se poveča obseg ali spremeni njihovo namembnost, ter postavljati začasne objekte, razen mlekarn in hlevov, vendar samo na za to v načrtu upravljanja določenih območjih planin in če je njihova raba povezana s pašo /.../ (9. točka 1. odstavka 15. člena ZTNP-1).

- Prepovedano je graditi nove in širiti obstoječe ceste, kolovoze, poljske in druge poti (10. točka 1. odstavka 15. člena ZTNP-1).
- Prepovedano je graditi nadomestne objekte, razen če so namenjeni kmetijski dejavnosti, povezani s pašo na planinah, določenih v načrtu upravljanja (12. točka 1. odstavka 15. člena ZTNP-1).
- Prepovedano je spreminjati namembnost obstoječih objektov ali njihovih delov (13. točka 1. odstavka 15. člena ZTNP-1).
- Vsako ravnanje, poseg ali dejavnost v narodnem parku je treba izvajati v obsegu, na način in z uporabo tehničnih pripomočkov, ki najmanj ogrožajo cilje narodnega parka, naravno ravnovesje, ugodno stanje rastlinskih in živalskih vrst, naravne, krajinske in kulturne vrednote v narodnem parku, kulturno dediščino in sam narodni park. Pri gradnji novih ali nadomestnih objektov in rekonstrukciji ali obnovi obstoječih se prednostno uporablja materiale, značilne za narodni park, ter graditi skladno z značilnostmi kulturne dediščine v narodnem parku ter na način, ki upošteva stavbno tipologijo območja, še posebej na planinah in v starih vaških jedrih ali stavbnih gručah (1. in 2. odstavek 23. člena ZTNP-1).
- Prepovedano je graditi odlagališča odpadkov in odlagati odpadke v naravno okolje (26. točka 1. odstavka 13. člena ZTNP-1).
- Paša na urejenih pašnih planinah v visokogorju, ki so določene z načrtom upravljanja, se izvaja na način, ki ohranja značilne krajinske in arhitekturne vzorce ter nesnovno in nepremično kulturno dediščino in omogoča opravljanje kmetijske dejavnosti znotraj pašnih območij. (poglavje 18.1 Kmetijstvo, NUTNP)
- Pri oblikovanju objektov naj se upoštevajo arhitekturna identiteta, to je značilnosti krajevnih stavbnih tipov (arhitekturno oblikovanje – stavbna masa, pročelja, stavbne prvine, zasnova strehe), tradicionalne tehnike gradnje in lokalno tipična gradiva. Uporaba za območje narodnega parka neznačilnih vrst objektov ter arhitekturnih prvin in detajlov ni sprejemljiva. (poglavje 18.14 Poselitev, NUTNP)
- Kmetijski gospodarski objekti v naravnem okolju (stanovi, bajte, prestaje, hišce, koče, seniki, hlevi, staje, kašče, sirarne, pajštve, listnjeki ipd.) se ne preurejajo v objekte nekmetijskih namembnosti. (poglavje 18.14 Poselitev, NUTNP)

ZVKDS je na podlagi navedene zahteve ugotovil, da je poseg skladen z navedenimi varstvenimi režimi in sledil mnenju JZTNP. Ker je predlagani poseg investitorja sprejemljiv, je ZVKDS njegovo zahtevo za izdajo kulturnovarstvenih pogojev štel kot zahtevo za izdajo kulturnovarstvenega soglasja ter na njeni podlagi izdal v izreku navedeno kulturnovarstveno soglasje. S tem kulturnovarstvenim soglasjem se poseg investitorja dovoli v obsegu in na način, kot je določen v priloženi projektni dokumentaciji.

Če se na območju ali predmetu posega najde arheološka ostalina, morata investitor in odgovorni vodja del poskrbeti, da ta ostane nepoškodovana ter na mestu in v položaju, kot je bila odkrita, o najdbi pa morata najpozneje naslednji delovni dan obvestiti ZVKDS (prvi odstavek 26. člena ZVKD-1).

V skladu z drugim odstavkom 30.a člena ZVKD-1 kulturnovarstveno soglasje preneha veljati po poteku dveh let od njegove pravnomočnosti.

Stroški postopka:
Prvi odstavek 113. člena Zakona o splošnem upravnem postopku (Uradni list RS, št. 24/06 – uradno prečiščeno besedilo, 105/06 - ZUS-1, 126/07, 65/08, 8/10, 82/13, 36/20 - ZZUSUDJZ, 61/20 - ZZUSUDJZ-A, 175/20 - ZIUOPDVE, 203/20 - ZIUPOPDVE, 3/22 - ZDeb, 85/25) določa, da gredo stroški, ki nastanejo organu ali stranki med postopkom ali zaradi postopka, v breme tistega, na katerega zahtevo se je postopek začel. Ker se ta odločba izdaja na zahtevo investitorja, je ZVKDS odločil, da investitor sam krije svoje stroške postopka, stroški organa pa bremenijo ZVKDS.

Ta odločba je takse prosta (22. točka 28. člena Zakona o upravnih taksah, Uradni list RS, št. 106/10 – uradno prečiščeno besedilo, 14/15 – ZUUJFO, 84/15 – ZZelP-J, 32/16, 30/18 – ZKZaš, 189/20 – ZFRO in 44/25; v nadaljevanju: ZUT).

POUK O PRAVNEM SREDSTVU:
Zoper to odločbo je v 21 dneh od dneva vročitve dovoljena pritožba, o kateri bo odločalo Ministrstvo za kulturo. Pritožba se pošlje po pošti ali se vloži neposredno ali ustno na zapisnik na Javni zavod Republike Slovenije za varstvo kulturne dediščine, Območna enota Kranj, Tomšičeva 7, 4000 Kranj ali po elektronski poti v elektronski predal tajnistvo.kr@zvkds.si. Šteje se, da je pritožba vložena pravočasno, če je bila na poštni naslov ZVKDS poslana zadnji dan roka s priporočeno poštno pošiljko ali je bila tega dne sprejeta na pošti, kar je razvidno iz oznake na poštni pošiljki. Pritožba je takse prosta (22. točka 28. člena ZUT).

Postopek vodila:
Saša Roškar,
univ. dipl. etn. in kult. antr.,
konservatorska svetovalka

ZAVOD ZA VARSTVO KULTURNE DEDIŠČINE SLOVENIJE - ZVKDS
Št. dok.: 35101-0606/2026-5
Podpisnik: SAŠA ROŠKAR
Izdajatelj: Republika Slovenija, SIGEN-CA G2
Št. potrdila: 00FFAF66800000000057295BB6 Veljavnost: 07.10.2027
Datum in ura: 17.07.2026 09:19 Dokument je elektronsko podpisan.

Odločila:
Irena Vesel, u.d.i.a.
konservatorska svetnica,
vodja OE Kranj – po pooblastilu

ZAVOD ZA VARSTVO KULTURNE DEDIŠČINE SLOVENIJE - ZVKDS
Št. dok.: 35101-0606/2026 - 5
Podpisnik: IRENA VESEL
Izdajatelj: Republika Slovenija, SIGEN-CA G2
Št. potrdila: 00FCC28AD200000000572953D4 Veljavnost: 30.09.2027
Datum in ura: 17.07.2026 10:38 Dokument je elektronsko podpisan.

Poslati:
- - vročiti po elektronski pošti;
- TNP, Oddelek za prostor – po elektronski pošti: triglavski-narodni-park@tnp.si.

Naziv vlagatelja: **Agrarna skupnost Bohinjska Češnjica, Jereka, Podjelje, Koprivnik**
Naslov in pošta: **Podjelje 5, 4267 Srednja vas v Bohinju**
KMG-MID / davčna številka: **100317394 / 34993606**

Naslov projekta: **Zamenjava kritine na hlevu, planina Velo Polje**

IZJAVA VLAGATELJA O LASTNIŠTVU OBJEKTA

Spodaj podpisani zastopnik Agrarne skupnosti Bohinjska Češnjica, Jereka, Podjelje, Koprivnik izjavljam, da je zemljišče s parcelno številko 1716/1 k.o. Studor na katerem stoji hlev, ki je predmet projekta, bilo z denacionalizacijsko odločbo UE Radovljica št. D-321-43/93-192 z dne 09.12.2009 vrnjeno članom Agrarne skupnosti Bohinjska Češnjica Jereka Podjelje Koprivnik. Člani agrarne skupnosti solastniki zemljišča in hleva s parcelno številko 1716/1 k.o. Studor.

Priloga izjavi:

- odločbo UE Radovljica št. D-321-43/93-192
- ZK izpisek

Kraj in datum:
Bohinjska Češnjica, 21.07.2026

Podpis odgovorne osebe:

Predsednik Agrarne skupnosti

Andrej Sodja

Agrárna skupnost
Češnjica - Jereka - Podjelje - Koprivnik
v BOHINJU ③

REPUBLIKA SLOVENIJA

UPRAVNA ENOTA RADOVLJICA

www.upravneenote.gov.si/radovljica
e: ue.radovljica@gov.si
Gorenjska cesta 18, 4240 Radovljica
t: 04 537 16 00, f: 04 531 43 77

Številka : D-321-43/93-192
Datum: 9.12.2009

Upravna enota Radovljica izdaja na podlagi 44. člena Zakona o državni upravi-uradno prečiščeno besedilo (Uradni list RS, št.113/2005 in 126/2007-ZUP-E, v nadaljevanju ZDU-1-UPB4) in 4. odstavka 9. člena Zakona o ponovni vzpostavitvi agrarnih skupnosti ter vrnitvi njihovega premoženja in pravic (Uradni list RS, št. 5/1994, 38/1994, 69/1995, 22/1997, 79/1998-odločba US, 56/1999, 72/2000 in 51/2004-odločba US, v nadaljevanju ZPVAS) na zahtevo članov Agrarne skupnosti Bohinjska Češnjica, Jereka, Podjelje, Koprivnik, ki jih zastopajo Janez Korošec, Koprivnik 31, Joža Odar, Bohinjska Češnjica 41, Franc Stare, Bohinjska Češnjica 45 in Janez Markelj, Bohinjska Češnjica 12, v zadevi vrnitve podržavljenega premoženja, naslednjo

DELNO ODLOČBO

1.

Upravičenci- nekdanji člani AGRARNE SKUPNOSTI BOHINJSKA ČEŠNJICA, JEREKA, PODJELJE, KOPRIVNIK :

št.	**ime in priimek**	**datum rojstva**	**datum smrti**	**delež**
1.	Janez Medja	21.12.1890	24.03.1978	1/83
2.	Frančiška Arh	30.07.1879	22.01.1957	1/83
3.	Martin Langus	26.10.1879	12.02.1960	1/83
4.	Frančiška Žen	29.11.1943		1/166
5.	France Sodja	31.03.1889	02.08.1957	1/166
6.	Jakob Smukavec	17.07.1874	06.10.1964	1/83
7.	Frančiška Arh	10.03.1913	01.12.1983	1/83
8.	Jože Arh	02.02.1900	07.08.1977	1/83
9.	Franc Sodja	09.05.1881	09.04.1967	1/83
10.	Jakob Stare	28.04.1890	06.05.1968	2/83
11.	Frančiška Stare	03.01.1887	02.11.1960	1/83
12.	Anton Markelj	09.01.1899	05.01.1949	1/83
13	Frančiška Mlakar	06.08.1896	04.02.1986	1/83
14.	Franc Langus	02.04.1897	10.11.1970	1/83
15.	Jožef Mlakar	30.06.1894	26.01.1973	1/83
16.	Julijana Mikelj	06.06.1912	30.05.2002	1/83
17.	Franc Čuden	05.04.1897	29.09.1972	1/83
18	Janez Stare	06.02.1914	17.03.1960	1/83
19	Ivana Sodja	28.04.1896	19.09.1960	1/83
20.	Valentin Sodja	04.01.1889	24.03.1954	1/83
21.	Jože Zupan	18.03.1882	09.02.1970	1/83
22.	Anton Sodja	11.06.1899	04.11.1976	1/83
23.	Ivana Štendler	09.08.1895	21.06.1963	1/83
24.	Jožef Mikelj	14.12.1899	17.12.1979	1/83
25.	Frančiška Stare roj. Šilar	28.04.1875	21.03.1955	1/83
26.	Jožef Arh	12.02.1906	22.10.1985	1/83

27.	Martin Hribar	28.10.1916	16.03.1992	1/83
28.	Jože Dobravec	14.04.1909	24.03.1998	1/83
29.	Janez Mikelj	22.12.1923	01.07.1989	1/83
	Jožef Mikelj	31.12.1926	21.11.1993	
	Anton Mikelj	01.05.1929		
	Stanko Mikelj	06.09.1931	19.05.1982	
	Srečko Mikelj	04.09.1933		
	vsak do 1/5			
30.	Jakob Sodja	20.07.1882	09.05.1955	1/83
31.	Angela Sodja	17.06.1910	28.10.2002	1/83
32.	Jožef Čuden	05.12.1907	15.12.1971	1/83
33.	Janez Dobravec	15.11.1993	30.12.1973	1/83
34.	Janez Dobravec	08.12.1879	25.04.1955	1/83
35.	Marija Čuden	04.05.1896	04.03.1974	1/83
36.	Frančiška Sodja	17.08.1899	11.04.1990	1/83
37.	Franc Odar	04.04.1866	05.02.1950	1/83
38.	Jože Stare	06.07.1905	28.05.1970	1/83
39.	Frančišek Sodja	17.05.1907	22.05.1993	1/83
40.	Frančiška Smukavec	11.09.1866	11.07.1955	1/83
41.	Štefan Sodja	24.12.1878	05.02.1961	1/83
42.	Jože Sodja	13.03.1877	26.04.1965	1/83
43.	Marija Frelih	21.09.1888	01.08.1970	1/83
44.	Franc Sušnik	23.09.1886	17.11.1960	1/83
45.	Janez Arh	14.05.1908	28.02.1983	1/83
46.	Anton Medja	01.06.1890	22.12.1953	1/83
47	Janez Arh	19.04.1888	16.12.1971	1/83
48.	Frančiška Čuden	14.01.1887	24.05.1958	1/83
49.	Miroslav Jeršič	07.07.1910	04.10.1978	1/83
50.	Rozalija Odar	26.05.1925	23.01.1999	1/83
51.	Jakob Žmitek	02.05.1901	23.11.1981	1/83
52.	Jakob Medja	24.07.1885	01.03.1952	1/83
53.	Frančišek Medja	20.09.1901	27.07.1986	1/83
54.	Janez Žmitek	09.03.1885	03.01.1955	1/83
55.	Ivana Stare	31.07.1883	01.04.1966	1/83
56.	Janez Medja	13.09.1882	18.04.1953	1/83
57.	Frančiška Odar	20.01.1907	17.02.1972	1/83
58.	Janez Arh	29.04.1884	23.02.1956	1/83
59.	Rozalija Čuden	14.08.1896	27.10.1965	1/83
60.	Rozalija Čuden	01.09.1902	08.10.1958	1/83
61.	Franc Sodja	18.04.1906	18.12.1958	1/83
62.	Janez Sodja	18.12.1892	11.06.1969	1/83
63.	Janez Dobravec	08.12.1897	25.04.1955	1/83
64.	Jožef Sodja	18.03.1902	24.02.1978	1/83
65.	Jože Jeklar	02.03.1894	08.05.1959	1/83
66.	Frančiška Žmitek	12.06.1914	07.01.2002	1/83
	roj.Arh			
67.	Franc Dobravec	13.09.1901	02.02.1986	1/83
68.	Jakob Mikelj	02.08.1901	11.01.1973	1/83
69.	Jožef Markeš	16.12.1900	26.11.1956	1/83
70.	Valentin Stare	11.02.1889	01.02.1968	1/83
71.	Alojzija Urbanc	20.06.1905	08.10.1974	1/83
72.	Jože Sodja	25.03.1887	25.04.1965	1/83
73.	Valentin Smukavec	15.02.1887	09.06.1953	1/83

74.	Franc Korošec	22.01.1910	22.01.2004	1/83
75.	Marija Langus	12.01.1884	30.10.1962	1/83
76.	Janez Arh	24.02.1866	16.03.1993	1/83
77.	Ivana Korošec	15.09.1895	27.01.1970	1/83
78.	Martin Stare	24.10.1879	02.08.1955	1/83
79.	Gasilsko društvo Bohinjska Češnjica			1/83
80.	Jakob Dobravec	03.05.1904	07.09.1975	1/83
81.	Franc Čuden	23.11.1925	15.09.1997	1/83

so z dnem pravnomočnosti te odločbe upravičeni do vrnitve zgoraj navedenih solastninskih deležev na zemljiščih:

a.

parc. št.	vrsta rabe, razred	površina v m^2
1061/4	gozd.4.r	450
1061/138	gozd 4.r.	360
1061/77	gozd 4.r.	11430
1061/78	gozd 4.r.	8620
skupaj a.		20860

vpisanih pri vl. št. 1065, k.o. Bohinjska Češnjica, kjer je vknjižena lastninska pravica za Republiko Slovenijo,

b.

parc. št.	vrsta rabe, razred	površina v m^2	solastninski delež
1061/1	pašnik 2.r.	46450	
1061/160	pašnik 2.r	1690	
1061/161	pašnik 2.r	4740	
1061/162	pašnik 2.r	15190	
1061/163	pašnik 2.r	60470	
1061/164	pašnik 2.r	34810	
1061/165	pašnik 2.r	43100	
1061/166	pašnik 2.r	540	
1061/167	pašnik 2.r	540	
1061/168	pašnik 2.r	610	
1061/169	pašnik 2.r	120530	
1061/172	pašnik 2.r	1190	
1061/207	pašnik 2.r	1420	
1061/208	pašnik 2.r	220	
430	pašnik 2.r.	845	
654	pašnik 1.r.	773	653/773
565/2	neplodno	730	
786/1	pašnik 1.r	283	108/283
723/1	pašnik 1.r	1420	1340/1420
723/5	pašnik 1.r	338	273/338
skupaj b.		335889	

vpisanih pri vl. št. 1072, k.o. Bohinjska Češnjica, ki je družbena lastnina, imetnik pravice uporabe GKZ srednja vas v Bohinju,

c.

parc. št.	vrsta rabe, razred	površina v m^2
516/12	funkc. obj.	410
1061/211	pot	150
1061/212	pot	900
1061/213	pot	2000
1061/214	funkc. obj.	230
1061/215	funkc. obj.	50
1061/216	funkc. obj.	1260
1061/217	pot	1070
1061/221	pot	380
1061/222	pot	660
1061/224	funkc. obj.	40
1061/225	funkc. obj.	280
1061/226	funkc. obj.	330
1061/227	funkc. obj.	650
1061/228	funkc. obj.	130
1061/231	funkc. obj.	530
skupaj c.		9070

vpisanih pri vl. št. 246, k.o. Bohinjska Češnjica, kjer je vknjižena lastninska pravica za Občino Bohinj,

č.

parc. št.	vrsta rabe, razred	površina v m^2
1118/12	pot	147
1118/15	pot	216
1118/16	pot	356
1118/28	pot	910
1118/29	pot	619
1737/16	pot	296
1737/24	pot	995
1737/28	pot	1374
1737/34	pot	773
1737/43	pot	845
1737/53	pot	223
1737/54	pot	867
1913/22	pot	270
1956/34	pot	626
1957/137	pot	5679
1957/139	pot	1666
1957/140	pot	1007
1957/142	pot	3251
1957/189	pot	191
1957/191	pot	446
1957/193	pot	158
1957/194	pot	773
1957/199	pot	313

skupaj č. 22001

vpisanih pri vl. št. 246, k.o. Bohinjska Češnjica, kjer je vknjižena lastninska pravica za Občino Bohinj.

d.

parc. št.	vrsta rabe, razred	površina v m^2
1003/73	pot	1449
1003/88	pot	54
1003/89	pot	1050
skupaj d		2553

vpisanih pri vl. št. 982, k.o. Bohinjska Srednja vas, kjer je vknjižena lastninska pravica za Občino Bohinj,

e.

parc. št.	vrsta rabe, razred	površina v m^2
1716/1	pašnik 7.r.	668687
	neplodno	678972
1713	neplodno	3652415
1714	pašnik 7.r.	689568
	neplodno	344782
1715	neplodno	2680
skupaj e.		6037104

vpisanih pri vl. št. 1106, k.o. Studor, ki je družbena lastnina, imetnik pravice uporabe Gozdarsko kmetijska zadruga Srednja vas v Bohinju in

f.

parc. št.	vrsta rabe, razred	površina v m^2
1716/4	posl. st.	82
	pašnik 7.r.	682
skupaj f.		764

vpisane pri vl. št. 964, k.o. Studor, ki je družbena lastnina, imetnik pravice uporabe Gozdarsko kmetijska zadruga Srednja vas v Bohinju.

Skupaj a.-f. 6428241 m^2

2.

Zavezanec za vrnitev nepremičnin, navedenih v točkah 1.a.-f. te odločbe, je Sklad kmetijskih zemljišč in gozdov Republike Slovenije, Dunajska 58, 1000 Ljubljana, MŠR: 5729963, razen dela parc. št. 723/1 in 654, k.o. Bohinjska Češnjica, kjer sta opredeljeni kot stavbno zemljišče in parc. št. 723/5, k.o. Bohinjska Češnjica.

Zavezanec za vrnitev parc. št. 723/1 in 654, k.o. Bohinjska Češnjica, v delu, kjer sta opredeljeni kot stavbno zemljišče in parc. št. 723/5, k.o. Bohinjska Češnjica, je Občina Bohinj, Triglavska 35, 4264 Bohinjska Bistrica, MŠR: 5883415.

3.

Z dnem 01.07.2001 je postal last Občine Bohinj solastninski delež nekdanjih lastnikov Franca Stareta (1/83) in Gašperja Stareta (1/83), ki sama oz. njuni pravni nasledniki niso pristopili k ponovno vzpostavljeni Agrarni skupnosti Bohinjska Češnjica, Jereka, Podjelje in Koprivnik in niso zahtevali vrnitve lastninske pravice na nepremičninah, navedenih v tej odločbi.

4.

Izdana odločba je podlaga za izvedbo zemljiškoknjižnega vpisa. Vpis lastninske pravice na nepremičninah iz 1.a-f. točke te odločbe na ime upravičencev- nekdanjih članov Agrarne skupnosti Bohinjska Češnjica, Jereka, Podjelje, Koprivnik, ki so navedeni v 1. točki izreka z navedbo

solastninskih deležev in Občine Bohinj do 2/83-tin se v zemljiški knjigi Okrajnega sodišča v Radovljici izvede po pravnomočnosti odločbe.

5.

Vrednost nepremičnin, ki so predmet vračila v naravi, je 321.922,96 DEM, enaka je bila tudi njihova vrednost v času podržavljenja.

6.

Zahtevek za vrnitev v naravi parc. št. 1061/44 in 1814, k.o. Bohinjska Češnjica, se zavrne.

7.

Zahtevek za vrnitev v naravi parc. št. 654 v deležu do 120/773, 786/1 v deležu do 175/283, 723/1 v deležu do 80/1420, 723/5 v deležu do 65/338, 1957/165, 786/2 in 723/4, vse k.o. Bohinjska Češnjica, se zavrne.

8.

Vsaka stranka v postopku nosi svoje stroške sama, drugi stroški niso izkazani.

9.

O preostalem delu zahteve za vračilo premoženja Agrarne skupnosti Bohinjska Češnjica, Jereka, Podjelje, Koprivnik bo odločeno v nadaljevanju postopka.

Obrazložitev:

Člani Agrarne skupnosti Bohinjska Češnjica, Jereka, Podjelje, Koprivnik (v nadaljevanju AS Bohinjska Češnjica, Jereka, Podjelje, Koprivnik) so 12. 2. 1996 na podlagi 9. člena ZPVAS vložili zahtevo za vrnitev premoženja, podržavljenega na podlagi Zakona o agrarnih skupnostih.

Prvotni zahtevi in kasnejšim dopolnitvam je bila priložena dokumentacija, navedena v 9. členu ZPVAS. Upravna enota Radovljica je na podlagi 4. odstavka 9. člena ZPVAS in 44. člena ZDU-1-UPB4 stvarno in krajevno pristojna za odločanje o vloženi zahtevi.

ZPVAS v 8. členu določa, da se članom agrarnih skupnosti, organiziranih po tem zakonu, na njihovo zahtevo vrnejo premoženjske pravice, ki so bile njim oz. njihovim pravnim prednikom odvzete po predpisih iz 1. člena tega zakona. Član agrarne skupnosti lahko po tem zakonu uveljavlja le tisti obseg premoženjskih pravic, ki jih je imel sam oz. njegov pravni prednik ob podržavljenju. Premoženjske pravice se vrnejo fizični osebi, kateri so bile odvzete, oziroma pravni osebi, kateri so bile odvzete oz. njeni pravni naslednici. Če je prejšnji imetnik premoženjske pravice fizična oseba že mrtev ali razglašen za mrtvega, se po tem zakonu vrnjene premoženjske pravice štejejo za pozneje najdeno premoženje in se zanje dedovanje izvede po zakonu o dedovanju. Za stvarne in pravne ovire za vračanje premoženja se smiselno uporabljajo določbe od 16.do 33. člena zakona o denacionalizaciji in predpisov, ki urejajo režime gospodarjenja z nepremičninami, ki so predmet vračila po tem zakonu.

AS Bohinjska Češnjica, Jereka, Podjelje, Koprivnik so ustanovili člani vasi Bohinjska Češnjica, Jereka, Podjelje in Koprivnik, ki jim je bilo premoženje podržavljeno z več odločbami (8), ki se nanašajo na vse 4 vasi ali samo na posamezne izmed njih, na odločbah o podržavljenju pa se posamezne vložne številke in parcelne številke ponavljajo, del premoženja, ki je bil upravičencem podržavljen, pa na odločbah ni naveden. Upravni organ je pri ugotavljanju obsega podržavljenega premoženja in upravičencev do vrnitve tega premoženja upošteval zemljiškoknjižne podatke o lastništvu nepremičnin v času podržavljenja in postopek vračanja vodi na ta način, da z delnimi odločbami odloča o vrnitvi premoženja nekdanjih članov posameznih vasi v okviru ponovno vzpostavljene AS Bohinjska Češnjica, Jereka, Podjelje in Koprivnik.

Delna odločba je izdana na podlagi 215. člena Zakona o splošnem upravnem postopku (Uradni list. SFRJ. št. 47/86, v nadaljevanju ZUP), ki se po 324. členu Zakona o splošnem upravnem postopku (Uradni list RS, št. 24/2006-uradno prečiščeno besedilo, 105/2006-ZUS-1, 126/2007 in 65/2008) uporablja v zadevah, glede katerih je bil postopek ob uveljavitvi tega zakona že v teku, in določa, da lahko upravni organ v primeru, kadar se o kakšni stvari odloča v več točkah, in kadar se pokaže za primerno, da se o teh točkah odloči s posebno odločbo, lahko izda odločba samo o tistih točkah, ki so zrele za odločitev.

Predmet te odločbe je podržavljeno premoženje nekdanjih članov iz vasi Bohinjska Češnjica, vpisano v času podržavljenja pri vl. št. 246, k.o. Bohinjska Češnjica, ki je del podržavljenega premoženja upravičencev iz Bohinjska Češnjice.

Vknjižba lastninske pravice za splošno ljudsko premoženje z organom upravljanja Krajevni ljudski odbor Bohinjska Srednja vas in Krajevni ljudski odbor Koprivnik je bila na tej vložni številki vpisana na podlagi Odločbe OLO Jesenice, št. 359/49 z dne 12.5.1949 (dn. št. 1087/50). Po tej odločbi je na podlagi Zakona o agrarnih skupnostih prešlo v splošno ljudsko premoženje vse nepremično premoženje z vsemi k njemu spadajočimi pritiklinami, premičninami in pravicami in premično premoženje, ki je pripadalo agrarni skupnosti "Upravičenci vasi Češnjica, Jereka, Podjelje, Koprivnik". Na odločbi so navedene nepremičnine vl. št. 246, 364 in 264, k.o. Bohinjska Češnjica, v skupni izmeri 288384 m^2, niso pa navedene vse parcele, ki so bile v času podržavljenja vpisane pri teh vložnih številkah.

Premoženje upravičencev iz Bohinjska Češnjice, vpisano v času podržavljenja pri vl. št. 246, k.o. Bohinjska Češnjica, je bilo podržavljeno tudi z odločbama Okrajnega ljudskega odbora Jesenice, št. 213/49 z dne 11.3.1949 (dn. št. 1025/65) in št. 355/49 z dne 13.3.1949 (dn. št. 1026/56).

Iz zemljiškoknjižnega izpiska vl. št. 246, k.o. Bohinjska Češnjica, je razvidno, da je bila na nepremičninah, vpisanih pri tej vl. št., pred podržavljenjem vknjižena lastninska pravica za »agrarno skupnost Boh. Češnjica, katere člani so vsakokratni lastniki kmetijskih posestev« vl. št. 2, 3, 446, 758, 6, 8, 14, 17, 76, 19, 20, 21, 31, 516, 37, 39, 40, 41, 42, 44, 45, 47, 48, 49, 50, 51, 53, 54, 55, 56, 701, 58, 518, 64, 289, 68, 70, 71, 73, 430, 18, 78, 595, 82, 83, 84, 87, 89, 90, 92, 93, 94, 95, 96, 97, 98, 101, 386, 103, 761, 462, 112, 114, 116, 119, 340, 123, 124, 126, 128, 129, 132, 135, 137, 139, 140, 144 vse k.o. Bohinjska Češnjica, 424 in 360 k.o. Bohinjska Srednja vas, 131 in 612 k.o. Bohinjska Češnjica in 468 in 478 k.o. Bohinjska Srednja vas. Deležna pravica vsakogar izmed navedenih je bila 1/83-tina, razen pri vl. št. 758 in 6 k.o. Bohinjska Češnjica, kjer sta deležni pravici po 1/116- tina in pri vl. št. 19 k.o. Bohinjska Srednja vas, kjer je deležna pravica 2/83-tini.

Upravni organ je z vpogledom v sklepe o dedovanju, izpiske iz rojstne matične knjige ter druga dokazila o pravnem nasledstvu ugotovil, da člani Agrarne skupnosti Bohinjska Češnjica, Jereka, Podjelje in Koprivnik uveljavljajo pravice 81 nekdanjih članov vasi Bohinjska Češnjica, ki so upravičenci v postopku vračanja premoženja na podlagi ZPVAS in sicer:

Št.	vl. št.	ime in priimek	datum roj.	datum smrti	pravni naslednik član AS	naslov	delež
1.	2	Janez Medja	21.12.1890	24.03.1978	Stanko Medja	B. Češnjica 2	1/83
2.	3	Frančiška Arh	30.07.1879	22.01.1957	Janko Dobravec	B. Češnjica 73	1/83
3.	446	Martin Langus	26.10.1879	12.02.1960	Marija Gregorič	Slomškova 12 Ljubljana	1/83
4.	758	Frančiška Žen	29.11.1943		Frančiška Žen	Jereka 35	1/166
5.	6	France Sodja	31.03.1889	02.08.1957	Branko Medja	Perniki 1, Zg. Gorje	1/166
6.	8	Jakob Smukavec	17.07.1874	06.10.1964	Jakob Smukavec	B. Češnjica 6	1/83
7.	14	Frančiška Arh	10.03.1913	01.12.1983	Marija Sodja	Jereka 12	1/83
8.	17	Jože Arh	02.02.1900	07.08.1977	Jože Arh	B. Češnjica 8	1/83

9.	76	Franc Sodja	09.05.1881	09.04.1967	Ladislav Ropič	Sodarska ul. 2, Ljubljana	1/83
10.	19	Jakob Stare	28.04.1890	06.05.1968	Cecilija Cvetek	B. Češnjica 10	2/83
11.	20	Frančiška Stare	03.01.1887	02.11.1960	Mihela Odar	B. Češnjica 11	1/83
12.	21	Anton Markelj	09.01.1899	05.01.1949	Janez Markelj	B. Češnjica 12	1/83
13.	31	Frančiška Mlakar	06.08.1896	04.02.1986	Marjeta Mlakar	B. Češnjica 16	1/83
14.	516	Franc Langus	02.04.1897	10.11.1970	Franc Langus	Rožna ulica 22, Boh. Bistrica	1/83
15.	37	Jožef Mlakar	30.06.1894	26.01.1973	Ivana Mlakar	B. Češnjica 19	1/83
16.	39	Julijana Mikelj	06.06.1912	30.05.2002	Anton Mikelj	B. Češnjica 20	1/83
17.	40	Franc Čuden	05.04.1897	29.09.1972	Cecilija Čuden	B. Češnjica 21	1/83
18	41	Janez Stare	06.02.1914	17.03.1960	Francka Stare	B. Češnjica 22	1/83
19	42	Ivana Sodja	28.04.1896	19.09.1960	Darko Sodja	B. Češnjica 23	1/83
20.	44	Valentin Sodja	04.01.1889	24.03.1954	Dragica Pohar	Begunje 100a	1/83
21.	45	Jože Zupan	18.03.1882	09.02.1970	Janez Zupan	B. Češnjica 25	1/83
22.	47	Anton Sodja	11.06.1899	04.11.1976	Anica Pintar	Rečiška c. 22a, Bled	1/83
23.	48	Ivana Štendler	09.08.1895	21.06.1963	Marjeta Jenko	B. Češnjica 27	1/83
24.	49	Jožef Mikelj	14.12.1899	17.12.1979	Ana Vončina	B. Češnjica 28	1/83
25.	50	Frančiška Stare roj. Šilar	28.04.1875	21.03.1955	Jože Stare Rozalija Savšek	B. Češnjica 29b Prečna 1, Boh. Bistrica	1/83
26.	51	Jožef Arh	12.02.1906	22.10.1985	Marija Sodja	Jereka 12	1/83
27.	53	Martin Hribar	28.10.1916	16.03.1992	Jože Hribar	B. Češnjica 31	1/83
28.	54	Jože Dobravec	14.04.1909	24.03.1998	Marija Dobravec	B. Češnjica 32	1/83
29.	55	Janez Mikelj	22.12.1923	01.07.1989			1/83
		Jožef Mikelj	31.12.1926	21.11.1993	Marija Mikelj	B. Češnjica 33	
		Anton Mikelj	01.05.1929		Anton Mikelj	B. Češnjica 20	
		Stanko Mikelj	06.09.1931	19.05.1982	Slavko Mikelj	B.Češnjica31a	
		Srečko Mikelj	04.09.1933		Srečko Mikelj	B. Češnjica 20	
		vsak do 1/5					
30.	56	Jakob Sodja	20.07.1882	09.05.1955	Branko Sodja	B. Češnjica 34	1/83
31.	701	Angela Sodja	17.06.1910	28.10.2002	Angela Kranjec	B.Češnjica 35 a	1/83
32.	58	Jožef Čuden	05.12.1907	15.12.1971	Jože Čuden	B. Češnjica 36	1/83
33.	518	Janez Dobravec	15.11.1993	30.12.1973	Andrej Dobravec,	B. Češnjica 37	1/83
34.	64	Janez Dobravec	08.12.1879	25.04.1955	Marija Petkoš	B. Češnjica 38	1/83
35.	289	Marija Čuden	04.05.1896	04.03.1974	Alojz Frelih	B. Češnjica 39	1/83
36.	68	Frančiška Sodja	17.08.1899	11.04.1990	Matjaž Sodja	B. Češnjica 40	1/83
37.	70	Franc Odar	04.04.1866	05.02.1950	Jože Odar	B. Češnjica 41	1/83
38.	71	Jože Stare	06.07.1905	28.05.1970	Zora Arh	B. Češnjica 42	1/83
39.	73	Frančišek Sodja	17.05.1907	22.05.1993	Mirko Sodja	B. Češnjica 43	1/83
40.	430	Frančiška Smukavec	11.09.1866	11.07.1955	Terezija Poklukar	B. Češnjica 44	1/83
41.	18	Štefan Sodja	24.12.1878	05.02.1961	Marija Stare	B. Češnjica 45	1/83
42.	78	Jože Sodja	13.03.1877	26.04.1965	Vladimir Sodja	B. Češnjica 46	1/83
43.	595	Marija Frelih	21.09.1888	01.08.1970	Franc Frelih	B. Češnjica 47	1/83
44.	82	Franc Sušnik	23.09.1886	17.11.1960	Jože Stare	B.Češnjica 29 b	1/83
45.	83	Janez Arh	14.05.1908	28.02.1983	Marjeta Jenko	B. Češnjica 27	1/83
46.	84	Anton Medja	01.06.1890	22.12.1953	Mirko Zupan	B. Češnjica 50	1/83
47	87	Janez Arh	19.04.1888	16.12.1971	Majda Arh	B. Češnjica 51	1/83
48.	89	Frančiška Čuden	14.01.1887	24.05.1958	Matej Mlakar	B. Češnjica 52	1/83
49.	90	Miroslav Jeršič	07.07.1910	04.10.1978	Jeršič Miroslav	B. Češnjica 69	1/83
50.	92	Rozalija Odar	26.05.1925	23.01.1999	Mihela Kotnik	B. Češnjica 54	1/83

51.	93	Jakob Žmitek	02.05.1901	23.11.1981	Jožica Jeršič	B. Češnjica 71	1/83
52.	94	Jakob Medja	24.07.1885	01.03.1952	Ljudmila Sodja Marija Korošec	B. Češnjica 56 B. Češnjica 56	1/83
53.	95	Frančišek Medja	20.09.1901	27.07.1986	Medja Branko	B. Češnjica 57	1/83
54.	96	Janez Žmitek	09.03.1885	03.01.1955	Stanislav Mikelj	B. Češnjica 58	1/83
55.	97	Ivana Stare	31.07.1883	01.04.1966	Sebastjan Stare	B. Češnjica 59	1/83
56.	98	Janez Medja	13.09.1882	18.04.1953	Janko Sodja	B. Češnjica 60	1/83
57.	101	Frančiška Odar	20.01.1907	17.02.1972	Odar Franc	B. Češnjica 61	1/83
58.	386	Janez Arh	29.04.1884	23 .02.1956	Janez Arh	B. Češnjica 62	1/83
59.	103	Rozalija Čuden	14.08.1896	27.10.1965	Minka Tekavc	Vinje 58, Dol pri Ljubljani	1/83
60.	761	Rozalija Čuden	01.09.1902	08.10.1958	Niko Smukavec	Podjelje 3	1/83
61.	462	Franc Sodja	18.04.1906	18.12.1958	Minka Remškar	B. Češnjica 65	1/83
62.	112	Janez Sodja	18.12.1892	11.06.1969	Jože Sodja	B. Češnjica 66	1/83
63.	114	Janez Dobravec	08.12.1897	25.04.1955	Branko Dobravec	B. Češnjica 67	1/83
64.	116	Jožef Sodja	18.03.1902	24.02.1978	Andrej Sodja	B. Češnjica 68	1/83
65.	119	Jože Jeklar	02.03.1894	08.05.1959	Jeršič Miroslav	B. Češnjica 69	1/83
66.	123	Frančiška Žmitek roj.Arh	12.06.1914	07.01.2002	Jeršič Jožica	B. Češnjica 69	1/83
67.	126	Franc Dobravec	13.09.1901	02.02.1986	Janko Dobravec	B.Češnjica 73	1/83
68.	128	Jakob Mikelj	02.08.1901	11.01.1973	Martina Mikelj	Podjelje 5	1/83
69.	129	Jožef Markeš	16.12.1900	26.11.1956	Marija Heberle	Jereka 29	1/83
70.	132	Valentin Stare	11.02.1889	01.02.1968	Branko Stare	B. Češnjica 78	1/83
71.	135	Alojzija Urbanc	20.06.1905	08.10.1974	Antonija Mišmaš	St. Fužina 216	1/83
72.	137	Jože Sodja	25.03.1887	25.04.1965	Jože Sodja	B: Češnjica 81	1/83
73.	139	Valentin Smukavec	15.02.1887	09.06.1953	Friderik Smukavec	B. Češnjica 82	1/83
74.	140	Franc Korošec	22.01.1910	22.01.2004	Matjaž Korošec	B.Češnjica 75	1/83
75.	144	Marija Langus	12.01.1884	30.10.1962	Minka Tekavc	Vinje 58, Dol pri Ljubljani	1/83
76.	424 BSV*	Janez Arh	24.02.1866	16.03.1993	Milena Gašperin	Stara Fužina 194	1/83
77.	360 BSV	Ivana Korošec	15.09.1895	27.01.1970	Primož Medja	B. Češnjica 15	1/83
78.	131	Martin Stare	24.10.1879	02.08.1955	Anton Stare	B. Češnjica 77	1/83
79.	612	Gasilsko društvo Bohinjska Češnjica			Gasilsko društvo Bohinjska Češnjica		1/83
80.	468 BSV	Jakob Dobravec	03.05.1904	07.09.1975	Amalija Božnar	B. Češnjica 89	1/83
81.	478 BSV	Franc Čuden	23.11.1925	15.09.1997	Ljudmila Sodja	B. Češnjica 56	1/83

*op. BSV- označba vl. št. v k.o. Bohinjska Srednja vas

Franc Stare, v času podržavljenja lastnik vl. št. 340, k.o. Bohinjska Češnjica in Gašper Stare, v času podržavljenja lastnik vl. št.124, k.o. Bohinjska Češnjica, oziroma njuni pravni nasledniki niso pristopili k ponovno vzpostavljeni agrarni skupnosti in niso zahtevali vrnitve lastninske pravice, kar je razvidno iz registra agrarnih skupnosti in njihovih članov, ki ga v skladu s Pravilnikom o bistvenih sestavinah pravil agrarne skupnosti ter o vsebini registra agrarnih skupnosti in njihovih članov (Uradni list RS, št.16/94, 58/00 in 71/00) vodi upravni organ. Zato sta 1.7.2001 njuna solastninska deleža (skupaj 2/83) postala premoženje Občine Bohinj.

Ladislav Ropič, Sodarska ulica 2, Ljubljana, pravni naslednik Anice Sodja, Bohinjska Češnjica 9; Mihela Odar, Bohinjska Češnjica 11, pravna naslednica pok. Antona Stareta, Bohinjska Češnjica 11; Franc Langus, Rožna ulica 22, Bohinjska Bistrica, pravni naslednik Janeza Langusa, Bohinjska Češnjica 17; Cecilija Čuden, Bohinjska Češnjica 21, pravna naslednica Franca Čudna, Bohinjska Češnjica 21; Anica Pintar, Rečiška cesta 22 a, Bled, pravna naslednica Janeza Sodja, Bohinjska Češnjica 26; Angela Kranjec, Bohinjska Češnjica 35 a, pravna naslednica Angele Sodja; Alojz Frelih, Bohinjska Češnjica 39, pravni naslednik Frančiške Frelih, Bohinjska Češnjica 39; Miroslav Sodja, Studor 36, pravni naslednik Marije Sodja, Bohinjska Češnjica 43; Terezija Poklukar, Bohinjska Češnjica 44, pravna naslednica Janeza Smukavca, Bohinjska Češnjica 44; Franc Frelih, Bohinjska Češnjica 47, pravni naslednik Franca Freliha, Bohinjska Češnjica 47; Jože Stare, Bohinjska Češnjica 29 b, pravni naslednik Rozalije Stare, Bohinjska Češnjica 29, Matej Mlakar, Bohinjska Češnjica 52, pravni naslednik Emilijane Mlakar, Bohinjska Češnjica 52; Jožica Jeršič, Bohinjska Češnjica 69, pravna naslednica Janeza Žmitka, Bohinjska Češnjica 71; Minka Tekavc, Vinje 58, Dol pri Ljubljani, pravna naslednica Ivane Mlakar, Bohinjska Češnjica 84; Branko Dobravec, Bohinjska Češnjica 67, pravni naslednik Franca Dobravca, Bohinjska Češnjica 67; Martina Mikelj, Podjelje 5, pravna naslednica Alojza Stare, Podjelje 5 in Matjaž Korošec, Bohinjska Češnjica 75, pravni naslednik Franca Korošca, Bohinjska Češnjica 83, so podali izjave, da zahtevajo nadaljevanje postopka vračanja premoženja, ki so ga kot člani ponovno vzpostavljene agrarne skupnosti vložili njihovi pravni predniki. Če stranka, na zahtevo katere je bil uveden postopek, med postopkom umre, se postopek lahko ustavi ali nadaljuje, kar je odvisno od narave upravne stvari, ki je predmet postopka. V konkretnem primeru gre za upravno stvar, ki ni vezana izključno na stranko, temveč učinkuje na pravice, obveznosti in pravne koristi njenih pravnih naslednikov, zato se postopek vračanja premoženja, ki so ga zahtevali sedaj že pokojni člani agrarne skupnosti nadaljuje.

V zvezi z nepremičninami, ki so predmet te odločbe, je bilo v postopku ugotovljeno:

- da parc. št. 1061/44 in 1814, k.o. Bohinjska Češnjica, ki sta navedeni na odločbah o podržavljenju nista bili last nekdanjih članov Agrarne skupnosti Bohinjska Češnjica, Jereka, Podjelje, Koprivnik, temveč v lasti fizičnih oseb, zato se zahtevek za njuno vrnitev v naravi zavrne,
- da so bile podržavljeno premoženje upravičencev iz Bohinjska Češnjice, vpisane v času podržavljenja pri vl. št. 246, k.o. Bohinjska Češnjica, sledeče nepremičnine: parc. št. 686/1, 1061/4, 1061/138, 1061/77, 1061/78, 1808, 1810, 1061/1, 1062, 1061/160, 1061/161, 1061/162, 1061/163, 1061/164, 1061/165, 1061/166, 1061/167, 1061/168, 1061/169, 1061/172, 1061/207, 1061/208, 430, 690/1, 690/4, 786, 663, 691, 710, 723/1, 565/2, 654, 1809, 1816, 516/12, 1061/211, 1061/212, 1061/213, 1061/214, 1061/215, 1061/216, 1061/217, 1061/221, 1061/222, 1061/224, 1061/225, 1061/226, 1061/227, 1061/228, 1061/231, 1061/232, 1118/12, 1118/15, 1118/16, 1118/28, 1118/29, 1737/16, 1737/24, 1737/28, 1737/34, 1737/43, 1737/53, 1737/54, 1913/22, 1956/34, 1957/137, 1957/139, 1957/140, 1957/142, 1957/189, 1957/191, 1957/193, 1957/194, 1957/199, 1957/165, vse k.o. Bohinjska Češnjica, prekomejne parc. št. 1716/1, 1716/2, 1713, 1714, 1715 in 1712, k.o. Studor in prekomejne parc. št. 1003/73, 1003/88, 1003/89, k.o. Bohinjska Srednja vas,
- da sta iz parc. št. 786, k.o. Bohinjska Češnjica, z delitvijo po NL št. 12/70 in na podlagi mapne kopije z dne 12.5.1970, nastali parc. št. 786/1, pašnik v izmeri 283 m^2 in parc. št. 786/2 pašnik v izmeri 163 m^2,
- da so iz parc. št. 723/1, k.o. Bohinjska Češnjica, z delitvijo po odločbi GU SO Radovljica z dne 29.9.1986 in delilnem načrtu z dne 6.10.1986 in odločbi GU SO Radovljica z dne 22.6.1990, št. 453-3/101-90 in delilnem načrtu nastale parc. št. 723/3, 723/4 in 723/5, k.o. Bohinjska Češnjica,
- da so iz parc. št. 1716/1, k.o. Studor, z delitvijo po NL 1/66 in na podlagi delilnega načrta z dne 25.1.1966, št. 10/46-65 nastale parc. št. 1716/4 in 1716/5, k.o. Studor; v parc. št. 1716/1, k.o. Studor, je po istem NL prešla tudi parc. št. 1716/2, k.o. Studor (v času podržavljenja stavbišče 47 m^2),
- da nobena izmed parc. št. 1061/211, 1061/212, 1061/213, 1061/217, 1061/221, 1061/222, 1118/12, 1118/15, 1118/16, 1118/28, 1118/29, 1737/16, 1737/24, 1737/28, 1737/34, 1737/43, 1737/53, 1737/54, 1913/22, 1956/34, 1957/137, 1957/139, 1957/140, 1957/142, 1957/189,

1957/191, 1957/193, 1957/194, 1957/199, vse k.o. Bohinjska Češnjica in parc. št. 1003/73, 1003/88 in 1003/89, vse k.o. Bohinjska Srednja vas, ki so po katastrskih podatkih poti, ni kategorizirana javna pot, kar je razvidno iz dopisa občine Bohinj št.490-1/2006 z dne 21.7.2009,

- da po parc. št. 786/1, k.o. Bohinjska Češnjica, poteka kategorizirana občinska cesta Jereka-Pokrovc, št. odseka 014061 (v površini cca 175 m^2), kar je razvidno iz dopisa Občine Bohinj št. 490 1/2006 z dne 12.8.2009, zato predlagajo, da se vračilo parc. št. 786/1, k.o. Bohinjska Češnjica, izvede v obliki solastninskega deleža. Ker cesta ni odmerjena, se v izogib stroškov, ki bi nastali z njeno odmero, parc. št. 786/1, k.o. Bohinjska Češnjica (pašnik 1.r. 283 m^2), vrača v obliki solastninskega deleža. Solastninski delež je določen glede na površino parcele, ki jo je možno vrniti v naravi in celotno površino parcele, pri čemer je števec površina, ki se vrača (skupna površina 283 m^2, zmanjšana za površino ceste 175 m^2, kar je 108 m^2), imenovalec pa površina celotne parcele, kar pomeni 108/283,
- da po delu parc. št. 723/1, 723/3 in 723/5 poteka javna pot (cesta proti Mikelnu Jereka, št. odseka 515581 (v površini cca 80 m^2 po parc. 723/1, cca 135 m^2 po parc. št. 723/3 in cca 65 m^2 po parc. št. 723/5), zato Občina Bohinj predlaga tudi vračilo teh parcel v obliki solastninskega deleža. Ker je po orto foto posnetku na delu parc.št. 723/3, k.o. Bohinjska Češnjica, zgrajen objekt, kar kaže na oviro za vrnitev v naravi po 2. odstavku 32. člena ZDen, je parc. št. 723/3 predmet nadaljevanja ugotovitvenega postopka, parc. št. 723/1 (pašnik 1420 m^2) in parc. št. 723/5 (pašnik 338 m^2), k.o. Bohinjska Češnjica pa se vračata v obliki solastninskega deleža in sicer parc. št. 723/1 v deležu do 1340/1420 in parc. št. 723/5 v deležu do 273/338,
- da po delu parc. št. 654, k.o. Bohinjska Češnjica, poteka javna pot (odcep Ude Jereka, št. odseka 515551 (v površini cca 120 m^2) zato Občina Bohinj predlaga vračilo parcele v obliki solastninskega deleža (653/773),
- da na parc. št. 516/12, 1061/214, 1061/215, 1061/216, 1061/224, 1061/225, 1061/226, 1061/227, 1061/228 in 1061/231, k.o. Bohinjska Češnjica, ki so po katastrskih podatkih funkcionalni objekt, ni objektov in torej niso zazidana stavbna zemljišča,
- da na parc. št. 1716/1 (pašnik 7.r. 668687 m^2 in neplodno 678972 m^2), k.o. Studor, stojijo objekti (sirarna in stanovi), za katere je Agrarna skupnost navedla, da so last nekdanjih članov in so obstajali že v času podržavljenja, prav tako je bila pred podržavljenjem zgrajena sirarna na sedanji parc. št. 1716/4, k.o. Studor,
- da so objekti (stanovi in sirarna), zgrajeni na parc. št. 1713 (neplodno 3652415 m^2), k.o. Studor, in objekti (stanovi) na parc. št.1714 (pašnik 7.r.689568 m^2), last nekdanjih članov in so obstajali že v času podržavljenja,
- da sta na parc. št. 1716/5, k.o. Studor (gospodarsko posl. 7 m^2, stavba 98 m^2, pašnik 29773 m^2 in stavba 62 m^2), kjer je kot imetnik pravice uporabe vpisan Triglavski narodni park, zgrajeni lovski koči, ki nista last nekdanjih članov agrarne skupnosti, objekta (lovski koči), ki nista last nekdanjih članov AS sta zgrajeni tudi na parc. št. 1712 (gozd 6.r. 385187 m^2, posl. stavba 24 m^2 in posl. st. 68 m^2), k.o. Studor, na kateri je na podlagi Zakona o lastninjenju nepremičnin v družbeni lastnini vknjižena lastninska pravica za Gozdno gospodarstvo Bled, d.d.; ker za del parc. št. 1716/5 in 1712, k.o. Studor, obstajajo ovire za vrnitev v naravi po določbi 2. odstavka 32. člena ZDen, sta navedeni parceli predmet nadaljevanja ugotovitvenega postopka,
- da parc. št. 1061/4, 1061/138, 1061/77, 1061/78, 1061/1, 1061/160, 1061/161, 1061/162, 1061/163, 1061/164, 1061/165, 1061/166, 1061/167, 1061/168, 1061/169, 1071/172, 1061/207, 1061/208, 430, 654, 565/2, 786/1, 723/1, 723/5, 516/12, 1061/211, 1061/212, 1061/213, 1061/214, 1061/215, 1061/216, 1061/217, 1061/221, 1061/222, 1061/224, 1061/225, 1061/226, 1061/227, 1061/228 in 1061/231, k.o. Bohinjska Češnjica, ne ležijo v območju Triglavskega narodnega parka,
- da parc. št. 1118/12, 1118/15, 1118/16, 1118/28, 1118/29, 1737/16, 1737/24, 1737/28, 1737/34, 1737/43, 1737/53, 1737/54, 1913/22, 1956/34, 1957/137, 1957/139, 1957/140, 1957/142, 1957/189, 1957/191, 1957/193, 1957/194, 1967/199, vse k.o. Bohinjska Češnjica, parc. št. 1003/73, 1003/88, 1003/89, k.o. Bohinjska Srednja vas in parc. št. 1716/1, 1713, 1714, 1715, in 1716/4, k.o. Studor, ležijo v območju Triglavskega narodnega parka (dopis OGU Kranj, Izpostave Radovljica št. 90311-2214/2001 z dne 5.11.2001), zavarovanega z Zakonom o Triglavskem

narodnem parku (Uradni list, SRS, št. 17/81, 18/81-popr. 42/86, Uradni list RS, št. 8/90 in 35/01), in s posebnim aktom niso zavarovane kot naravni spomenik oz. naravni rezervat, kar je razvidno iz dopisa Agencije Republike Slovenije za okolje št. 35626-18/2009 z dne 31.7.2009.

Pri ugotavljanju pravnega in dejanskega stanja zadeve ter obsega in možnosti vrnitve podržavljenega premoženja niso bile ugotovljene ovire za vrnitev v naravi nepremičnin:

a.

parc. št.	vrsta rabe, razred	površina v m^2	vrednost v DEM
1061/4	gozd.4.r	450	109,93
1061/138	gozd 4.r.	360	87,94
1061/77	gozd 4.r.	11430	2792,12
1061/78	gozd 4.r.	8620	2105,69
skupaj a.		20860	5095,68

vpisanih pri vl. št. 1065, k.o. Bohinjska Češnjica, kjer je vknjižena lastninska pravica za Republiko Slovenijo,

b.

parc. št.	vrsta rabe, razred	površina v m^2	vrednost v DEM	sol. delež
1061/1	pašnik 2.r.	46450	4575,53	
1061/160	pašnik 2.r	1690	166,47	
1061/161	pašnik 2.r	4740	466,89	
1061/162	pašnik 2.r	15190	1496,22	
1061/163	pašnik 2.r	60470	5956,30	
1061/164	pašnik 2.r	34810	3428,79	
1061/165	pašnik 2.r	43100	4245,35	
1061/166	pašnik 2.r	540	53,19	
1061/167	pašnik 2.r	540	53,19	
1061/168	pašnik 2.r	610	60,09	
1061/169	pašnik 2.r	120530	11872,21	
1061/172	pašnik 2.r	1190	117,22	
1061/207	pašnik 2.r	1420	139,87	
1061/208	pašnik 2.r	220	21,67	
430	pašnik 2.r.	845	83,23	
654	pašnik. 1.r.	773	94,41	653/773
565/2	neplodno	730	14,38	
786/1	pašnik 1.r	283	34,57	108/283
723/1	pašnik 1.r	1420	173,44	1340/1420
723/5	pašnik 1.r	338	41,28	273/338
skupaj b.		335889	33094,07	

vpisanih pri vl. št. 1072, k.o. Bohinjska Češnjica, ki je družbena lastnina, imetnik pravice uporabe GKZ srednja vas v Bohinju,

c.

parc. št.	vrsta rabe, razred	površina v m^2	vrednost v DEM
516/12	funkc. obj.	410	8,01
1061/211	pot	150	803,76
1061/212	pot	900	4822,56
1061/213	pot	2000	10716,80
1061/214	funkc. obj.	230	4,53

1061/215	funkc. obj.	50	0,99
1061/216	funkc. obj.	1260	24,82
1061/217	pot	1070	5733,49
1061/221	pot	380	2036,19
1061/222	pot	660	3536,54
1061/224	funkc. obj.	40	0,79
1061/225	funkc. obj.	280	5,52
1061/226	funkc. obj.	330	6,50
1061/227	funkc. obj.	650	12,81
1061/228	funkc. obj.	130	2,56
1061/231	funkc. obj.	530	10,44
skupaj c.		9070	27726,30

vpisanih pri vl. št. 246, k.o. Bohinjska Češnjica, kjer je vknjižena lastninska pravica za Občino Bohinj.

č.

parc. št.	vrsta rabe, razred	površina v m^2	vrednost v DEM
1118/12	pot	147	787,68
1118/15	pot	216	1157,41
1118/16	pot	356	1907,59
1118/28	pot	910	4876,14
1118/29	pot	619	3316,85
1737/16	pot	296	1586,09
1737/24	pot	995	5331,61
1737/28	pot	1374	7362,44
1737/34	pot	773	4142,04
1737/43	pot	845	4527,85
1737/53	pot	223	1194,92
1737/54	pot	867	4645,73
1913/22	pot	270	1446,77
1956/34	pot	626	3354,36
1957/137	pot	5679	30430,35
1957/139	pot	1666	8927,09
1957/140	pot	1007	5395,91
1957/142	pot	3251	17420,16
1957/189	pot	191	1023,45
1957/191	pot	446	2389,85
1957/193	pot	158	846,63
1957/194	pot	773	4142,04
1957/199	pot	313	1677,18
skupaj č.		22001	117890,16

vpisanih pri vl. št. 246, k.o. Bohinjska Češnjica, kjer je vknjižena lastninska pravica za Občino Bohinj.

d.

parc. št.	vrsta rabe, razred	površina v m^2	vrednost v DEM
1003/73	pot	1449	7764,32
1003/88	pot	54	289,35
1003/89	pot	1050	5626,32
skupaj d.		2553	13680,00

vpisanih pri vl. št. 982, k.o. Bohinjska Srednja vas, kjer je vknjižena lastninska pravica za Občino Bohinj,

e.

parc. št.	vrsta rabe, razred	površina v m^2	vrednost v DEM
1716/1	pašnik 7.r.	668687	13173,13
	neplodno	678972	13375,75
1713	neplodno	3652415	71952,58
1714	pašnik 7.r.	689568	13584,49
	neplodno	344782	6792,21
1715	neplodno	2680	52,80
skupaj e.		6037104	118930,95

vpisanih pri vl. št. 1106, k.o. Studor, ki je družbena lastnina, imetnik pravice uporabe Gozdarsko kmetijska zadruga Srednja vas v Bohinju in

f.

parc. št.	vrsta rabe, razred	površina v m^2	vrednost v DEM
1716/4	posl. st.	82	5492,36
	pašnik 7.r	682	13,44
skupaj f.		764	5505,80

vpisane pri vl. št. 964, k.o. Studor, ki je družbena lastnina, imetnik pravice uporabe Gozdarsko kmetijska zadruga Srednja vas v Bohinju.

Skupaj a.-f.	6428241 m^2	321.922,96 DEM

Vse parcele, ki so predmet vračila v naravi, razen parc. št. 723/1, 654 in 723/5, k.o. Bohinjska Češnjica so bile na dan 11.3.1993 in 25.3.2000 po planskih dokumentih občine Bohinj opredeljene kot kmetijska zemljišča, zato je zavezanec za njihovo vrnitev v naravi, ne glede na zemljiškoknjižno stanje teh nepremičnin, Sklad kmetijskih zemljišč in gozdov Republike Slovenije. Tudi vknjižba lastninske pravice za Občino Bohinj, ki je bila na nepremičninah, vpisanih pri vl. št. 246, k.o. Bohinjska Češnjica in vl. št. 982, k.o. Bohinjska Srednja vas, izvedena na podlagi sklepa o sporazumni razdelitvi premoženja bivše občine Radovljica (Uradni list RS, št. 24/99) in 5. člena Zakona o lastninjenju nepremičnin v družbeni lastnini (ZLNDL, Uradni list RS, št. 44/97) po 8. členu ZLNDL nima pravnih posledic za stranke v postopku po zakonu o denacionalizaciji.

Parc. št. 723/1 in 654, k.o. Bohinjska Češnjica, sta bili deloma kmetijski in deloma stavbni zemljišči, parc. št. 723/5 pa stavbno zemljišče. Zavezanca za vrnitev v naravi parc. št. 723/1 in 654, k.o. Bohinjska Češnjica sta Sklad kmetijskih zemljišč in gozdov Republike Slovenije (v delu, kjer sta bili parceli opredeljeni kot kmetijski zemljišči) in Občina Bohinj (v delu, kjer je bila parcela opredeljena kot stavbno zemljišče). Zavezanec za vrnitev v naravi parc. št. 723/5, k.o. Bohinjska Češnjica, je Občina Bohinj.

Vrednost nepremičnin, ki so predmet vračila v naravi, je 321.922,96 DEM, enaka je bila tudi njihova vrednost v času podržavljenja. Vrednost kmetijskih zemljišč in gozdov je izračunana na podlagi Odloka o načinu določanja vrednosti kmetijskih zemljišč, gozdov in zemljišč, uporabljenih za gradnjo, v postopku denacionalizacije (Uradni list RS, št. 16/1992 in 21/1992) in Navodila o merilih za ocenjevanje vrednosti podržavljenih premičnin, nepremičnin, podjetij oz. premoženja (Uradni list RS, št. 23/1992 in 26/2000), ki sta sprejeta na podlagi 44. člena ZDen, na uporabo katerega napotuje tudi 8.člen ZPVAS. Parcele, ki so bile v času podržavljenja »graben«, so po uskladitvi katastrskega stanja funkcionalni objekt. Ker ne gre za dejansko spremembo katastrskega stanja in ne za zazidana stavbna zemljišča, so zemljišča v času podržavljenja in v času vračanja vrednotena kot neplodno.

Za vrnitev v naravi parc. št. 654 (v deležu 120/773), 786/1 (v deležu do 175/283), št. 723/1 (v deležu 80/1420) in 723/5 (v deležu 65/338), vse k.o. Bohinjska Češnjica, ki so javne ceste, in parc. št.

1957/165, k.o. Bohinjska Češnjica, vodotok 363 m^2, obstajajo ovire po določbi 3. točke 1. odstavka 19. člena ZDen.

Parc. št. 786/2 (pašnik 1.r. 163 m^2) in 723/4 (dvorišče 462 m^2, st. stavba 85 m^2), k.o. Bohinjska Češnjica, sta v lasti fizičnih oseb, zato se zahtevek za njuno vrnitev v naravi zavrne na podlagi 3. odstavka 16. člena ZDen, ki določa, da nepremičnine ni možno vrniti, če je na njej lastninska pravica fizičnih oseb.

Komisija za denacionalizacijo je 13.8.2009 na podlagi 8. člena ZPVAS in 65. člena ZDen pripravila poročilo o pravnem in dejanskem stanju zadeve, s katerim je stranke v postopku seznanila z ugotovitvami upravnega organa in jim dala možnost, da v 15. dneh po prejemu poročila posredujejo pripombe na poročilo in ugotovitveni postopek.

Sklad kmetijskih zemljišč in gozdov Republike Slovenije je z dopisom 11-217/02-MSB z dne 18.8.2009 zaprosil za identifikacijsko potrdilo, historične zemljiškoknjižne izpiske oz. druge dokumentacije, iz katere so razvidne spremembe oz. delitve parcel. Skladu je bila 16.9.2009 posredovana dokumentacija (historični zemljiškoknjižni izpiski), iz katere so razvidne spremembe parcel v primerjavi s stanjem v času podržavljenja.

V dopisu DZ-D01-16/2002-68-AD z dne 8.10.2009 je zavezanec navedel, da po pregledu poročila nima pomislekov, da se upravičencem vrnejo nepremičnine, navedene v tč. a., b. in c. obrazložitve poročila, vpisane v vl. št. 1065, 1072 in 246, k.o. Bohinjska Češnjica, ki ne ležijo v Triglavskem narodnem parku. Za nepremičnine, ki si v poročilu navedene pod točko č. (vl. št. 246 k.o. Bohinjska Češnjica), d. (vl. št. 982, k.o. Bohinjska Srednja vas), e. in f. (vl. št. 1106 in 964 k.o. Studor), kjer iz ugotovitev v poročilu izhaja, da ležijo v območju Triglavskega narodnega parka, pa zavezanec nasprotuje njihovemu vračilu v naravi, ker so podane ovire iz 3. točke 1. odstavka 19. člena ZDen (izvzete iz pravnega prometa oz. na njih ni mogoče pridobiti lastninske pravice), ker gre za nepremičnine, ki so v lasti države in so po pravni naravi ZON obdržale pravni režim naravne vrednote in so izvzete iz pravnega prometa. Takšno prepoved v splošnem za nepremičnine na zavarovanih območjih in naravne vrednote, ki so v lasti države, vsebuje določba 1. odstavka 85. člena ZON v povezavi s 1. odstavkom 171. člena ZON, ki se nanaša na nepremičnine v Triglavskem narodnem parku. V tej luči je po mnenju zavezanca popolnoma nepomembno, da obravnavane nepremičnine niso bile zavarovane še s posamičnim aktom, ker jih je zavaroval ZTNP. To svoje stališče je prvi zavezanec v tem postopku obrazložil v svoji vlogi DZ-D01-16/2002-49-AD z dne 19.6.2009 in se na to svoje stališče v celoti sklicuje tudi v tej vlogi. Zato sklad kmetijskih zemljišč in gozdov Republike Slovenije izrecno nasprotuje vračilu nepremičnin, navedenih pod točko č., d., e.in f.

AS Bohinjska Češnjica, Jereka, Podjelje, Koprivnik je po prejemu poročila navedla, da so nekateri člani Agrarne skupnosti Bohinjska Češnjica, Jereka, Podjelje, Koprivnik, ki so vložili zahtevo za vrnitev premoženja, umrli.

Ostale stranke v postopku pripomb na poročilo niso podale.

Upravni organ po določbi 3. odstavka 65. člena ZDen na predloge strank za spremembo poročila ni vezan. V obrazložitvi odločbe pa je potrebno odgovoriti na pripombe in navesti razloge, zakaj pripombe niso bile upoštevane.

Upravni organ je upošteval pripombe agrarne skupnosti v zvezi z umrlimi člani oz. vlagatelji zahteve za vrnitev premoženja in pozval njihove pravne naslednike, da se opredelijo do nadaljevanja postopka vračanja premoženja. Zahteve za nadaljevanje postopka so podali pravni nasledniki umrlih članov, kar je v obrazložitvi odločbe tudi pojasnjeno.

Pripomb zavezanca v zvezi z vračanjem nepremičnin, ki ležijo na območju Triglavskega narodnega parka, upravni organ ni upošteval.

Zavezanec je vračilu v naravi nepremičnin, ki ležijo na območju Triglavskega narodnega parka nasprotoval že v dopisu DZ –D01-16/2002-49-AD z dne 19.6.2009 v isti zadevi vračanja premoženja, vendar v zvezi z drugimi parcelami, kjer je navedel, da najavljena odločitev, da se obravnavane nepremičnine, ki ležijo na območju Triglavskega narodnega parka, vrnejo v last in posest pripadajočih deležev pri skupni lastnini upravičencem-nekdanjim članom agrarne skupnosti, ni pravilna. Navedel je, da Zakon o Triglavskem narodnem parku (Uradni list SRS, št. 17/81 in 41/86-v nadaljevanju ZTNP) določa, da se z namenom, da se ohranijo izjemne naravne in kulturne vrednote, zavarujejo avtohtono rastlinstvo, živalstvo in naravni ekosistemi ter značilnosti neživega sveta, zagotovi, z naravnimi danostmi in vrednotami usklajen nadaljnji razvoj kmetijstva in gozdarstva, ohrani in razvija kulturna krajina ter zagotovijo razvoj in materialni ter drugi pogoji za življenje in delo prebivalcev v osrednjem delu Julijskih Alp, omogočita delovnim ljudem in občanom ter drugim obiskovalcem uživanje naravnih in kulturnih vrednot ter rekreacija v naravi v tem prostoru in dopolni dosedanje varovanje, s tem zakonom določi osrednji del Julijskih Alp za narodni park pod imenom »Triglavski narodni park« (1. čl. ZTNP). Ta zakon je v 3. čl. določil obseg območja, v 4. čl. pa obseg osrednjega območja narodnega parka. Dalje zavezanec navaja, da je v času uveljavitve ZTNP naravno in kulturno dediščino urejal Zakon o naravni in kulturni dediščini (Uradni list SRS, št. 1/81-v nadaljevanju ZNKD), ki v 1. odstavku 17. člena določa, da so naravne znamenitosti lahko po svoji namembnosti ter pomenu narodni parki, regijski parki, krajinski parki, naravni rezervati, naravni spomeniki, spomeniki oblikovane narave ter ogrožene rastlinske in živalske vrste. Dalje navaja, da po 18. členu ZNKD nepremičnine, dele naravne in kulturne dediščine in njihove pritikline, ki imajo posebno kulturno, znanstveno – zgodovinsko ali estetsko vrednost, razglasi s svojim aktom za kulturni ali zgodovinski spomenik oz. za naravno znamenitost občinska skupščina, po 21.čl. tega zakona pa takšen akt iz 18. člena lahko sprejme Skupščina SR Slovenije, če gre za narodni ali regionalni park, za ogrožene rastlinske in živalske vrste ali za drug spomenik oz. za znamenitost velikega ali izjemnega pomena za SR Slovenijo. Zavezanec nadaljuje, da se glede na to, da so po 1. odstavku 17. člena ZNKD naravne znamenitosti po svoji namembnosti ter pomenu lahko narodni parki in je Skupščina SR Slovenije z ZTNP osrednji del Julijskih Alp določila za narodni park pod imenom »Triglavski narodni park«, nakazuje zaključek, da je celotno območje Triglavskega narodnega parka, določeno z ZTNP, naravna znamenitost in da tak zaključek podpira prehodna določba 62. člena Zakona o ohranjanju narave (Uradni list RS, št. 56/99 s spremembami in dopolnitvami- v nadaljevanju ZON), ki določa, da se šteje da zakoni in podzakonski predpisi, ki urejajo naravno dediščino in naravne znamenitosti, urejajo naravne vrednote po tem zakonu. Zavezanec navaja, da je po določbi 171. člena ZON v povezavi s prilogo seznama naravnih znamenitosti, redkosti oz. prirodnih znamenitosti, ki so v celoti, ali katerih deli so v družbeni lastnini v sredstvih podjetij ali drugih pravnih oseb in preidejo v last države, pod št. 1 naveden Triglavski narodni park- Zakon o Triglavskem narodnem parku (Ur. l. SRS, št. 17/881 in 41/86). Tako se je po mnenju zavezanca izvenprometnost iz 51. člena ZNKD nanašala na vse nepremičnine v Triglavskem narodnem parku v družbeni lastnini, po izrecni določbi 2. odstavka 1.člena ZTNP se namreč cilji iz 1. odstavka tega zakona uresničujejo z razvijanjem gospodarskih in družbenih dejavnosti v skladu s sprejetimi planskimi akti in z varstvenimi ukrepi, določenimi s prepovedmi in omejitvami v tem zakonu ter drugimi predpisi- in med te gotovo sodi ZNKD.

Dalje zavezanec v tej zvezi opozarja še na odločitvi Ustavnega sodišča št. Up-395/06 in U-I-64/07 iz katerih med drugim izhaja, da določbi 1. odstavka 85. člena in 1. odstavka 171. člena ZON nista v neskladju z Ustavo. Po določbi 1. odstavka 85. člena ZON nepremičnine na zavarovanih območjih in naravne vrednote, ki so v lasti države, niso v pravnem prometu, razen v primerih, določenih s tem zakonom; po določbi 1.odstavka 171. člena ZON pa deli naravne znamenitosti, redkosti oz prirodne znamenitosti, ki so navedene v seznamu, ki je priloga tega zakona (v nadaljnjem besedilu znamenitosti) in so v družbeni lastnini v sredstvih podjetij in drugih pravnih oseb, preidejo v last države. Zavezanec navaja, da je vračanje kulturnih spomenikov in naravnih znamenitosti določeno v 3.

odstavku 18. člena zakona o denacionalizaciji (Ur.l Rs, št. 27/91-I in nas. –v nadaljevanju ZDen), vendar ne tistih, za katere bi lahko veljale ovire iz 19. čl. tega zakona in ob upoštevanju, da se je 51. člen ZNKD nanašal na vse nepremičnine, ki so bile zavarovane po tem zakonu, ob uveljavitvi ZDen nobene nepremičnine, zavarovane kot kulturni spomenik ali naravna znamenitost, ni bilo mogoče vrniti v naravi. Zato kasneje uveljavljeni ZON ni mogel poslabšati položaja denacionalizacijskih upravičencev, saj je z določitvijo prepovedi odtujitve nepremičnine na zavarovanih območjih in naravne vrednote, ki so v lasti države, omogočil vračanje v naravi vseh drugih naravnih vrednot, razen tistih, za katere obstajajo ovire po drugih določbah ZDen. Po navedbi zavezanca omejitev vračanja med drugim naravnih znamenitosti zaradi pomena teh dobrin ne more biti brez razumnega razloga. Ustava namreč v splošnih določbah navaja nekatere pozitivne obveznosti države, med katere sodi tudi skrb za ohranjanje naravnega bogastva (70. čl.). V že citirani odločbi št. Up-395/06 in U-I-64/07 je Ustavno sodišče pritrdilo stališču Vrhovnega sodišča, da je na podlagi 3. odstavka 6. člena ZDen potrebno vprašanje obstoja ovir iz 3. točke 19. člena ZDen (vprašanja, ali je nepremičnina izvzeta iz pravnega prometa oz. na njej ni mogoče pridobiti lastninske pravice) presojati glede na pravno ureditev, veljavno ob odločanju o denacionalizaciji in na podlagi stališča, da gre za nepremičnine, ki so v lasti države in so po pravni ureditvi ZON obdržale pravni režim naravne vrednote in so izvzete iz pravnega prometa. Zavezanec navaja, da takšno prepoved v splošnem za nepremičnine na zavarovanih območjih in naravne vrednote, ki so v lasti države, vsebuje določba 1. odstavka 85. čl. ZON v povezavi s 1. odst. 171. čl. ZON, ki se nanaša na nepremičnine v Triglavskem narodnem parku; za navedeni določbi pa je Ustavno sodišče po skrbni presoji ugotovilo, da nista v neskladju z Ustavo. Po mnenju zavezanca zato ni pravne podlage, da se upravičenki vrnejo v naravi nepremičnine, ki ležijo v Triglavskem narodnem parku in so v lasti države-Republike Slovenije.

Upravni organ v zvezi z navedbami zavezanca ugotavlja, da nepremičnine, navedene v točkah 1. č., d., e. in f. te odločbe, ležijo na območju Triglavskega narodnega parka, ki je bil kot narodni park določen z Zakonom o Triglavskem narodnem parku (v nadaljevanju ZTNP). V določbi 1. člena ZTNP je opredeljen namen tega zakona (med drugim varstvo naravnih in kulturnih vrednot, zavarovanje avtohtonega rastlinstva, živalstva in naravnih ekosistemov, ipd.), v določbi 2. člena je določeno, da je območje narodnega parka pod posebnim, s tem zakonom določenim družbenim varstvom, v določbi 6. člena pa, da se na območju narodnega parka s posebnim aktom zavarujejo deli nepremične naravne in kulturne dediščine, ki imajo posebno naravno, kulturno, zgodovinsko ali estetsko vrednost, kot naravna znamenitost oziroma kulturni ali zgodovinski spomenik. Za opredelitev neke nepremičnine na območju TNP kot naravne znamenitosti - in s tem ovire za vrnitev v naravi - se zahteva še izdaja posamičnega akta, s katerim bi bila določena nepremičnina razglašena kot taka, torej kot naravna znamenitost. Takšno stališče je v zvezi z vračanjem nepremičnin, kjer je šlo za odločanje na isti pravni in podobni dejanski podlagi zavzelo tudi upravno sodišče (sodba Upravnega sodišča U 729/2008 z dne 23.6.2008).

Kot je bilo pojasnjeno že v poročilu, je bilo v postopku ugotovljeno, da za nepremičnine, navedene v 1. č., d., e. in f. točkah te odločbe, ki ležijo v Triglavskem narodnem parku, ni bil izdan posamičen akt po določbah 6. člena ZTNP, s katerim bi bile te nepremičnine razglašene kot naravna znamenitost oz. kulturni ali zgodovinski spomenik. Tudi zavezanec sam v dopisu z dne 19.6.2009 navaja, da se glede na 1. odstavek 17. člen ZNKD »nakazuje zaključek, da je celotno območje Triglavskega narodnega parka, določeno z ZTNP, naravna znamenitost«. Upravni organ glede na določbo 6. člena ZTNP, ugotovitve v postopku in sodbo Upravnega sodišča U 729/2008 z dne 23.6.2008 meni, da navedene nepremičnine niso naravna znamenitost in za njihovo vrnitev v naravi ne obstajajo ovire po določbi 3. točke 1. odstavka 19. člena ZDen v zvezi s 1.odstavkom 85. člena ZON in v povezavi s 1. odst. 171. čl. ZON.

Upravni organ še poudarja, da se za stvarne in pravne ovire za vračanje premoženja po določbi 8. člena ZPVAS smiselno uporabljajo določbe od 16. do 33. člena zakona o denacionalizaciji. Za vrnitev v naravi nepremičnin, navedenih v 1. č., d., e. in f. točkah te odločbe, ovire po določbah teh členov niso bile ugotovljene.

Ostalo podržavljeno premoženje nekdanjih članov AS Bohinjska Češnjica, Jereka, Podjelje, Koprivnik je predmet nadaljevanja ugotovitvenega postopka.

4. točka izreka odločbe je v skladu z 12. členom ZPVAS in 46. členom Zakona o zemljiški knjigi (ZZK-1, Uradni list RS, št. 58/2003, 45/2008 in 28/2009), po katerem se na podlagi pravnomočne odločbe o vračanju premoženjskih pravic sprememba zemljiškoknjižnega stanja izvede po uradni dolžnosti.

Glede stroškov postopka se po 4. odstavku 8.člena ZPVAS in 71. členu ZDen uporabljajo določbe ZUP, ki v 114. členu določa, da vsaka stranka trpi sama svoje stroške.

O preostalem delu zahteve za vrnitev premoženja bo upravni organ odločil v nadaljevanju postopka.

S tem je izrek odločbe utemeljen.

Odločba je po 4.odstavku 8. člena ZPVAS, 71. členu ZDen in 20. točki 28.člena Zakona o upravnih taksah (ZUT-UPB3, Uradni list RS, št. 42/2007 in 126/2007) takse prosta.

POUK O PRAVNEM SREDSTVU:
Proti tej odločbi je dovoljena pritožba na Ministrstvo za kmetijstvo, gozdarstvo in prehrano v Ljubljani v 15 dneh od dneva njene vročitve. Pritožba, ki je takse prosta, se vloži pisno, poda ustno na zapisnik ali pošlje po pošti Upravni enoti Radovljica, Gorenjska cesta 18, 4240 Radovljica.

Postopek vodila:
Majda Vogelnik, univ. dipl. pol.
svetovalka I

Mag. Maja Ankerst
vodja oddelka

Vročiti:
1. Janez Korošec, Koprivnik 31, 4264 Bohinjska Bistrica-osebno
2. Jože Odar, Bohinjska Češnjica 41, 4267 Srednja vas v Bohinju-osebno
3. Franc Stare, Bohinjska Češnjica 45, 4267 Srednja vas v Bohinju- osebno
4. Janez Markelj, Bohinjska Češnjica 12, 4267 Srednja vas v Bohinju- osebno
5. Državno pravobranilstvo, Zunanji oddelek v Kranju
   Bleiweisova cesta 20, 4000 Kranj-z vročilnico
6. Sklad kmetijskih zemljišč in gozdov RS, Dunajska 58, 1000 Ljubljana-z vročilnico
7. Občina Bohinj, Triglavska 35, 4264 Bohinjska Bistrica-z vročilnico
8. GKZ Srednja vas v Bohinju, Bohinjska Češnjica 99, 4267 Srednja vas v Bohinju-z vročilnico
9. Okrajno sodišče v Radovljici, Zemljiška knjiga (po pravnomočnosti odločbe)

Vložiti:
- v zadevo
- v evidenco

REPUBLIKA
SLOVENIJA
VRHOVNO
SODIŠČE

Informacijski sistem eZK
Redni izpis iz zemljiške knjige

čas izdelave izpisa: 21.7.2026 - 11:09:50

Nepremičnina

tip nepremičnine: 1 - zemljiška parcela
vir ID znaka: 1 - zemljiški kataster
ID znak: parcela 2198 1716/1

katastrska občina 2198 STUDOR **parcela** 1716/1 (ID 2101479)

Plombe:

zadeva	Dn 190129/2023 (ID postopka: 3564539)
začetek postopka	25.10.2023 13:42:56
čas začetka učinkovanja	25.10.2023 13:42:56
tip postopka	1110 - vknjižba lastninske pravice pri več nepremičninah
stanje zadeve	002 - zadeva dodeljena odgovorni osebi
način odločitve o vpisu:	00 - o vpisu še ni odločeno
tip pripada:	01 - vloženo prvič
interna oznaka:	D 473/1956 ojrad

zadeva	Dn 198804/2023 (ID postopka: 3573215)
začetek postopka	09.11.2023 13:38:36
čas začetka učinkovanja	09.11.2023 13:38:36
tip postopka	1110 - vknjižba lastninske pravice pri več nepremičninah
stanje zadeve	001 - zadeva še ni dodeljena
način odločitve o vpisu:	00 - o vpisu še ni odločeno
tip pripada:	01 - vloženo prvič
interna oznaka:	D 33/1970 ojrad

zadeva	Dn 199755/2023 (ID postopka: 3574166)
začetek postopka	10.11.2023 12:00:16
čas začetka učinkovanja	10.11.2023 12:00:16
tip postopka	1110 - vknjižba lastninske pravice pri več nepremičninah
stanje zadeve	001 - zadeva še ni dodeljena
način odločitve o vpisu:	00 - o vpisu še ni odločeno
tip pripada:	01 - vloženo prvič
interna oznaka:	D 109/1950 ojrad

zadeva	Dn 203870/2023 (ID postopka: 3578281)
začetek postopka	16.11.2023 13:03:41
čas začetka učinkovanja	16.11.2023 13:03:41
tip postopka	1110 - vknjižba lastninske pravice pri več nepremičninah
stanje zadeve	001 - zadeva še ni dodeljena
način odločitve o vpisu:	00 - o vpisu še ni odločeno
tip pripada:	01 - vloženo prvič
interna oznaka:	D 119/2019 ojrad

zadeva	Dn 221019/2023 (ID postopka: 3595432)
začetek postopka	12.12.2023 09:49:41
čas začetka učinkovanja	12.12.2023 09:49:41
tip postopka	1110 - vknjižba lastninske pravice pri več nepremičninah
stanje zadeve	001 - zadeva še ni dodeljena
način odločitve o vpisu:	00 - o vpisu še ni odločeno
tip pripada:	01 - vloženo prvič
interna oznaka:	D 469/1960 ojrad

zadeva	Dn 101284/2024 (ID postopka: 3707786)
začetek postopka	06.06.2024 09:18:46

čas začetka učinkovanja	06.06.2024 09:18:46
tip postopka	1110 - vknjižba lastninske pravice pri več nepremičninah
stanje zadeve	001 - zadeva še ni dodeljena
način odločitve o vpisu:	00 - o vpisu še ni odločeno
tip pripada:	01 - vloženo prvič
interna oznaka:	D 154/2024 ojrad

zadeva	Dn 103471/2024 (ID postopka: 3709973)
začetek postopka	10.06.2024 13:37:36
čas začetka učinkovanja	10.06.2024 13:37:36
tip postopka	1110 - vknjižba lastninske pravice pri več nepremičninah
stanje zadeve	001 - zadeva še ni dodeljena
način odločitve o vpisu:	00 - o vpisu še ni odločeno
tip pripada:	01 - vloženo prvič
interna oznaka:	D 163/2023 ojrad

zadeva	Dn 170830/2024 (ID postopka: 3777332)
začetek postopka	30.09.2024 15:58:22
čas začetka učinkovanja	30.09.2024 15:58:22
tip postopka	1110 - vknjižba lastninske pravice pri več nepremičninah
stanje zadeve	001 - zadeva še ni dodeljena
način odločitve o vpisu:	00 - o vpisu še ni odločeno
tip pripada:	01 - vloženo prvič
interna oznaka:	D 388/2023 ojrad

zadeva	Dn 215518/2024 (ID postopka: 3822020)
začetek postopka	06.12.2024 10:42:11
čas začetka učinkovanja	06.12.2024 10:42:11
tip postopka	1110 - vknjižba lastninske pravice pri več nepremičninah
stanje zadeve	001 - zadeva še ni dodeljena
način odločitve o vpisu:	00 - o vpisu še ni odločeno
tip pripada:	01 - vloženo prvič
interna oznaka:	D 15/2024 ojrad

zadeva	Dn 216840/2024 (ID postopka: 3823342)
začetek postopka	09.12.2024 14:49:16
čas začetka učinkovanja	09.12.2024 14:49:16
tip postopka	1110 - vknjižba lastninske pravice pri več nepremičninah
stanje zadeve	001 - zadeva še ni dodeljena
način odločitve o vpisu:	00 - o vpisu še ni odločeno
tip pripada:	01 - vloženo prvič
interna oznaka:	D 226/1971 ojrad

zadeva	Dn 216931/2024 (ID postopka: 3823433)
začetek postopka	09.12.2024 15:31:12
čas začetka učinkovanja	09.12.2024 15:31:12
tip postopka	1110 - vknjižba lastninske pravice pri več nepremičninah
stanje zadeve	001 - zadeva še ni dodeljena
način odločitve o vpisu:	00 - o vpisu še ni odločeno
tip pripada:	01 - vloženo prvič
interna oznaka:	D 323/2024 ojrad

zadeva	Dn 23452/2025 (ID postopka: 3859603)
začetek postopka	07.02.2025 09:25:12
čas začetka učinkovanja	07.02.2025 09:25:12
tip postopka	1110 - vknjižba lastninske pravice pri več nepremičninah
stanje zadeve	001 - zadeva še ni dodeljena
način odločitve o vpisu:	00 - o vpisu še ni odločeno
tip pripada:	01 - vloženo prvič
interna oznaka:	D 15/2024 ojrad

Če je lastninska pravica na nepremičnini omejena z izvedeno pravico / zaznambo in nepremičnina, ki je predmet tega izpisa, pri tej izvedeni pravici / zaznambi ni glavna nepremičnina, glede morebitnih zemljiškoknjižnih zadev, o katerih še ni pravnomočno odločeno, za izbris te izvedene pravice / zaznambe, njen prenos ali vpis oziroma izbris sekundarne zaznambe pri tej izvedeni pravici / zaznambi, glej izpis za glavno nepremičnino (drugi in tretji odstavek 134. člena ZZK-1) ali izpis za to izvedeno pravico / zaznambo.

Osnovni pravni položaj nepremičnine:

ID osnovnega položaja:	15496405
vrsta osnovnega položaja:	101 - vknjižena lastninska pravica

delež: 1/83
imetnik:
1. EMŠO: 0606975******
   osebno ime: Primož Medja
   naslov: Bohinjska Češnjica 002A, 4267 Srednja vas v Bohinju

omejitve:
Vpisana ni nobena pravica ali pravno dejstvo, ki omejuje lastninsko pravico na nepremičnini

ID osnovnega položaja: 15496407
vrsta osnovnega položaja: 101 - vknjižena lastninska pravica
delež: 1/83
imetnik:
1. EMŠO: 1908972******
   osebno ime: Klemen Langus
   naslov: Triglavska cesta 005, 4264 Bohinjska Bistrica

omejitve:
Vpisana ni nobena pravica ali pravno dejstvo, ki omejuje lastninsko pravico na nepremičnini

ID osnovnega položaja: 15496408
vrsta osnovnega položaja: 101 - vknjižena lastninska pravica
delež: 1/166
imetnik:
1. EMŠO: 2911943******
   osebno ime: Frančiška Žen
   naslov: Jereka 35, 4264 Bohinjska Bistrica

omejitve:
Vpisana ni nobena pravica ali pravno dejstvo, ki omejuje lastninsko pravico na nepremičnini

ID osnovnega položaja: 15496410
vrsta osnovnega položaja: 101 - vknjižena lastninska pravica
delež: 1/83
imetnik:
1. EMŠO: 2307958******
   osebno ime: Jakob Smukavec
   naslov: Bohinjska Češnjica 006, 4267 Srednja vas v Bohinju

omejitve:
Vpisana ni nobena pravica ali pravno dejstvo, ki omejuje lastninsko pravico na nepremičnini

ID osnovnega položaja: 15496412
vrsta osnovnega položaja: 101 - vknjižena lastninska pravica
delež: 1/83
imetnik:
1. EMŠO: 1803969******
   osebno ime: Branko Arh
   naslov: Bohinjska Češnjica 008, 4267 Srednja vas v Bohinju

omejitve:
Vpisana ni nobena pravica ali pravno dejstvo, ki omejuje lastninsko pravico na nepremičnini

ID osnovnega položaja: 15496413
vrsta osnovnega položaja: 101 - vknjižena lastninska pravica
delež: 1/83
imetnik:
1. EMŠO: 3105966******
   osebno ime: Gregor Ropič
   naslov: Sodarska steza 002, 1000 Ljubljana

omejitve:
Vpisana ni nobena pravica ali pravno dejstvo, ki omejuje lastninsko pravico na nepremičnini

ID osnovnega položaja: 15496414
vrsta osnovnega položaja: 101 - vknjižena lastninska pravica
delež: 2/83
imetnik:
1. EMŠO: 2212942******

osebno ime: Marijana Cvetek
naslov: Bohinjska Češnjica 010, 4267 Srednja vas v Bohinju
omejitve:
Vpisana ni nobena pravica ali pravno dejstvo, ki omejuje lastninsko pravico na nepremičnini

ID osnovnega položaja: 15496415
vrsta osnovnega položaja: 101 - vknjižena lastninska pravica
delež: 1/83
imetnik:
1. EMŠO: *podatek ni vpisan* (datum rojstva: 03.01.1887)
   osebno ime: FRANČIŠKA STARE
   naslov: UMRLA 2.11.1960 00, 4264 BOHINJSKA BISTRICA, Slovenija

omejitve:
Vpisana ni nobena pravica ali pravno dejstvo, ki omejuje lastninsko pravico na nepremičnini

ID osnovnega položaja: 15496416
vrsta osnovnega položaja: 101 - vknjižena lastninska pravica
delež: 1/83
imetnik:
1. EMŠO: 1803972******
   osebno ime: Jože Markelj
   naslov: Bohinjska Češnjica 12, 4267 Srednja vas v Bohinju

omejitve:
Vpisana ni nobena pravica ali pravno dejstvo, ki omejuje lastninsko pravico na nepremičnini

ID osnovnega položaja: 15496417
vrsta osnovnega položaja: 101 - vknjižena lastninska pravica
delež: 1/83
imetnik:
1. EMŠO: 2402938******
   osebno ime: Anton Noč
   naslov: Na Trati 026A, 4248 Lesce

omejitve:
Vpisana ni nobena pravica ali pravno dejstvo, ki omejuje lastninsko pravico na nepremičnini

ID osnovnega položaja: 15496418
vrsta osnovnega položaja: 101 - vknjižena lastninska pravica
delež: 1/83
imetnik:
1. EMŠO: 0706930******
   osebno ime: Franc Langus
   naslov: Rožna ulica 022, 4264 Bohinjska Bistrica

omejitve:
Vpisana ni nobena pravica ali pravno dejstvo, ki omejuje lastninsko pravico na nepremičnini

ID osnovnega položaja: 15496419
vrsta osnovnega položaja: 101 - vknjižena lastninska pravica
delež: 1/83
imetnik:
1. EMŠO: 0603932******
   osebno ime: Ivana Mlakar
   naslov: Bohinjska Češnjica 019, 4267 Srednja vas v Bohinju

omejitve:
Vpisana ni nobena pravica ali pravno dejstvo, ki omejuje lastninsko pravico na nepremičnini

ID osnovnega položaja: 15496420
vrsta osnovnega položaja: 101 - vknjižena lastninska pravica
delež: 1/83
imetnik:
1. EMŠO: 1405978******
   osebno ime: Peter Dobravec
   naslov: Bohinjska Češnjica 101, 4267 Srednja vas v Bohinju

omejitve:

Vpisana ni nobena pravica ali pravno dejstvo, ki omejuje lastninsko pravico na nepremičnini

ID osnovnega položaja: 15496421
vrsta osnovnega položaja: 101 - vknjižena lastninska pravica
delež: 1/83
imetnik:
1. EMŠO: *podatek ni vpisan* (datum rojstva: 05.04.1897)
   osebno ime: FRANC ČUDEN
   naslov: UMRL 29.9.1972 00, 4264 BOHINJSKA BISTRICA, Slovenija

omejitve:
Vpisana ni nobena pravica ali pravno dejstvo, ki omejuje lastninsko pravico na nepremičnini

ID osnovnega položaja: 15496422
vrsta osnovnega položaja: 101 - vknjižena lastninska pravica
delež: 1/83
imetnik:
1. EMŠO: 0204946******
   osebno ime: Frančiška Stare
   naslov: Bohinjska Češnjica 022, 4267 Srednja vas v Bohinju

omejitve:
Vpisana ni nobena pravica ali pravno dejstvo, ki omejuje lastninsko pravico na nepremičnini

ID osnovnega položaja: 15496423
vrsta osnovnega položaja: 101 - vknjižena lastninska pravica
delež: 1/83
imetnik:
1. EMŠO: 2911958******
   osebno ime: Darko Sodja
   naslov: Bohinjska Češnjica 23, 4267 Srednja vas v Bohinju

omejitve:
Vpisana ni nobena pravica ali pravno dejstvo, ki omejuje lastninsko pravico na nepremičnini

ID osnovnega položaja: 15496424
vrsta osnovnega položaja: 101 - vknjižena lastninska pravica
delež: 1/83
imetnik:
1. EMŠO: 1003937******
   osebno ime: Draga Pohar
   naslov: Begunje na Gorenjskem 100A, 4275 Begunje na Gorenjskem

omejitve:
Vpisana ni nobena pravica ali pravno dejstvo, ki omejuje lastninsko pravico na nepremičnini

ID osnovnega položaja: 15496425
vrsta osnovnega položaja: 101 - vknjižena lastninska pravica
delež: 1/83
imetnik:
1. EMŠO: 0211962******
   osebno ime: Janez Zupan
   naslov: Bohinjska Češnjica 025, 4267 Srednja vas v Bohinju

omejitve:
Vpisana ni nobena pravica ali pravno dejstvo, ki omejuje lastninsko pravico na nepremičnini

ID osnovnega položaja: 15496426
vrsta osnovnega položaja: 101 - vknjižena lastninska pravica
delež: 1/83
imetnik:
1. EMŠO: 1404972******
   osebno ime: Matej Pintar
   naslov: Bohinjska Češnjica 102, 4267 Srednja vas v Bohinju

omejitve:
Vpisana ni nobena pravica ali pravno dejstvo, ki omejuje lastninsko pravico na nepremičnini

ID osnovnega položaja: 15496428
vrsta osnovnega položaja: 101 - vknjižena lastninska pravica

delež: 1/83
imetnik:
1. EMŠO: 1602972******
   osebno ime: Drago Vončina
   naslov: Bohinjska Češnjica 028, 4267 Srednja vas v Bohinju

omejitve:
Vpisana ni nobena pravica ali pravno dejstvo, ki omejuje lastninsko pravico na nepremičnini

ID osnovnega položaja: 15496431
vrsta osnovnega položaja: 101 - vknjižena lastninska pravica
delež: 1/83
imetnik:
1. EMŠO: 1702964******
   osebno ime: Jože Hribar
   naslov: Bohinjska Češnjica 31, 4267 Srednja vas v Bohinju

omejitve:
Vpisana ni nobena pravica ali pravno dejstvo, ki omejuje lastninsko pravico na nepremičnini

ID osnovnega položaja: 15496432
vrsta osnovnega položaja: 101 - vknjižena lastninska pravica
delež: 1/83
imetnik:
1. EMŠO: 1512946******
   osebno ime: Breda Viktorija Mikelj
   naslov: Bohinjska Češnjica 96a, 4267 Srednja vas v Bohinju

omejitve:
Vpisana ni nobena pravica ali pravno dejstvo, ki omejuje lastninsko pravico na nepremičnini

ID osnovnega položaja: 15496433
vrsta osnovnega položaja: 101 - vknjižena lastninska pravica
delež: 1/415
imetnik:
1. EMŠO: 2905947******
   osebno ime: Nada Hvasti
   naslov: Breg ob Savi 026, 4211 Mavčiče

omejitve:
Vpisana ni nobena pravica ali pravno dejstvo, ki omejuje lastninsko pravico na nepremičnini

ID osnovnega položaja: 15496434
vrsta osnovnega položaja: 101 - vknjižena lastninska pravica
delež: 1/415
imetnik:
1. EMŠO: 0902979******
   osebno ime: David Kuhar
   naslov: Bohinjska Češnjica 033, 4267 Srednja vas v Bohinju

omejitve:
Vpisana ni nobena pravica ali pravno dejstvo, ki omejuje lastninsko pravico na nepremičnini

ID osnovnega položaja: 15496435
vrsta osnovnega položaja: 101 - vknjižena lastninska pravica
delež: 1/415
imetnik:
1. EMŠO: 2609967******
   osebno ime: Tone Mikelj
   naslov: Bohinjska Češnjica 098, 4267 Srednja vas v Bohinju

omejitve:
Vpisana ni nobena pravica ali pravno dejstvo, ki omejuje lastninsko pravico na nepremičnini

ID osnovnega položaja: 15496436
vrsta osnovnega položaja: 101 - vknjižena lastninska pravica
delež: 1/415
imetnik:
1. EMŠO: 1004967******

osebno ime: Slavko Mikelj
naslov: Bohinjska Češnjica 031A, 4267 Srednja vas v Bohinju
omejitve:
Vpisana ni nobena pravica ali pravno dejstvo, ki omejuje lastninsko pravico na nepremičnini

ID osnovnega položaja: 15496437
vrsta osnovnega položaja: 101 - vknjižena lastninska pravica
delež: 1/415
imetnik:
1. EMŠO: 2005957******
osebno ime: Marko Mikelj
naslov: Bohinjska Češnjica 024, 4267 Srednja vas v Bohinju

omejitve:
Vpisana ni nobena pravica ali pravno dejstvo, ki omejuje lastninsko pravico na nepremičnini

ID osnovnega položaja: 15496438
vrsta osnovnega položaja: 101 - vknjižena lastninska pravica
delež: 1/83
imetnik:
1. EMŠO: 1302951******
osebno ime: Branko Sodja
naslov: Bohinjska Češnjica 34, 4267 Srednja vas v Bohinju

omejitve:
Vpisana ni nobena pravica ali pravno dejstvo, ki omejuje lastninsko pravico na nepremičnini

ID osnovnega položaja: 15496439
vrsta osnovnega položaja: 101 - vknjižena lastninska pravica
delež: 1/83
imetnik:
1. EMŠO: 2704947******
osebno ime: Angela Kranjec
naslov: Bohinjska Češnjica 035A, 4267 Srednja vas v Bohinju

omejitve:
Vpisana ni nobena pravica ali pravno dejstvo, ki omejuje lastninsko pravico na nepremičnini

ID osnovnega položaja: 15496440
vrsta osnovnega položaja: 101 - vknjižena lastninska pravica
delež: 1/83
imetnik:
1. EMŠO: 3112978******
osebno ime: Boštjan Grm
naslov: Bohinjska Češnjica 036, 4267 Srednja vas v Bohinju

omejitve:
Vpisana ni nobena pravica ali pravno dejstvo, ki omejuje lastninsko pravico na nepremičnini

ID osnovnega položaja: 15496441
vrsta osnovnega položaja: 101 - vknjižena lastninska pravica
delež: 1/83
imetnik:
1. EMŠO: 2207960******
osebno ime: Andrej Dobravec
naslov: Bohinjska Češnjica 037, 4267 Srednja vas v Bohinju

omejitve:
Vpisana ni nobena pravica ali pravno dejstvo, ki omejuje lastninsko pravico na nepremičnini

ID osnovnega položaja: 15496442
vrsta osnovnega položaja: 101 - vknjižena lastninska pravica
delež: 1/83
imetnik:
1. EMŠO: 2202959******
osebno ime: Marija Petkoš
naslov: Bohinjska Češnjica 038, 4267 Srednja vas v Bohinju

omejitve:

Vpisana ni nobena pravica ali pravno dejstvo, ki omejuje lastninsko pravico na nepremičnini

ID osnovnega položaja: 15496443
vrsta osnovnega položaja: 101 - vknjižena lastninska pravica
delež: 1/83
imetnik:
1. EMŠO: 1612949******
   osebno ime: Alojzij Frelih
   naslov: Bohinjska Češnjica 039, 4267 Srednja vas v Bohinju

omejitve:
Vpisana ni nobena pravica ali pravno dejstvo, ki omejuje lastninsko pravico na nepremičnini

ID osnovnega položaja: 15496444
vrsta osnovnega položaja: 101 - vknjižena lastninska pravica
delež: 1/83
imetnik:
1. EMŠO: 1412962******
   osebno ime: Matjaž Sodja
   naslov: Bohinjska Bela 105, 4263 Bohinjska Bela

omejitve:
Vpisana ni nobena pravica ali pravno dejstvo, ki omejuje lastninsko pravico na nepremičnini

ID osnovnega položaja: 15496445
vrsta osnovnega položaja: 101 - vknjižena lastninska pravica
delež: 1/83
imetnik:
1. EMŠO: 1002943******
   osebno ime: Zora Arh
   naslov: Bohinjska Češnjica 042, 4267 Srednja vas v Bohinju

omejitve:
Vpisana ni nobena pravica ali pravno dejstvo, ki omejuje lastninsko pravico na nepremičnini

ID osnovnega položaja: 15496446
vrsta osnovnega položaja: 101 - vknjižena lastninska pravica
delež: 1/83
imetnik:
1. EMŠO: 1209964******
   osebno ime: Miroslav Sodja
   naslov: Studor v Bohinju 036, 4267 Srednja vas v Bohinju

omejitve:
Vpisana ni nobena pravica ali pravno dejstvo, ki omejuje lastninsko pravico na nepremičnini

ID osnovnega položaja: 15496447
vrsta osnovnega položaja: 101 - vknjižena lastninska pravica
delež: 1/83
imetnik:
1. EMŠO: 1103966******
   osebno ime: Terezija Poklukar
   naslov: Bohinjska Češnjica 044, 4267 Srednja vas v Bohinju

omejitve:
Vpisana ni nobena pravica ali pravno dejstvo, ki omejuje lastninsko pravico na nepremičnini

ID osnovnega položaja: 15496448
vrsta osnovnega položaja: 101 - vknjižena lastninska pravica
delež: 1/83
imetnik:
1. EMŠO: *podatek ni vpisan* (datum rojstva: 24.12.1878)
   osebno ime: ŠTEFAN SODJA
   naslov: UMRL 5.2.1961 00, 4264 BOHINJSKA BISTRICA, Slovenija

omejitve:
Vpisana ni nobena pravica ali pravno dejstvo, ki omejuje lastninsko pravico na nepremičnini

ID osnovnega položaja: 15496449
vrsta osnovnega položaja: 101 - vknjižena lastninska pravica

delež: 1/83
imetnik:
1. EMŠO: 2605979******
   osebno ime: Gregor Sodja
   naslov: Bohinjska Češnjica 081, 4267 Srednja vas v Bohinju

omejitve:
Vpisana ni nobena pravica ali pravno dejstvo, ki omejuje lastninsko pravico na nepremičnini

ID osnovnega položaja: 15496450
vrsta osnovnega položaja: 101 - vknjižena lastninska pravica
delež: 1/83
imetnik:
1. EMŠO: 1107954******
   osebno ime: Marija Frelih
   naslov: Bohinjska Češnjica 047, 4267 Srednja vas v Bohinju

omejitve:
Vpisana ni nobena pravica ali pravno dejstvo, ki omejuje lastninsko pravico na nepremičnini

ID osnovnega položaja: 15496453
vrsta osnovnega položaja: 101 - vknjižena lastninska pravica
delež: 1/83
imetnik:
1. EMŠO: 1604955******
   osebno ime: Mirko Zupan
   naslov: Bohinjska Češnjica 103, 4267 Srednja vas v Bohinju

omejitve:
Vpisana ni nobena pravica ali pravno dejstvo, ki omejuje lastninsko pravico na nepremičnini

ID osnovnega položaja: 15496454
vrsta osnovnega položaja: 101 - vknjižena lastninska pravica
delež: 1/83
imetnik:
1. EMŠO: *podatek ni vpisan* (datum rojstva: 19.04.1888)
   osebno ime: JANEZ ARH
   naslov: UMRL 16.12.1971 00, 4264 BOHINJSKA BISTRICA, Slovenija

omejitve:
Vpisana ni nobena pravica ali pravno dejstvo, ki omejuje lastninsko pravico na nepremičnini

ID osnovnega položaja: 15496455
vrsta osnovnega položaja: 101 - vknjižena lastninska pravica
delež: 1/83
imetnik:
1. EMŠO: 1109964******
   osebno ime: Matej Mlakar
   naslov: Bohinjska Češnjica 52, 4267 Srednja vas v Bohinju

omejitve:
Vpisana ni nobena pravica ali pravno dejstvo, ki omejuje lastninsko pravico na nepremičnini

ID osnovnega položaja: 15496456
vrsta osnovnega položaja: 101 - vknjižena lastninska pravica
delež: 1/83
imetnik:
1. EMŠO: 2103967******
   osebno ime: Mirko Jeršič
   naslov: Bohinjska Češnjica 053, 4267 Srednja vas v Bohinju

omejitve:
Vpisana ni nobena pravica ali pravno dejstvo, ki omejuje lastninsko pravico na nepremičnini

ID osnovnega položaja: 15496457
vrsta osnovnega položaja: 101 - vknjižena lastninska pravica
delež: 1/83
imetnik:
1. EMŠO: 2409954******

osebno ime: Mihela Kotnik
naslov: Bohinjska Češnjica 54, 4267 Srednja vas v Bohinju
omejitve:
Vpisana ni nobena pravica ali pravno dejstvo, ki omejuje lastninsko pravico na nepremičnini

ID osnovnega položaja: 15496459
vrsta osnovnega položaja: 101 - vknjižena lastninska pravica
delež: 1/83
imetnik:
1. EMŠO: 2703967******
osebno ime: Marija Korošec
naslov: Bohinjska Češnjica 056, 4267 Srednja vas v Bohinju

omejitve:
Vpisana ni nobena pravica ali pravno dejstvo, ki omejuje lastninsko pravico na nepremičnini

ID osnovnega položaja: 15496461
vrsta osnovnega položaja: 101 - vknjižena lastninska pravica
delež: 1/83
imetnik:
1. EMŠO: *podatek ni vpisan* (datum rojstva: 09.03.1885)
osebno ime: JANEZ ŽMITEK
naslov: UMRL 3.1.1955 00, 4264 BOHINJSKA BISTRICA, Slovenija

omejitve:
Vpisana ni nobena pravica ali pravno dejstvo, ki omejuje lastninsko pravico na nepremičnini

ID osnovnega položaja: 15496462
vrsta osnovnega položaja: 101 - vknjižena lastninska pravica
delež: 1/83
imetnik:
1. EMŠO: 2501978******
osebno ime: Sebastian Stare
naslov: Kirchgasse 230, DE 84028 Landshut, Nemčija

omejitve:
Vpisana ni nobena pravica ali pravno dejstvo, ki omejuje lastninsko pravico na nepremičnini

ID osnovnega položaja: 15496463
vrsta osnovnega položaja: 101 - vknjižena lastninska pravica
delež: 1/83
imetnik:
1. EMŠO: 1412960******
osebno ime: Zdravko Sodja
naslov: Bohinjska Češnjica 046A, 4267 Srednja vas v Bohinju

omejitve:
Vpisana ni nobena pravica ali pravno dejstvo, ki omejuje lastninsko pravico na nepremičnini

ID osnovnega položaja: 15496464
vrsta osnovnega položaja: 101 - vknjižena lastninska pravica
delež: 1/83
imetnik:
1. EMŠO: 2807949******
osebno ime: Franc Odar
naslov: Bohinjska Češnjica 61, 4267 Srednja vas v Bohinju

omejitve:
Vpisana ni nobena pravica ali pravno dejstvo, ki omejuje lastninsko pravico na nepremičnini

ID osnovnega položaja: 15496465
vrsta osnovnega položaja: 101 - vknjižena lastninska pravica
delež: 1/83
imetnik:
1. EMŠO: 1404949******
osebno ime: Janez Arh
naslov: Bohinjska Češnjica 062, 4267 Srednja vas v Bohinju

omejitve:

Vpisana ni nobena pravica ali pravno dejstvo, ki omejuje lastninsko pravico na nepremičnini

ID osnovnega položaja: 15496466
vrsta osnovnega položaja: 101 - vknjižena lastninska pravica
delež: 1/83
imetnik:
1. EMŠO: 1010956******
   osebno ime: Minka Tekavc
   naslov: Vinje 058, 1262 Dol pri Ljubljani

omejitve:
Vpisana ni nobena pravica ali pravno dejstvo, ki omejuje lastninsko pravico na nepremičnini

ID osnovnega položaja: 15496467
vrsta osnovnega položaja: 101 - vknjižena lastninska pravica
delež: 1/83
imetnik:
1. EMŠO: 0612970******
   osebno ime: Niko Smukavec
   naslov: Podjelje 003, 4267 Srednja vas v Bohinju

omejitve:
Vpisana ni nobena pravica ali pravno dejstvo, ki omejuje lastninsko pravico na nepremičnini

ID osnovnega položaja: 15496468
vrsta osnovnega položaja: 101 - vknjižena lastninska pravica
delež: 1/83
imetnik:
1. EMŠO: 2802960******
   osebno ime: Minka Remškar
   naslov: Bitnje 1, 4264 Bohinjska Bistrica

omejitve:
Vpisana ni nobena pravica ali pravno dejstvo, ki omejuje lastninsko pravico na nepremičnini

ID osnovnega položaja: 15496469
vrsta osnovnega položaja: 101 - vknjižena lastninska pravica
delež: 1/83
imetnik:
1. EMŠO: 1808989******
   osebno ime: Špela Sodja
   naslov: Bohinjska Češnjica 66, 4267 Srednja vas v Bohinju

omejitve:
Vpisana ni nobena pravica ali pravno dejstvo, ki omejuje lastninsko pravico na nepremičnini

ID osnovnega položaja: 15496470
vrsta osnovnega položaja: 101 - vknjižena lastninska pravica
delež: 1/83
imetnik:
1. EMŠO: *podatek ni vpisan* (datum rojstva: 08.12.1897)
   osebno ime: JANEZ DOBRAVEC
   naslov: UMRL 25.4.1955 00, 4264 BOHINJSKA BISTRICA, Slovenija

omejitve:
Vpisana ni nobena pravica ali pravno dejstvo, ki omejuje lastninsko pravico na nepremičnini

ID osnovnega položaja: 15496471
vrsta osnovnega položaja: 101 - vknjižena lastninska pravica
delež: 1/83
imetnik:
1. EMŠO: 1111975******
   osebno ime: Andrej Sodja
   naslov: Bohinjska Češnjica 068, 4267 Srednja vas v Bohinju

omejitve:
Vpisana ni nobena pravica ali pravno dejstvo, ki omejuje lastninsko pravico na nepremičnini

ID osnovnega položaja: 15496472
vrsta osnovnega položaja: 101 - vknjižena lastninska pravica

delež: 1/83
imetnik:
1. EMŠO: 0910968******
   osebno ime: Alojzij Jeršič
   naslov: Bohinjska Češnjica 069, 4267 Srednja vas v Bohinju

omejitve:
Vpisana ni nobena pravica ali pravno dejstvo, ki omejuje lastninsko pravico na nepremičnini

ID osnovnega položaja: 15496475
vrsta osnovnega položaja: 101 - vknjižena lastninska pravica
delež: 1/83
imetnik:
1. EMŠO: 2501966******
   osebno ime: Martina Mikelj
   naslov: Bohinjska Češnjica 74, 4267 Srednja vas v Bohinju

omejitve:
Vpisana ni nobena pravica ali pravno dejstvo, ki omejuje lastninsko pravico na nepremičnini

ID osnovnega položaja: 15496476
vrsta osnovnega položaja: 101 - vknjižena lastninska pravica
delež: 1/83
imetnik:
1. EMŠO: *podatek ni vpisan* (datum rojstva: 16.12.1900)
   osebno ime: JOŽEF MARKEŠ
   naslov: UMRL 26.11.1956 00, 4264 BOHINJSKA BISTRICA, Slovenija

omejitve:
Vpisana ni nobena pravica ali pravno dejstvo, ki omejuje lastninsko pravico na nepremičnini

ID osnovnega položaja: 15496477
vrsta osnovnega položaja: 101 - vknjižena lastninska pravica
delež: 1/83
imetnik:
1. EMŠO: 0508959******
   osebno ime: Branko Stare
   naslov: Bohinjska Češnjica 078, 4267 Srednja vas v Bohinju

omejitve:
Vpisana ni nobena pravica ali pravno dejstvo, ki omejuje lastninsko pravico na nepremičnini

ID osnovnega položaja: 15496478
vrsta osnovnega položaja: 101 - vknjižena lastninska pravica
delež: 1/83
imetnik:
1. EMŠO: 2310957******
   osebno ime: Matej Mišmaš
   naslov: Bohinjska Češnjica 080, 4267 Srednja vas v Bohinju

omejitve:
Vpisana ni nobena pravica ali pravno dejstvo, ki omejuje lastninsko pravico na nepremičnini

ID osnovnega položaja: 15496479
vrsta osnovnega položaja: 101 - vknjižena lastninska pravica
delež: 1/83
imetnik:
1. EMŠO: 1811959******
   osebno ime: Mirko Sodja
   naslov: Bohinjska Češnjica 046, 4267 Srednja vas v Bohinju

omejitve:
Vpisana ni nobena pravica ali pravno dejstvo, ki omejuje lastninsko pravico na nepremičnini

ID osnovnega položaja: 15496480
vrsta osnovnega položaja: 101 - vknjižena lastninska pravica
delež: 1/83
imetnik:
1. EMŠO: 2508944******

osebno ime: Friderik Smukavec
naslov: Bohinjska Češnjica 082, 4267 Srednja vas v Bohinju
omejitve:
Vpisana ni nobena pravica ali pravno dejstvo, ki omejuje lastninsko pravico na nepremičnini

ID osnovnega položaja: 15496481
vrsta osnovnega položaja: 101 - vknjižena lastninska pravica
delež: 1/83
imetnik:
1. EMŠO: 0710978******
osebno ime: Matjaž Korošec
naslov: Bohinjska Češnjica 083, 4267 Srednja vas v Bohinju

omejitve:
Vpisana ni nobena pravica ali pravno dejstvo, ki omejuje lastninsko pravico na nepremičnini

ID osnovnega položaja: 15496482
vrsta osnovnega položaja: 101 - vknjižena lastninska pravica
delež: 1/83
imetnik:
1. EMŠO: 1405960******
osebno ime: Ivana Ulčar
naslov: Ljubljanska cesta 033A, 1230 Domžale

omejitve:
Vpisana ni nobena pravica ali pravno dejstvo, ki omejuje lastninsko pravico na nepremičnini

ID osnovnega položaja: 15496483
vrsta osnovnega položaja: 101 - vknjižena lastninska pravica
delež: 1/83
imetnik:
1. EMŠO: 2502940******
osebno ime: Emilijana Gašperin
naslov: Stara Fužina 194, 4265 Bohinjsko jezero

omejitve:
Vpisana ni nobena pravica ali pravno dejstvo, ki omejuje lastninsko pravico na nepremičnini

ID osnovnega položaja: 15496484
vrsta osnovnega položaja: 101 - vknjižena lastninska pravica
delež: 1/83
imetnik:
1. EMŠO: *podatek ni vpisan* (datum rojstva: 15.09.1895)
osebno ime: IVANA KOROŠEC
naslov: UMRLA 27.1.1970 00, 4264 BOHINJSKA BISTRICA, Slovenija

omejitve:
Vpisana ni nobena pravica ali pravno dejstvo, ki omejuje lastninsko pravico na nepremičnini

ID osnovnega položaja: 15496485
vrsta osnovnega položaja: 101 - vknjižena lastninska pravica
delež: 1/83
imetnik:
1. EMŠO: 1005949******
osebno ime: Anton Stare
naslov: Bohinjska Češnjica 077, 4267 Srednja vas v Bohinju

omejitve:
Vpisana ni nobena pravica ali pravno dejstvo, ki omejuje lastninsko pravico na nepremičnini

ID osnovnega položaja: 15496486
vrsta osnovnega položaja: 101 - vknjižena lastninska pravica
delež: 1/83
imetnik:
1. matična številka: 5079942000
firma / naziv: PROSTOVOLJNO GASILSKO DRUŠTVO BOHINJSKA ČEŠNJICA
naslov: Bohinjska Češnjica 079, 4267 Srednja vas v Bohinju

omejitve:

Vpisana ni nobena pravica ali pravno dejstvo, ki omejuje lastninsko pravico na nepremičnini

ID osnovnega položaja: 15496487
vrsta osnovnega položaja: 101 - vknjižena lastninska pravica
delež: 1/83
imetnik:
1. EMŠO: 2507943******
   osebno ime: Amalija Božnar
   naslov: Bohinjska Češnjica 89, 4267 Srednja vas v Bohinju

omejitve:
Vpisana ni nobena pravica ali pravno dejstvo, ki omejuje lastninsko pravico na nepremičnini

ID osnovnega položaja: 15496488
vrsta osnovnega položaja: 101 - vknjižena lastninska pravica
delež: 1/83
imetnik:
1. EMŠO: 2311925******
   osebno ime: Franc Čuden
   naslov: Jereka 10, 4264 Bohinjska Bistrica

omejitve:
Vpisana ni nobena pravica ali pravno dejstvo, ki omejuje lastninsko pravico na nepremičnini

ID osnovnega položaja: 15496489
vrsta osnovnega položaja: 101 - vknjižena lastninska pravica
delež: 2/83
imetnik:
1. matična številka: 5883415000
   firma / naziv: OBČINA BOHINJ
   naslov: Triglavska cesta 035, 4264 Bohinjska Bistrica

omejitve:
Vpisana ni nobena pravica ali pravno dejstvo, ki omejuje lastninsko pravico na nepremičnini

ID osnovnega položaja: 15496490
vrsta osnovnega položaja: 101 - vknjižena lastninska pravica
delež: 1/83
imetnik:
1. EMŠO: *podatek ni vpisan* (datum rojstva: 04.04.1866)
   osebno ime: FRANC ODAR
   naslov: UMRL 5.2.1950 00, 4264 BOHINJSKA BISTRICA, Slovenija

omejitve:
Vpisana ni nobena pravica ali pravno dejstvo, ki omejuje lastninsko pravico na nepremičnini

ID osnovnega položaja: 18861821
vrsta osnovnega položaja: 101 - vknjižena lastninska pravica
delež: 2/83
imetnik:
1. EMŠO: 1409968******
   osebno ime: Marjeta Jenko
   naslov: Bohinjska Češnjica 27, 4267 Srednja vas v Bohinju

omejitve:
Vpisana ni nobena pravica ali pravno dejstvo, ki omejuje lastninsko pravico na nepremičnini

ID osnovnega položaja: 23605970
vrsta osnovnega položaja: 101 - vknjižena lastninska pravica
delež: 2/83
imetnik:
1. EMŠO: 2402952******
   osebno ime: Marija Sodja
   naslov: Jereka 012, 4264 Bohinjska Bistrica

omejitve:
Vpisana ni nobena pravica ali pravno dejstvo, ki omejuje lastninsko pravico na nepremičnini

ID osnovnega položaja: 24185206
vrsta osnovnega položaja: 101 - vknjižena lastninska pravica

delež: 2/83
imetnik:
1. EMŠO: 0802965******
   osebno ime: Jožica Jeršič
   naslov: Bohinjska Češnjica 069, 4267 Srednja vas v Bohinju

omejitve:
Vpisana ni nobena pravica ali pravno dejstvo, ki omejuje lastninsko pravico na nepremičnini

ID osnovnega položaja: 24253846
vrsta osnovnega položaja: 101 - vknjižena lastninska pravica
delež: 2/83
imetnik:
1. EMŠO: 0402975******
   osebno ime: Janko Dobravec
   naslov: Bohinjska Češnjica 073, 4267 Srednja vas v Bohinju

omejitve:
Vpisana ni nobena pravica ali pravno dejstvo, ki omejuje lastninsko pravico na nepremičnini

ID osnovnega položaja: 24895111
vrsta osnovnega položaja: 101 - vknjižena lastninska pravica
delež: 3/166
imetnik:
1. EMŠO: 1007959******
   osebno ime: Branko Medja
   naslov: Bohinjska Češnjica 57, 4267 Srednja vas v Bohinju

omejitve:
Vpisana ni nobena pravica ali pravno dejstvo, ki omejuje lastninsko pravico na nepremičnini

ID osnovnega položaja: 25073242
vrsta osnovnega položaja: 101 - vknjižena lastninska pravica
delež: 2/83
imetnik:
1. EMŠO: 3101955******
   osebno ime: Jože Stare
   naslov: Bohinjska Češnjica 29b, 4267 Srednja vas v Bohinju

omejitve:
Vpisana ni nobena pravica ali pravno dejstvo, ki omejuje lastninsko pravico na nepremičnini

Zavod za varstvo kulturne dediščine Slovenije

Območna enota Kranj

OBČINA BOHINJ

Prejeto: 24-08-2012	Sig. z.:
Številka zadeve: 620-2/2012-29	Prij.
	Vrednost:

Številka: I-470/4-2012
Datum: 22.8.2012

Javni zavod Republike Slovenije za varstvo kulturne dediščine, Območna enota Kranj, Tomšičeva 7, Kranj, izdaja na podlagi 1. točke drugega odstavka 84. člena Zakona o varstvu kulturne dediščine (Uradni list RS, št. 16/08 in 123/08; v nadaljnjem besedilu: ZVKD-1) na zahtevo stranke Agrarna skupnost Bohinjska Češnjica, Jereka, Podjelje, Koprivnik, Bohinjska Češnjica 15, 4267 Srednja vas v Bohinju, v zadevi izdaje kulturnovarstvenih pogojev za poseg v registrirano nepremično dediščino, naslov: **Stara Fužina – Planina Velo polje**, št. EŠD: **15214**, naslov: **Julijske Alpe – Triglavski narodni park**, št. EŠD: **7593** in naslov: **Fužinarsko Studorske planine – Krajinski park**, št. EŠD: **135** ter enoto urejanja prostora **Območje kompleksnega varstva kulturne dediščine Bohinj**, nepremičnina parc. št. 1716/1, k.o. Studor, naslednje

KULTURNOVARSTVENE POGOJE.

Investitor Agrarna skupnost Bohinjska Češnjica, Jereka, Podjelje, Koprivnik, Bohinjska Češnjica 15, 4267 Srednja vas v Bohinju mora pred posegom v registrirano nepremično dediščino, naslov: **Stara Fužina – Planina Velo polje**, št. EŠD: **15214**, naslov: **Julijske Alpe – Triglavski narodni park**, št. EŠD: **7593** in naslov: **Fužinarsko Studorske planine – Krajinski park**, št. EŠD: **135** ter enoto urejanja prostora **Območje kompleksnega varstva kulturne dediščine Bohinj**, nepremičnina parc. št. 1716/1, k.o. Studor, izpolniti naslednje kulturnovarstvene pogoje:

- hlev s senikom naj se po tipologiji, volumnu in uporabi materialov zgleduje po značilnem stavbarstvu visokih bohinjskih planin – to so objekti iz kladnih sten na kobilah;
- temelji naj bodo točkovni – kot točkovni temelj naj se uporabi večji avtohton kamen;
- za nasutje v pritličnem delu naj se uporabi gramoz iz zaplavne pregrade na severnem delu planine Velo polje;
- zidan del objekta naj bo narejen kot suhi zid;
- streha naj bo simetrična dvokapnica z naklonom okoli 45 stopinj krita z leseno kritino – dopusten je čop na vhodnim delom;
- v primeru zaščite lesa naj se uporabijo brezbarvni premazi, ki dopuščajo naravno staranje lesa;
- po končanih delih je potrebno prizadete površine sonaravno sanirati, pri tem naj se uporabi travna mešanica z okoliških travnikov;
- ves odvečni gradbeni material je potrebno odstraniti na ustrezno deponijo izven parka;
- strokovna usposobljenost izvajalcev specializiranih del: ni potrebna.

Če se na območju ali predmetu posega nahaja ali najde arheološka ostalina, mora investitor za arheološke raziskave in odstranitev arheološke ostaline pridobiti posebno kulturnovarstveno soglasje pri Ministrstvu za kulturo Republike Slovenije, Maistrova 10, 1000 Ljubljana, ki je pogoj za pridobitev kulturnovarstvenega soglasja za poseg.

Tomšičeva 7, SI-4000 Kranj
telefon: +386 (0)4 280 73 11, telefaks: +386 (0)4 280 73 29
e-pošta: tajnistvo.oekranj@zvkds.si
http://www.zvkds.si

Registracija: 1/32177/02, Matična številka: 1423215-001
Standardna kvalifikacija dejavnosti/šifra podrazreda: 92.522
Davčna številka: 45991413
Identifikacijska številka: SI45991413
Transakcijski račun: 01100-6030381005

O b r a z l o ž i t e v:

Prvi odstavek 29. člena ZVKD-1 določa, da je pred izdajo kulturnovarstvenega soglasja, razen za soglasje za raziskave ali za iskanje arheoloških ostalin, treba pridobiti kulturnovarstvene pogoje Javnega zavoda Republike Slovenije za varstvo kulturne dediščine. Pridobitev in upoštevanje kulturnovarstvenih pogojev je pogoj za izdajo kulturnovarstvenega soglasja.

Na podlagi tretjega odstavka 28. člena ZVKD-1 se kulturnovarstveno soglasje za posege, za katere je predpisano gradbeno dovoljenje, izdaja kot projektno soglasje v skladu s predpisi, ki urejajo graditev.

Javni zavod Republike Slovenije za varstvo kulturne dediščine, Območna enota Kranj (v nadaljnjem besedilu: ZVKDS), je dne 16.8.2012 prejel vlogo investitorja Agrarne skupnosti Bohinjska Češnjica, Jereka, Podjelje, Koprivnik, Bohinjska Češnjica 15, 4267 Srednja vas v Bohinju za pridobitev kulturnovarstvenih pogojev za poseg v registrirano nepremično dediščino, naslov: **Stara Fužina – Planina Velo polje**, št. EŠD: **15214**, naslov: **Julijske Alpe – Triglavski narodni park**, št. EŠD: **7593** in naslov: **Fužinarsko Studorske planine – Krajinski park**, št. EŠD: **135** ter enoto urejanja prostora **Območje kompleksnega varstva kulturne dediščine Bohinj**, nepremičnina parc. št. 1716/1, k.o. Studor. Investitor je vlogi priložil naslednjo dokumentacijo:

- opis posega;
- skice načrtovanega objekta;
- orto foto posnetek planine z označeno lokacijo načrtovanega posega;
- mnenje kmetijsko svetovalne službe.

Iz investitorjeve vloge izhaja, da namerava opraviti naslednji poseg: zgraditi hlev za živino s senikom.

ZVKDS je v skladu s 1. in 2. točko prvega odstavka 144. člena ZUP odločal po skrajšanem ugotovitvenem postopku.

ZVKDS je dne 22.8.2012 prejel strokovno mnenje Javnega zavoda Triglavski narodni park št. 3510-112/2012-5.

Register nepremične kulturne dediščine v skladu s Pravilnikom o registru nepremične kulturne dediščine (Uradni list RS, št. 25/02) vodi Ministrstvo za kulturo RS. Z digitalnimi podatki o kulturni dediščini razpolaga Ministrstvo za izobraževanje, znanost, kulturo in šport, INDOK center, Metelkova 4, Ljubljana.

Zavod meni, da bo načrtovani poseg bistveno vplival na varovano kulturno dediščino, zato je v skladu z 29. členom ZVKD-1 podal kulturnovarstvene pogoje. Skladno s 4. točko 29. člena ZVKD-1 se kulturnovarstveni pogoji za posege v registrirano nepremično dediščino izdajo v skladu z določbami prostorskega akta. Občina Bohinj varuje kulturno dediščino skladno z 8. členom Odloka o spremembah in dopolnitvah prostorskih sestavin dolgoročnega družbenega plana Občine Radovljica za obdobje 1986-2000 in srednjeročnega družbenega plana Občina Radovljica za obdobje 1986-1990, oba za območje Občine Bohinj – Sestavine prostorskega plana Občine Bohinj (UVO Bohinj, 5/2004). 7. člen Odloka o prostorskih ureditvenih pogojih za Triglavski narodni park (Uradni vestnik občine Bohinj 3/2006 – UPB1, 3/2008, 2/2009 – UPB2 – v nadaljevanju PUP TNP) pravi: »Posegi, ki bi razvrednotili, poškodovali ali uničili naravno ali kulturno dediščino niso dovoljeni. Za vse posege na objektih in v območjih naravne in kulturne dediščine je potrebno pridobiti strokovno mnenje pristojne organizacije za varstvo naravne in kulturne dediščine.« Merila in pogoji za varstvo kulturne dediščine so opredeljeni v 118. členu PUP TNP:
»1. Posegi, ki bi razvrednotili, poškodovali ali uničili kulturne spomenike ali evidentirano kulturno dediščino, niso dopustni.
2. Območje urejanja je v območju kompleksnega varstva kulturne dediščine. Pri izvajanju posegov je potrebno ravnati v skladu s predpisi o varstvu kulturne dediščine.

3. Za vse posege v območju varstva kulturne dediščine je potrebno ravnati v skladu s predpisi o varstvu kulturne dediščine.«

Varstveni režimi za posamezne enote nepremične kulturne dediščine so opredeljeni v *Strokovnih zasnovah za varstvo kulturne dediščine za občino Bohinj* (v nadaljevanju: Strokovne zasnove), ki jih je junija 2002 pripravil Zavod za varstvo kulturne dediščine Slovenije, Območna enota Kranj. Enota dediščine naslov: **Stara Fužina – Planina Velo polje**, št. EŠD: **15214** je v register nepremične kulturne dediščine vpisana kot naselbinska dediščina in zato skladno z 1. odstavkom 131. člena ZVKD-1 zanjo velja varstveni režim iz Strokovnih zasnov, da je prepovedano spreminjati zgodovinski značaj naselja, bistveno spreminjati podobo stavb (gabariti, oblike streš in, kritina), spreminjati naselbinsko zasnovo (parcelacija), spreminjati odnose med posameznimi stavbami ter odnos med stavbami in odprtim prostorom, podirati pomembnejša drevesa, regulirati potoke in ali kako drugače posegati v prostorsko pomembnejše naravne prvine znotraj naselja in spreminjati odnose med naseljem in okolico ter podobo naselja v prostoru (vedute). Enota dediščine naslov: **Julijske Alpe – Triglavski narodni park**, št. EŠD: **7593** je v register nepremične kulturne dediščine vpisana kot kulturna krajina in zanjo velja varstveni režim, da se varuje krajinsko zgradbo (naravne kot kulturne prvine), ekološke procese sonaravnega gospodarjenja v kulturne krajini, tipologijo krajinskih prvin in način povezave s stavbno in naselbinsko dediščino. Za enoto urejanja prostora **Območje kompleksnega varstva kulturne dediščine Bohinj** velja varstveni režim, da varujemo posebne lastnosti prisotne kulturne dediščine, zaradi posebnega pomena območja pa se priznava status kulturne dediščine tudi vsem stavbam zgrajenim po tradicionalnih načelih in urejevani kulturni krajini, kjer varujemo predvsem njeno krajinsko zgradbo, ekološke procese na podlagi sonaravnega gospodarjenja, tipologijo krajinskih prvin ter povezave s stavbno in naselbinsko dediščino.

Zakon o Triglavskem narodnem parku (Uradni list RS, št. 52/10 – ZTNP-1) v 23. členu predvideva, da se mora vsako ravnanje, poseg ali dejavnost v narodnem parku izvajati v obsegu, ki med drugim najmanj ogroža krajinske in kulturne vrednote v narodnem parku, kulturno dediščino in sam narodni park. Pri gradnji novih ali nadomestnih objektov in rekonstrukciji ali obnovi obstoječih se prednostno uporablja materiale, značilne za narodni park, ter gradi skladno z značilnostmi kulturne dediščine v narodnem parku ter na način, ki upošteva stavbno tipologijo območja, še posebej na planinah in starih vaških jedrih ali stavbnih gručah. 1. odstavek 30. člena istega zakona pravi, da se za izvajanje posegov v prostor in gradnjo objektov v narodnem parku pridobivajo kulturnovarstveni pogoji in kulturnovarstvena soglasja po predpisih, ki urejajo varstvo kulturne dediščine. Poseg v prostor ali gradnja brez teh soglasij ali v nasprotju z njimi je skladno s 27. točko 64. člena prekršek, ki se kaznuje z globo.

Za starejše objekte na planini Velo polje je značilno, da so povsem leseni – kladna konstrukcija postavljena na lesene stebre (kobile), manjših tlorisov, kriti so z dvokapnicami strmih naklonov in imajo nad vhodom čop. Vhod v objekt je vedno z zatrepne strani in pred vhodom je ozek pomol. Na planini Velo polje so danes stari stanovi na kobile, ki imajo v pritličju zaklon za živino. Zaradi potreb po zaklonu za oskrbo in zavetje obolele živine je dopustno postaviti objekt, ki bo po tipologiji spominjal na stan na kobilah, vendar bo v nadstropnem delu namenjen shranjevanju suhe krme in orodja.

ZVKDS je na podlagi vsega navedenega ocenil, da je predlagani poseg investitorja možen v obsegu in na način, kot je določen v teh kulturnovarstvenih pogojih.

Če se na območju ali predmetu posega najde arheološka ostalina, morata investitor in odgovorni vodja del poskrbeti, da ta ostane nepoškodovana ter na mestu in v položaju, kot je bila odkrita, o najdbi pa morata najpozneje naslednji delovni dan obvestiti ZVKDS (prvi odstavek 26. člena ZVKD-1). V primeru najdbe arheološke ostaline mora investitor pred pridobitvijo kulturnovarstvenega soglasja za predmetni poseg v skladu z 31. členom ZVKD-1 pridobiti tudi posebno kulturnovarstveno soglasje pri Ministrstvu za kulturo Republike Slovenije, Maistrova 10, 1000 Ljubljana.

Na izvedbeno projektno dokumentacijo, ki upošteva izdane kulturnovarstvene pogoje, si mora investitor v

skladu z 28. členom ZVKD-1 pridobiti kulturnovarstveno soglasje. Vlogi za izdajo kulturnovarstvenega soglasja je treba priložiti projektno dokumentacijo, ki jo za pridobitev projektnega soglasja predpisujejo predpisi, ki urejajo graditev.

Kulturnovarstveni pogoji so oproščeni plačila upravne takse po 22. točki 28. člena Zakona o upravnih taksah (Uradni list RS, št. 42/07-UPB3 – uradno prečiščeno besedilo in št. 126/07) in 51. členu ZGO-1.

Zoper te kulturnovarstvene pogoje ni pritožbe, dovoljeno pa jih je izpodbijati v pritožbi zoper odločbo o zavrnitvi izdaje kulturnovarstvenega soglasja (sedmi odstavek 50. člena ZGO-1).

Konservatorka:
Saša Roškar,
univ. dipl. etnol. in kult. antrop.

Zavod za varstvo kulturne dediščine Slovenije
1
Ljubljana

Odločil:
Miloš Ekar,
univ. dipl. umet. zgod. in soc.
za Avgustin

Vročiti: Investitorju: Agrarna skupnost Bohinjska Češnjica, Jereka, Podjelje, Koprivnik, Bohinjska Češnjica 15, 4267 Srednja vas v Bohinju – OSEBNO.

V vednost:
- Občina Bohinj, Oddelek za okolje in prostor;
- UE Radovljica, Oddelek za okolje in prostor;
- TNP, Služba za prostor;
- arhiv, tu.

Tomšičeva 7, SI-4000 Kranj
telefon: +386 (0)4 280 73 11, telefaks: +386 (0)4 280 73 29
e-pošta: tajnistvo.oekranj@zvkds.si
http://www.zvkds.si

Registracija: 1/32177/02, Matična številka: 1423215-001
Standardna kvalifikacija dejavnosti/šifra podrazreda: 92.522
Davčna številka: 45991413
Identifikacijska številka: SI45991413
Transakcijski račun: 01100-6030381005

DOKUMENT JE ELEKTRONSKO PODPISAN!
Podpisnik: Mateja Blažič
Izdajatelj certifikata: SI-PASS-CA
Številka certifikata: 00E7CCA8D90000000057
Potek veljavnosti: 02. 04. 2031
Čas podpisa: 26. 06. 2026 11:40
Št. dokumenta: 35623-565/2026-2560-2

prišlo 6. 7. 2026

REPUBLIKA SLOVENIJA
MINISTRSTVO ZA OKOLJE IN PROSTOR

Langusova ulica 4, 1000 Ljubljana

T: 01 478 82 00
E: gp.mope@gov.si
www.mop.gov.si

Avd. pod.
7. 7. 26

Številka: 35623-565/2026-2560-2
Datum: 18. 6. 2026

Ministrstvo za naravne vire in prostor izdaja na podlagi 38.a člena Zakona o državni upravi (Uradni list RS, št. 113/05 – uradno prečiščeno besedilo, 89/07 – odl. US, 126/07 – ZUP-E, 48/09, 8/10 – ZUP-G, 8/12 – ZVRS-F, 21/12, 47/13, 12/14, 90/14, 51/16, 36/21, 82/21, 189/21, 153/22, 18/23 in 83/25 – ZOUL in 979/26) in 2. točke prvega odstavka 129. člena Zakona o splošnem upravnem postopku (Uradni list RS, št. 24/06 – ZUP-UPB2, 105/06 – ZUS-1, 126/07, 65/08, 8/10, 82/13, 175/20-ZIUOPDVE, 3/22 – Zdeb in 85/25) v upravni zadevi izdaje naravovarstvenega soglasja po 105. členu Zakona o ohranjanju narave (Uradni list RS, št. 96/04 – ZON-UPB2, 61/06 – ZDru-1, 32/08 – OdlUS, 8/10 – ZSKZ-B, 46/14, 21/18 – ZNOrg, 31/18, 82/20, 3/22 – Zdeb, 105/22-ZZNŠPP, 18/23 – ZDU-1O in 97/25), stranki Agrarni skupnosti Bohinjska Češnjica, Jereka Podjelje Koprivnik, Podjelje 5, Podjelje, 4267 Srednja vas v Bohinju, naslednji

SKLEP

1. Vloga stranke Agrarna skupnost Bohinjska Češnjica Jereka Podjelje Koprivnik, Podjelje 5, Podjelje, 4267 Srednja vas v Bohinju za zamenjavo strešne kritine objekta na zemljišču v k.o. Studor s parcelno številko 1716/1, ki se vodi pod upravno zadevo s številko 35623-565/2026-2560, se zavrže.

2. V tem postopku stroški niso nastali.

Obrazložitev

Ministrstvo za okolje in prostor, Direktorat za naravo (v nadaljevanju: ministrstvo), je dne 8. 6. 2026 s strani stranke Agrarne skupnosti Bohinjska Češnjica, Jereka Podjelje Koprivnik, Podjelje 5, Podjelje, 4267 Srednja vas v Bohinju, ki jo zastopa Andrej Sodja (v nadaljevanju: stranka), prejela vlogo za zamenjavo strešne kritine objekta na zemljišču v k.o. Studor s parcelno številko 1716/1 (v nadaljevanju: vloga) št. 35623-565/2026-2560-1 z dne 8. 6. 2026 za izdajo naravovarstvenega soglasja po 105. členu Zakona o ohranjanju narave (Uradni list RS, št. 96/04 – ZON-UPB2, 61/06 – ZDru-1, 32/08 – OdlUS in 8/10 – ZSKZ-B, 46/14, 21/18 – ZNOrg, 31/18, 82/20, 3/22 – Zdeb, 105/22-ZZNŠPP, 18/23 – ZDU-1O in 97/25, v nadaljevanju: ZON). Vlogi je stranka priložila idejno zasnovo z slikovnim prikazom nameravanega posega.

V prvem odstavku 105. člena Zakona o ohranjanju narave je določeno, da je treba na območju, ki ima na podlagi predpisov, ki urejajo ohranjanje narave, poseben status, za gradnjo objekta, za katerega gradbeno dovoljenje ni predpisano, pridobiti pravnomočno naravovarstveno soglasje. Naravovarstveno soglasje iz tega odstavka izda ministrstvo. Nadalje je v a105.a členu ZON določeno, da lahko investitor pridobi naravovarstvene pogoje za gradnjo objekta, ki jih izda ministrstvo.

Za uvedbo postopka za izdajo naravovarstvenega soglasja po 105. členu ZON oz. naravovarstvenih pogojev po a105.a členu ZON sta potrebna dva pogoja in sicer, da gre za poseg v naravo, za katerega je s predpisom določeno, da je za njegovo izvedbo treba pridobiti naravovarstveno soglasje ter izvajanje le-tega posega na zavarovanem območju, razglašenem s posameznim aktom o zavarovanju ali na posebnem varstvenem območju - območje Natura 2000, določenem z Uredbo o posebnih varstvenih območjih (območjih Natura 2000) (Uradni list RS, št. 49/04, 110/04, 59/07, 43/08, 8/12, 33/13, 35/13, 39/13-OdlUS, 3/14, 21/16 in 47/18) ter na območju njunega neposrednega ali daljinskega vpliva ali na naravni vrednoti, določeni s Pravilnikom o določitvi in varstvu naravnih vrednot (Uradni list RS, št. 111/04, 70/06, 58/09, 93/10, 23/15, 7/19 in 53/23).

Po pregledu dokumentacije je ministrstvo ugotovilo, da se vloga stranke nanaša na zamenjavo posameznih konstrukcijskih elementov (zamenjava ostrešja). Glede na navedeno ministrstvo ugotavlja, da gre v obravnavanem primeru za dela na ovoju objekta ki je v skladu s Prilogo 2 Uredbe o razvrščanju objektov (Uradni list RS, št. 96/22; v nadaljevanju: Uredba) opredeljena kot manjša rekonstrukcija. V skladu s tretjim odstavkom 105. člena ZON naravovarstvenega soglasja ni treba pridobiti za vzdrževanje objektov in manjšo rekonstrukcijo v skladu s predpisi, ki urejajo graditev.

Po Zakonu o splošnem upravnem postopku (Uradni list RS, št. 24/06 – ZUP-UPB2, 105/06 – ZUS-1, 126/07, 65/08, 8/10, 82/13, 175/20 – ZIUOPDVE, 3/22 – Zdeb in 85/25; v nadaljevanju: ZUP) organ, ko prejme zahtevo stranke za izdajo določenega upravnega akta, takšno zahtevo preizkusi, ali so v konkretni zadevi podane procesne predpostavke za vodenje postopka skladno s prvim odstavkom 129. člena ZUP. V primeru, da organ ugotovi, da vložnik v vlogi ne uveljavlja kakšne svoje pravice ali pravne koristi oziroma, če po tem zakonu ne more biti stranka, takšno zahtevo v skladu z 2. točko prvega odstavka 129. člena ZUP s sklepom zavrže.

Glede na to, da je bilo po pregledu dokumentacije ugotovljeno, da gre pri obravnavanem posegu za manjšo rekonstrukcijo, za katero v skladu s tretjim odstavkom 105. člena ZON ni potrebno pridobiti naravovarstvenega soglasja, ministrstvo ugotavlja, da stranka v vlogi ne uveljavlja svoje pravice ali pravne koristi, saj ji skladno z materialnimi predpisi s področja ohranjanja narave za obravnavani poseg ni potrebno pridobiti naravovarstvenih pogojev oz. naravovarstvenega soglasja. Glede na navedeno je bilo skladno z zgoraj navedeno 2. točko prvega odstavka 129. člena ZUP odločeno, kot izhaja iz 1. točke izreka tega sklepa.

V skladu z določbami petega odstavka 213. člena v povezavi s 118. členom ZUP je bilo potrebno v izreku tega sklepa odločiti tudi o stroških postopka. Glede na to, da v tem postopku stroški niso nastali, je bilo odločeno, kot izhaja iz 2. točke izreka tega sklepa.

Iz tretjega odstavka 13. člena ZUP izhaja, da je v primerih, ko je za odločanje na prvi stopnji pristojno ministrstvo, pritožba dovoljena samo v primeru, da tako določa zakon. V zakonu mora biti tudi določeno, kdo o pritožbi odloča. Ker ZON možnosti pritožbe zoper ta sklep ne določa, pritožba ni dovoljena, mogoče pa je začeti upravni spor.

Pouk o pravnem sredstvu:
Zoper ta sklep ni pritožbe, pač pa je dovoljen upravni spor z vložitvijo tožbe na Upravno sodišče Republike Slovenije v roku 30 dni od vročitve tega sklepa. Tožbo se vloži neposredno pri pristojnem sodišču ali pošlje po pošti.

Postopek vodil/-a:
Maruša Nahtigal
Višja svetovalka

Mateja Blažič
sekretarka

Vročiti:
- stranki Agrarna skupnost Bohinjska Češnjica Jereka Podjelje Koprivnik, Podjelje 5, Podjelje, 4267 Srednja vas v Bohinju – ZUP - osebno.

Številka: 330-2/2026-71
Datum: 19. 8. 2026

Javni zavod Triglavski narodni park na podlagi Zakona o javnem naročanju ZJN-3 (Uradni list RS, št.: 91/15, 14/18, 121/21, 10/22, 74/22 – odl. US, 100/22 – ZNUZSZS, 28/23 in 88/23 – ZOPNN-F), Pravilnika o pomoči za ohranjanje in razvoj kmetijstva in podeželja na območju Triglavskega narodnega parka (Uradni list RS, št. 46/25 z dne 24. 6. 2025 v nadaljevanju Pravilnik) in javnega razpisa za dodeljevanje pomoči za ohranjanje in razvoj kmetijstva ter podeželja na območju triglavskega narodnega parka v letu 2026 za ukrepe izboljšanje pogojev za razvoj kmetijskih gospodarstev (spletna stran TNP, 13. 5. 2026), izdaja na podlagi vloge vlagatelja Agrarne skupnosti Bohinjska Češnjica, Jereka,Podjelje in Koprivnik, Podjelje 5, 4267 Srednja vas pri Bohinju, naslednji

SKLEP
o zavrnitvi vloge

1. Agrarne skupnosti Bohinjska Češnjica, Jereka,Podjelje in Koprivnik vložila vlogo za projekt Zamenjava kritine na ukrep: 1.3. Ohranjanje za območje značilne stavbne tipologije.

2. Vloga vlagatelja ni popolna, zato se vloga zavrne.

OBRAZLOŽITEV

Stranka je dne 15. 6. 2026 vložila vlogo za sofinanciranje projekta Zamenjava kritine in je bila dne 3. 7. 2026 pozvana za dopolnitev vloge. Na podlagi pregleda pravočasno prejetih dopolnitev z dne 21. 7. 2026 je bila stranka pozvana na razjasnitev vloge, ki jo je prejela 27. 7. 2026. Poziv za razjasnitev se je nanašal na dokazilo o legalnosti gradnje objekta zgrajenega leta 2012 oz. dokazilo iz katerega izhaja, da za objekt gradbeno dovoljenje ni bilo potrebno. Stranka je dne 31. 7. 2026 posredovala razjasnitev, ki pa ni vključevala zahtevanega dokazila. Razjasnitvi so bili priloženi kulturnovarstveni pogoj, ki jih je izdal ZVKDS, št.: I-470/4-2012 z dne 22. 8. 2012 in sklep Ministrstva za okolje in prostor št.: 35623-565/2026-2560-2 z dne 16. 6. 2026 o zavržbi vloge za izdajo soglasja za menjavo strešne kritine na objektu. Ostalih dokumentov, ki bi dokazovali, da je objekt legalno zgrajen, vlagatelj ni priložil. Zato se vloga vlagatelja zavrne.

Pouk o pravnem sredstvu:
Zoper ta sklep je dovoljena pritožba, ki se lahko vloži v roku 8 dni po vročitvi. Pritožba se lahko vloži pisno ali ustno na zapisnik pri Triglavskemu narodnemu parku, Ljubljanska cesta 27, 4260 Bled. O pritožbi odločajo člani sveta zavoda Triglavskega narodnega parka. Za pritožbo je treba po Tarifni številki 2 Zakona o upravnih taksah (Uradni list RS, št. 106/10 – uradno prečiščeno besedilo, 14/15 – ZUUJFO, 84/15 – ZZelP-J, 32/16 in 30/18 – ZKZaš) plačati upravno takso v znesku 18,10 EUR.

Pripravil: Davorin Koren

TRIGLAVSKI NARODNI PARK 1 Slovenija

Javni zavod Triglavski narodni park
Uroš Brežan, direktor

Vročiti:

Agrarna skupnost Bohinjska Češnjica, Jereka, Podjelje, Koprivnik
Podjelje 5
4267 Srednja vas v Bohinju

Datum: Bohinjska Češnjica, 02.09.2026

JZ TRIGLAVSKI NARODNI PARK
Ljubljanska cesta 27

4260 BLED

številka	prejeto 08. 09. 2026
priloge	rešeno

Zadeva: **Pritožba na Sklep o zavrnitvi vloge**

Veza: **Sklep št. 330-2/2026-71 z dne 19.8.2026**

Spoštovani,
v povezavi z sklepom št. 330-2/2026-71 z dne 19.8.2026, ki smo ga prejeli 27.8.2026 in s katerim nas obveščate, da lahko v 8 dneh od prejema podamo pritožbo na odločitev vam v nadaljevanju pravočasno podajamo pritožbo zoper s sklepom zavrnjeno vlogo in sicer zaradi nepravilno ugotovljenega stanja:

1. Agrarna skupnost je za objekt, ki je predmet vloge za dodelitev sredstev, v času priprav za gradnjo pridobivala pogoje in soglasja za gradnjo.

2. V dopolnitvi vloge za dodelitev sredstev dne 21.07.2026 smo posredovali tudi soglasje ZVKD (št. 35101-0606/2026-5), ki je bilo izdano na podlagi predhodno izdanih pogojev (št.: I-470/4-2012) to dejstvo v obrazložitvi sklepa ni ugotovljeno.

3. V času gradnje tega objekta je zakonodaja dopuščala tovrstno gradnjo enostavnih objektov.

4. V pritožbenem postopku predlagamo, da se ponovno obravnava vlogo vlagatelja, upošteva zgoraj opisana dejstva in odobri sredstva iz naslova razpisa za dodeljevanje pomoči za ohranjanje in razvoj kmetijstva ter podeželja na območju Triglavskega narodnega parka v letu 2026.

S spoštovanjem.

Predsednik Agrarne skupnosti
Andrej Sodja

Agrarna skupnost
Češnjica - Jereka - Podjelje - Koprivnik
v BOHINJU

Poslati:
- Naslovniku priporočeno s povratnico

Priloga:
- Potrdilo o plačilu takse

DEŽELNA BANKA SLOVENIJE

Deželna banka Slovenije d.d.
Kolodvorska ulica 9
1000 Ljubljana
01 47 27 100
info@dbs.si
www.dbs.si

POTRDILO O IZVRŠENEM PLAČILU / CONFIRMATION OF EXECUTED PAYMENT

Podatki o plačilu
Payment data

Vrsta plačila / Payment Type:	ODLIV / OUTCOME
Znesek plačila / Payment amount:	18,10 EUR
Datum valute / Value date:	03.09.2026
Datum poravnave / Settlement date:	03.09.2026
Številka transakcije / Transaction Reference Number:	28975540
Koda namena / Purpose Code:	OTHR - Drugo
Opis plačila / Details of Payment:	taksa pritožba TNP

Podatki o plačniku
Ordering Customer Details

IBAN:	SI56 1917 0500 3346 446
Ime in priimek/naziv / Ordering Customer Name:	AGRARNA SKUPNOST BOHINJSKA ČEŠNJICA, JER
Naslov / Ordering Customer Address:	PODJELJE 5, 4267 SREDNJA VAS V BOHINJU
Referenca / Reference Number:	SI99
Banka plačnika / Ordering Customer bank	
SWIFT/BIC:	SZKBSI2X
Naziv / Ordering Customer Bank Name:	DEZELNA BANKA SLOVENIJE D.D.
Naslov / Ordering Customer Bank Address:	KOLODVORSKA 9, LJUBLJANA

Podatki o prejemniku
Beneficiary's Details

IBAN:	SI56 0110 0100 0315 637
Ime in priimek/naziv / Beneficiary's Name:	UPR.TAKSE IZ UPRAV.DEJANJ-DRŽ.
Naslov / Beneficiary's Address:	LJUBLJANA, 1000 LJUBLJANA
Referenca / Reference Number:	SI1125429-7111002-71
Banka prejemnika / Beneficiary's Bank	
SWIFT/BIC:	BSLJSI2X
Naziv / Name of Beneficiary's Bank:	BANKA SLOVENIJE (BANK OF SLOVENIA)
Naslov / Name of Beneficiary's Address:	SLOVENSKA 35, LJUBLJANA

Potrdilo o plačilu je izpisano iz elektronskega bančništva. Payment confirmation is printed from Electronic bank.
03.09.2026